Общество с ограниченной ответственностью
«Проектно-Производственное Предприятие «СПЕЦЛЕСПРОЕКТ»
(ООО «ППП «СПЕЦЛЕСПРОЕКТ»)

ПРОЕКТ ОСВОЕНИЯ ЛЕСОВ

на лесных участках, расположенных в лесных кварталах Есеновичского, Заборовского, Рученского, Красномайского и Дятловского участковых лесничеств Фировского лесничества Тверской области, переданных в аренду ЗАО «Вышневолоцкий леспромхоз» для использования лесов в целях заготовки древесины

(Договор аренды от 30.12.2008 №57)

Книга 1

ПРОЕКТ ОСВОЕНИЯ ЛЕСОВ

Генеральный директор А.А. Соболев

Москва

2018

Содержание

Наименование	Стр. стр.
1. ОБЩИЕ СВЕДЕНИЯ.	4
1.1. Сведения об Арендаторе.	4
1.2 Сведения об Арендодателе.	5
1.3 Выписка из государственного кадастра недвижимости с описанием границ лесного участка.	5
1.4 Сведения о разработчике проекта.	17
2. СВЕДЕНИЯ О ЛЕСНОМ УЧАСТКЕ.	17
2.1. Перечень предоставленных в аренду лесных кварталов, лесотаксационных выделов	17
2.2. Распределение площади лесного участка по видам целевого назначения лесов.	18
2.3 Распределение площади лесного участка по лесным и нелесным землям лесного фонда.	19
2.4. Таксационная характеристика лесных насаждений на лесном участке.	20
2.5. Характеристика имеющихся в границах лесного участка особо охраняемых природных территорий и объектов.	22
2.6. Сведения о наличии редких и находящиеся под угрозой исчезновения видов деревьев, кустарников, лиан и иных лесных растений.	23
2.7. Сведения об обременениях лесного участка.	23
2.8. Прогнозные показатели состояния лесного участка к сроку завершения действия проекта.	23
3. СОЗДАНИЕ ЛЕСНОЙ ИНФРАСТРУКТУРЫ.	24
4. СТРОИТЕЛЬСТВО, РЕКОНСТРУКЦИЯ И ЭКСПЛУАТАЦИЯ ОБЪЕКТОВ, НЕ СВЯЗАННЫХ С СОЗДАНИЕМ ЛЕСНОЙ ИНФРАСТРУКТУРЫ.	54
5. МЕРОПРИЯТИЯ ПО ОХРАНЕ, ЗАЩИТЕ И ВОСПРОИЗВОДСТВУ ЛЕСОВ.	54
5.1. Характеристика территории лесного участка по классам пожарной опасности.	54
5.2. Обоснование и характеристика проектируемых видов и объемов мероприятий по противопожарному обустройству лесов.	55
5.3. Сведения о наличии и потребности пожарной техники, оборудования, снаряжения, инвентаря на лесном участке.	58
5.4. Сведения о наличии очагов вредных организмов, загрязнений и иных негативных воздействий на леса.	60
5.5. Обоснование и характеристика видов и объемов проектируемых мероприятий по локализации и ликвидации очагов вредных организмов, санитарно-оздоровительных мероприятий, связанных с рубкой погибших и поврежденных лесных насаждений.	60
5.6. Ведомость лесотаксационных выделов, в которых проектируются мероприятия по локализации и ликвидации очагов вредных организмов, санитарно-оздоровительные мероприятия	61
5.7. Лесовосстановление	62
5.7.1. Площадь земель, нуждающихся в лесовосстановлении	62
5.8. Проектируемые способы и объемы лесовосстановления в соответствии с лесохозяйственным регламентом, обоснование технологий проведения	66
5.9. Ведомость лесотаксационных выделов, в которых проектируются мероприятия по уходу за лесами	71
6. МЕРОПРИЯТИЯ ПО ОХРАНЕ ОБЪЕКТОВ ЖИВОТНОГО МИРА, ВОДНЫХ ОБЪЕКТОВ.	83
6.1. Характеристика водных объектов.	83
6.2. Проектируемые виды и объемы мероприятий по охране водных объектов.	98
6.3. Сведения о животном мире.	98
6.4. Проектируемые виды и объемы мероприятий по охране объектов животного и растительного мира	98

7. ОРГАНИЗАЦИЯ ИСПОЛЬЗОВАНИЯ ЛЕСОВ.	99
7.1. Возрасты рубок и возрасты спелости лесных насаждений для эксплуатационных, защитных лесов и особо защитных участков лесов	99
7.2 Установленный объем заготовки древесины на участке	101
7.3. Ведомость лесотаксационных выделов, в которых проектируется заготовка древесины, пространственное размещение указанных лесотаксационных выделов, а также пространственное размещение развития дорожной сети на период действия проекта освоения лесов	101
7.4. Общие сведения о проектируемых ежегодных объемах заготовки древесины	380

1.ОБЩИЕ СВЕДЕНИЯ.

Проект освоения лесов на лесных участках, переданных в аренду для использования лесов в целях заготовки древесины *(далее - Проект)*, разработан в соответствии с приказом Федерального агентства лесного хозяйства от 29.02.2012 №69 «Об утверждении Состава проекта освоения лесов и порядка его разработки» *(далее - Порядок).*

В соответствии с п.28 вышеуказанного Порядка основанием для разработки Проекта послужили Договор аренды лесных участков и Дополнительные соглашения к нему *(далее – Договор аренды),* Лесохозяйственный регламент Фировского лесничества *(далее - Лесохозяйственный регламент)*, сведения государственного лесного реестра, документы территориального планирования, а также материалы иных специальных обследований.

Проект содержит сведения о разрешенных видах и проектируемых объемах использования лесов, мероприятиях по охране, защите и воспроизводству лесов, по созданию объектов лесной инфраструктуры, по охране объектов животного мира и водных объектов, а также о мероприятиях по строительству, реконструкции и эксплуатации объектов, не связанных с созданием лесной инфраструктуры.

В соответствии с п.30 Порядка настоящий Проект разработан на срок действия Лесохозяйственного регламента (с 01 января 2019 года по 31 декабря 2028 года).

Проект подлежит государственной экспертизе в соответствии с Порядком государственной или муниципальной экспертизы проекта освоения лесов, утвержденным приказом Минприроды России от 26.09.2016 №496.

1.1. Сведения об арендаторе.

В соответствии с Договором лесные участки переданы в аренду Закрытому акционерному обществу «Вышневолоцкий леспромхоз» (ЗАО «Вышневолоцкий леспромхоз»), ИНН/ОГРН 6920000281/1026901600220 *(далее - Арендатор).*

Сведения об Арендаторе лесных участков приведены в таблице 1.

Таблица 1

(приложение №1 к Составу проекта освоения и порядку его разработки)

Сведения о пользователе лесным участком

Наименование пользователя (юридического или физического лица)	**Вид использования лесов**	**Адрес юридического или физического лица**	**Телефон, факс, адрес электронной почты, сайт**	**Дата, номер договора аренды (свидетельства о предоставлении права постоянного (бессрочного) пользования лесным участком). Дата, номер регистрации права**	**Срок аренды, лет**	**Кадастровый номер лесного участка/номер учетной записи в ГЛР**
1	**2**	**3**	**4**	**5**	**6**	**7**
ЗАО «Вышне-волоцкий леспромхоз»	заготовка древесины	РФ, 171157, Тверская обл., г.Вышний Волочек, ул.Красно-армейская, д.30	тел: 8 (48233) 8 01 01/ +7 804 333 67 78, E mail: vvles@rambler.ru http//www. vvlesprom.com	Договор аренды №57 от 30.12.2008, регистрационный номер 69-69-01/013/2009-044 от 01.06.2009. Дополнительное соглашение от 28.05.2012г., № 69-69-01/008/2012-134 от 08.06.2012; Дополнительное соглашение от 03.10.2011г. №69-69-01/011/2011-313 от 22.11.2011.	49 лет	69:00:00 00 00:0088 / 236-2009-02

1.2. Сведения об органе государственной власти, предоставившем лесной участок в аренду.

Органом государственной власти, предоставившим лесной участок в аренду, является Министерство лесного хозяйства Тверской области.

Адрес местонахождения: 170042, г. Тверь, ул. Горького, д. 97

ИНН: 6950116540;

КПП: 695001001;

ОГРН: 1106952010868.

1.3. Выписка из государственного кадастра недвижимости с описанием границ лесного участка.

Кадастровый номер земельного участка, в состав которого входит лесной участок, – 69:00:0000000:88 (единое землепользование).

Согласно сведениям, содержащимся в Едином государственном реестре недвижимости, границы земельного участка не установлены в соответствии с требованиями земельного законодательства, в связи с чем их описание в Выписке из ЕГРН не приводится.

Копии Выписки из ЕГРН и Договора аренды приводятся ниже.

Филиал Федерального государственного бюджетного учреждения "Федеральная служба государственной регистрации, кадастра и картографии" по Тверской области
полное наименование органа регистрации прав

Выписка из Единого государственного реестра недвижимости об основных характеристиках и зарегистрированных правах на объект недвижимости

Сведения об основных характеристиках объекта недвижимости

На основании запроса от 07.12.2018, поступившего на рассмотрение 08.12.2018, сообщаем, что согласно записям Единого государственного реестра недвижимости:

Раздел 1 Лист 1

Земельный участок
вид объекта недвижимости

Лист №1 Раздел 1	Всего листов раздела 1: 3	Всего разделов: 2	Всего листов выписки: 11

8 декабря 2018г. № КУВИ-001/2018-15377931	
Кадастровый номер:	69:00:0000000:88(Единое землепользование)

Номер кадастрового квартала:	69:00:0000000
Дата присвоения кадастрового номера:	07.04.2006
Ранее присвоенный государственный учетный номер:	данные отсутствуют
Адрес (местоположение):	Местоположение установлено относительно ориентира, расположенного в границах участка. Почтовый адрес ориентира: Тверская область, г. Вышний Волочек.
Площадь, м2:	1412617185
Кадастровая стоимость, руб:	1228976951.82
Кадастровые номера расположенных в пределах земельного участка объектов недвижимости:	данные отсутствуют
Категория земель:	Земли лесного фонда
Виды разрешенного использования:	Для ведения лесного хозяйства
Статус записи об объекте недвижимости:	Сведения об объекте недвижимости имеют статус "актуальные, ранее учтенные"

полное наименование должности	подпись	инициалы, фамилия

М.П.

Земельный участок
вид объекта недвижимости

Лист №2 Раздел 1	Всего листов раздела 1: 3	Всего разделов: 2	Всего листов выписки: 11

8 декабря 2018г. № КУВИ-001/2018-15377931	
Кадастровый номер:	69:00:0000000:88(Единое землепользование)

Особые отметки:	Граница земельного участка не установлена в соответствии с требованиями земельного законодательства. Кадастровые номера обособленных (условных) участков, входящих в единое землепользование: 69:06:0000008:92, 69:06:0000008:93, 69:06:0000008:94, 69:06:0000008:95, 69:06:0000008:96, 69:06:0000008:97, 69:06:0000008:98, 69:06:0000009:158, 69:06:0000009:159, 69:06:0000009:160, 69:06:0000009:161, 69:06:0000009:162, 69:06:0000009:163, 69:06:0000010:20, 69:06:0000010:21, 69:06:0000010:22, 69:06:0000011:1, 69:06:0000011:10, 69:06:0000011:2, 69:06:0000011:3, 69:06:0000011:4, 69:06:0000011:5, 69:06:0000011:6, 69:06:0000011:7, 69:06:0000011:8, 69:06:0000011:9, 69:06:0000012:100, 69:06:0000012:101, 69:06:0000012:102, 69:06:0000012:103, 69:06:0000012:104, 69:06:0000012:105, 69:06:0000012:106, 69:06:0000012:107, 69:06:0000012:108, 69:06:0000012:94, 69:06:0000012:95, 69:06:0000012:96, 69:06:0000012:97, 69:06:0000012:98, 69:06:0000012:99, 69:06:0000013:78, 69:06:0000013:79, 69:06:0000013:80, 69:06:0000013:81, 69:06:0000013:82, 69:06:0000013:83, 69:06:0000013:84, 69:06:0000013:85, 69:06:0000013:86, 69:06:0000014:37, 69:06:0000014:38, 69:06:0000014:39, 69:06:0000014:40, 69:06:0000014:41, 69:06:0000014:42, 69:06:0000014:43, 69:06:0000014:44, 69:06:0000014:45, 69:06:0000015:63, 69:06:0000015:64, 69:06:0000015:65, 69:06:0000015:66, 69:06:0000015:67, 69:06:0000015:68, 69:06:0000015:69, 69:06:0000015:70, 69:06:0000015:71, 69:06:0000015:72, 69:06:0000015:73, 69:06:0000015:74, 69:06:0000015:75, 69:06:0000016:44, 69:06:0000016:45, 69:06:0000016:46, 69:06:0000016:47, 69:06:0000017:68, 69:06:0000017:69, 69:06:0000017:70, 69:06:0000017:71, 69:06:0000017:72, 69:06:0000017:73, 69:06:0000017:74, 69:06:0000018:44, 69:06:0000018:45, 69:06:0000018:46, 69:06:0000018:49, 69:06:0000019:217, 69:06:0000019:218, 69:06:0000019:219, 69:06:0000019:220, 69:06:0000019:221, 69:06:0000019:222, 69:06:0000019:223, 69:06:0000019:224, 69:06:0000019:225, 69:06:0000019:226, 69:06:0000019:227, 69:06:0000019:228, 69:06:0000019:229, 69:06:0000019:230, 69:06:0000019:231, 69:06:0000020:100, 69:06:0000020:101, 69:06:0000020:102, 69:06:0000020:103, 69:06:0000020:104, 69:06:0000020:105, 69:06:0000020:106, 69:06:0000020:107, 69:06:0000020:108, 69:06:0000020:109, 69:06:0000020:110, 69:06:0000020:111, 69:06:0000020:112, 69:06:0000020:99, 69:06:0000021:152, 69:06:0000021:153, 69:06:0000021:154, 69:06:0000021:155, 69:06:0000021:156, 69:06:0000021:157, 69:06:0000021:158, 69:06:0000021:159, 69:06:0000021:160, 69:06:0000021:161, 69:06:0000021:162, 69:06:0000021:163, 69:06:0000021:164, 69:06:0000021:165, 69:06:0000021:166, 69:06:0000021:167, 69:06:0000021:168, 69:06:0000021:169, 69:06:0000021:170, 69:06:0000021:171, 69:06:0000021:172, 69:06:0000021:173, 69:06:0000021:174, 69:06:0000021:175, 69:06:0000022:160, 69:06:0000022:161, 69:06:0000022:162, 69:06:0000022:163, 69:06:0000022:164, 69:06:0000022:165, 69:06:0000022:166, 69:06:0000022:167, 69:06:0000022:168, 69:06:0000022:169, 69:06:0000022:170, 69:06:0000022:171, 69:06:0000022:172, 69:06:0000022:173, 69:06:0000022:174, 69:06:0000022:175, 69:06:0000022:176, 69:06:0000022:177, 69:06:0000023:177, 69:06:0000023:178, 69:06:0000023:179, 69:06:0000023:180, 69:06:0000023:181, 69:06:0000024:33, 69:06:0000024:34, 69:06:0000025:65, 69:06:0000025:66, 69:06:0000025:67, 69:06:0000025:68, 69:06:0000025:69, 69:06:0000025:70, 69:06:0000026:17, 69:06:0000026:18, 69:06:0000026:19, 69:06:0000026:20, 69:06:0000027:168, 69:06:0000027:169, 69:06:0000027:170, 69:06:0000027:171, 69:06:0000027:172, 69:06:0000027:173, 69:06:0000027:174,

полное наименование должности	подпись	инициалы, фамилия

М.П.

Земельный участок
вид объекта недвижимости

Лист №3 Раздел 1	Всего листов раздела 1: 3	Всего разделов: 2	Всего листов выписки: 11

8 декабря 2018г. № КУВИ-001/2018-15377931	
Кадастровый номер:	69:00:0000000:88(Единое землепользование)
	69:06:0000027:175, 69:06:0000027:176, 69:06:0000027:177, 69:06:0000028:1, 69:06:0000028:2, 69:06:0000028:3, 69:39:0100105:1, 69:39:0130403:14, 69:39:0240101:1, 69:39:0240103:2, 69:39:0240104:2, 69:39:0240105:1, 69:39:0240106:1, 69:39:0250401:10, 69:39:0250402:5, 69:39:0250403:1, 69:39:0250404:1, 69:39:0250404:2, 69:39:0250405:1, 69:39:0250405:2, 69:39:0260401:5, 69:39:0260402:4, 69:39:0260403:1, 69:39:0260404:2. Сведения для заполнения разделов: 3 - Описание местоположения земельного участка, отсутствуют.
Получатель выписки:	Соболев Михаил Александрович

полное наименование должности	подпись	инициалы, фамилия

М.П.

Договор
аренды лесного участка

г. Тверь **№ 57** **«30» октября 2008 г**

Департамент управления природными ресурсами и охраны окружающей среды Тверской области, действующий на основании Положения о Департаменте управления природными ресурсами и охраны окружающей среды Тверской области, утвержденного постановлением Администрации Тверской области от 11.07.2006 № 178-па, именуемый в дальнейшем **Арендодатель** в лице начальника Казанской Елены Венедиктовны с одной стороны и **Закрытое акционерное общество «Вышневолоцкий леспромхоз»**, именуемое в дальнейшем **Арендатор**, в лице директора Зеленина Александра Викторовича, действующего на основании Устава, с другой стороны заключили настоящий Договор о нижеследующем:

1. Предмет договора

1.1. По настоящему договору Арендодатель, действующий в соответствии со статьями 72 и 74 Лесного кодекса Российской Федерации, ст. 4 Федерального закона «О введении в действие Лесного кодекса Российской Федерации» от 4 декабря 2006 года № 201- ФЗ, на основании распоряжения Департамента управления природными ресурсами и охраны окружающей среды Тверской области от 07.11.2008 № 265-рд «О переоформлении договора аренды участка лесного фонда, заключенного до 01.01.2007 года, на договор аренды лесного участка» передает в аренду, а **Арендатор** принимает лесной участок, определенный в пункте 1.2 настоящего Договора (далее - лесной участок). Настоящий договор является новой редакцией договора аренды участка лесного фонда (регистрационный № 69-01/40-80/2003-69 от 29.09.2003 г);

1.2 Лесной участок, находящийся в федеральной собственности, площадью **53 564 га**, предоставленный в аренду по настоящему договору, имеет местоположение: Тверская область, Вышневолоцкий район, Фировское лесничество Дятловское участковое лесничество (в соответствии с материалами лесоустройства Вышневолоцкий лесхоз, эксплуатационные леса Белавинского лесничества) квартала 4-26,27,30,31,33,39-47,49-51,55-57,59-63,65,66,70,74,76-78,85-87,89-96,105,107,109,117-119,133,135-138, 143, 153, 154, 158, 159, 163-174; Рученское участковое лесничество (в соответствии с материалами лесоустройства Вышневолоцкий лесхоз, эксплуатационные леса Жилотковского лесничества) квартала 18,19,27-30,33-35,41-45,48-51,56,64-67,72,83-86,58-61,73-75,77-81,92-95,98-101,107-110,115-120,122-125,129-135,140,141-148,151-159,161-163, 165, 166, 168, 170, 171, 174; Заборовского участковое лесничество (в соответствии с материалами лесоустройства Вышневолоцкий лесхоз, защитные леса Заборовского лесничества 25-29, 36-42, 45, 46, 52, 55, 56 эксплуатационные леса Заборовского лесничества квартала 47-51,57-*59,61-67,70-72,75,76,79,80,83-85,88-90,93-95,97-98,108,109); (в соответствии с материалами* лесоустройства Вышневолоцкий лесхоз, эксплуатационные леса Кузловского лесничества) квартала 23-25,27-39,40-47,49-77; Красномайское участковое лесничество (в соответствии с материалами лесоустройства Вышневолоцкий лесхоз, эксплуатационные леса Шлинского лесничества квартала 11-23, 34-41, 46, 51-53, 59, 60, 64, 65, 73-79, 89, 92-95, 99-102, 110,121-127, 133, 134, 135, 138-141, 151-153, 156, 164, 165); Есеновическое участковое лесничество (в соответствии с материалами лесоустройства Вышневолоцкий лесхоз, эксплуатационные леса Есиновического лесничества) квартала 1-12,13-18,22-28,31-37,40-45,47-107,109-112;

1.3. Арендатору передается лесной участок **для заготовки древесины;**

1.4. Схема расположения лесного участка и его характеристика приводятся в Приложениях № 1 и № 2 к настоящему договору (границы лесного участка определены на кадастровом плане лесного участка, являющейся неотъемлемой частью настоящего договора);

1.5. Ежегодный разрешенный объем заготовки древесины на арендуемом участке составляет 109,5 тыс.кбм., в том числе по хвойному хозяйству 44,5 тыс.кбм. (Приложение № 3 к настоящему договору).

В случае изменения, в установленном порядке, ежегодного разрешенного объема заготовки древесины на арендуемом участке, производится перерасчет объема заготовки древесины с момента изменения расчетной лесосеки. Соответствующие изменения вносятся в настоящий договор.

1.6. Передача лесного участка прежним арендодателем (ФГУ «Вышневолоцкий лесхоз») и принятие его Арендатором была осуществлена по Акту приема-передачи, подписанного указанными лицами в рамках заключенного договора от 07.07.2003 года;

2.Общие положения

2.1. Использование арендованного участка в целях и способами, которые противоречат требованиям действующего законодательства и положениям настоящего договора **запрещается;**

2.2 Пребывания граждан на лесном участке, переданного в аренду, может быть ограничено в порядке, определяемом законодательством;

2.3. На арендованной территории с письменного согласия Арендатора возможна заготовка древесины для собственных нужд граждан, с последующим перерасчетом арендной платы.

3.Арендная плата.

3.1 В соответствии со статьей 73 Лесного кодекса Российской Федерации и статьей 614 Гражданского кодекса Российской Федерации, Протоколом лесного конкурса № 2 от 15.05.2003 арендная плата на арендуемом участке устанавливается в виде платежей в соответствующие бюджеты, которые рассчитываются на основании ставок платы за единицу объема лесных ресурсов, установленных постановлением Правительства Российской Федерации от 22.05.2007 № 310 и в виде выполнения мероприятий по охране, защите, воспроизводству лесов на арендуемом участке, установленных приложением № 5 к настоящему договору;

Основанием расчета арендной платы является поданная арендатором лесная декларация. К декларации должны быть приложены материалы отвода и материально-денежные оценки по всем заявленным в декларации лесосекам.

Арендная плата по настоящему Договору составляет в 2009 году **7 624 800** рублей (приложение № 4 к настоящему договору).

Арендатор вносит арендную плату в соответствии с Приложением № 4 к настоящему договору согласно сроку уплаты и представляет в десятидневный срок Арендодателю документы, подтверждающие произведенную оплату;

3.2. Размер арендной платы подлежит изменению пропорционально изменению ставок платы за единицу объема лесных ресурсов, устанавливаемых в соответствии со статьей 73 Лесного кодекса Российской Федерации;

3.3. В случае изменения порядка подачи лесной декларации и расчета арендной платы в договор вносятся соответствующие изменения.

4. Права и обязанности сторон.

4.1. Арендодатель имеет право:

4.1.1. Осуществлять проверку соблюдения Арендатором надлежащего исполнения требований лесного законодательства Российской Федерации, норм ведения лесного хозяйства и условий договора;

4.1.2. Получать от Арендатора сведения, информацию о состоянии, использовании, охране и защите лесного фонда и воспроизводстве лесов на арендованном участке;

4.1.3. Привлекать Арендатора к тушению лесных пожаров в установленном законодательством порядке;

4.1.4. Выступать с предложениями о пересмотре существующих условий договора (изменение цены арендной платы, сроков платежей и иное), в том числе вызванными независящими от сторон причинами (стихийными бедствиями);

4.1.5. В случае просрочки платежей – существенного нарушения Арендатором сроков внесения арендной платы, более двух платежей подряд, потребовать от него досрочного внесения арендной платы в установленный Арендодателем срок. При этом Арендодатель не вправе требовать досрочного внесения арендной платы более чем за два срока подряд (п.5 ст. 614 ГК);

4.1.6. Приостанавливать и расторгать в установленном порядке договор аренды лесного участка, в случаях предусмотренных законодательством и настоящим договором;

4.1.7. В установленном законом порядке предъявлять арендатору иск о возмещении причиненного лесу вреда;

4.1.8. Взыскивать неустойку по факту нарушения лесохозяйственных требований в соответствии с гражданским законодательством;

4.1.9. По результатам проведения очередного лесоустройства вносить изменения в ежегодные объемы лесопользования и лесохозяйственных работ;

4.1.10. В целях осуществления государственного контроля и надзора бесплатно осуществлять проезд по дорогам, построенным Арендатором или переданным ему по акту на содержание и обслуживание;

4.1.11. Пользоваться другими правами, если их реализация не противоречит требованиям лесного законодательства Российской Федерации, Тверской области и условиям договора аренды.

4.1.12. Выдать доверенность Фировскому лесничеству Тверской области на осуществление своих прав и обязанностей по настоящему договору;

4.1.13. В месячный срок по окончании срока действия лесной декларации проводить проверку разработки лесосек заявленных в декларации, на предмет определения площади, пройденной рубкой и по факту вывозки древесины, а после схода снежного покрова проводить проверку соблюдения Арендатором лесохозяйственных требований при разработке лесосек. По факту проверки составляется Акт.

Порядок проведения проверки мест рубок:

- О дате проведения проверки мест рубок Арендатор извещается письменно не позднее чем за 15 дней;
- Если после однократного извещения о дате проведения проверки Арендатор уклонился от участия в проведении проверки мест рубок, проверка проводится в одностороннем порядке с извещением Арендатора о дате ее проведения. Акт проверки высылается Арендатору и требования этого акта являются для него обязательными.

4.2. Арендодатель обязан:

4.2.1. Указать в планово-картографических материалах границы лесного участка, предоставленного в аренду и расположение на нем временных построек и дорог;

4.2.2. Предоставить Арендатору лесной участок в состоянии, соответствующем условиям договора аренды и его назначению. Одновременно предоставляется информация по данному лесному участку (картографические и другие лесоустроительные материалы) во временное пользование, с возможностью их копирования;

4.2.3. Осуществлять проверки соблюдения Арендатором лесного законодательства;

4.2.4. Ежегодно производить расчет арендной платы.

4.2.5. Согласовывать места размещения временных сооружений в соответствии с проектом освоения лесов;

4.2.6. Выполнять другие обязанности, предусмотренные лесным законодательством Российской Федерации, нормативными правовыми актами.

4.2.7. Производить приемку выполненных Арендатором лесовосстановительных и других лесохозяйственных мероприятий, по актам приема-передачи, в течение 10 рабочих дней с момента получения сообщения от Арендатора;

4.2.8. Оказывать Арендатору методическую помощь в выборе способов и методов лесовосстановления на вырубках, утверждать проект создания лесных культур.

4.3. Арендатор имеет право:

4.3.1. После государственной регистрации настоящего договора и представления Арендодателю разработанного проекта освоения лесов с положительным заключением государственной экспертизы Арендатор приобретает право осуществлять лесопользование по видам, в объемах и в сроки, определенные настоящим договором;

4.3.2. Выступать с предложениями о пересмотре существующих условий договора (изменение арендной платы, сроков платежей и иное), в том числе вызванными независящими от сторон причинами (стихийные бедствия);

4.3.3. Осуществлять на лесном участке, переданном в аренду в установленном порядке создание лесной инфраструктуры для организации лесопользования согласно проекта освоения лесов;

4.3.4. Получать информацию от Арендодателя о лесном участке, переданном в аренду в установленном порядке.

4.3.5. Принимать участие в финансировании лесоустроительных работ на арендуемом лесном участке в установленном законодательством порядке;

4.3.6. Арендатор с согласия Арендодателя, после проведения государственного кадастрового учета лесного участка вправе в порядке, установленном Гражданским кодексом РФ и настоящим договором:

- сдавать арендованный им лесной участок в субаренду;
- передавать свои права и обязанности по договору аренды другим лицам (перенаем);
- отдавать арендные права в залог;
- вносить право аренды в качестве вклада в уставной капитал хозяйственных товариществ и обществ или паевого взноса в производственный кооператив.

С целью исполнения законодательства Арендатор подает заявку Арендодателю в письменной форме на получение разрешения сдать лесной участок в субаренду, передать свои права и обязанности по договору аренды другим лицам (перенаем), отдать арендные права в залог, вносить право аренды в качестве вклада в уставной капитал хозяйственных товариществ и обществ или паевого взноса в производственный кооператив.

Арендодатель, в течение 10 рабочих дней, рассматривает заявку и дает ответ в письменной форме о своем согласии или обоснованный ответ о причинах отказа;

Арендатор в заявке указывает, на какой срок он желает сдать арендный участок в субаренду, а Арендодатель при условии дачи согласия указывает на какой срок он дает согласие на сдачу в субаренду, но не более чем на срок действия договора аренды;

Передача прав и обязанностей по договору совершается в письменной форме посредством составления соглашения, являющегося неотъемлемой частью договора, в порядке определенном настоящим договором.

4.3.7. Арендодатель вправе отказать в передаче в субаренду в следующих случаях:

•Несвоевременное внесение арендных платежей;

•Невыполнение Арендатором лесохозяйственных, лесовосстановительных и противопожарных работ;

4.3.8. Пользоваться другими правами, если их реализация не противоречит требованиям лесного законодательства и условиям договора аренды;

4.4 Арендатор обязан:

4.4.1. Использовать Лесной участок по назначению в соответствии с лесным законодательством и нормативными правовыми актами и настоящим договором;

4.4.2. Вносить арендную плату в размерах и сроки, установленные настоящим договором. Арендная плата устанавливается за все арендуемое имущество в целом;

4.4.3. В установленном порядке разработать Проект освоения лесов и с положительным заключением государственной экспертизы представить Арендодателю;

4.4.4. Ежегодно в установленном порядке подавать лесную декларацию.

Декларация подается не позднее, чем за месяц до начала периода использования лесов. Если в течение месяца она не возвращена Арендатору с замечаниями, декларация считается принятой, о чем Арендодатель делает отметку на декларации. Без принятой Арендодателем лесной декларации Арендатор не может осуществлять пользование лесным участком;

4.4.5. При осуществлении рубок лесных насаждений соблюдать Правила заготовки древесины, Правила ухода за лесами, Правила санитарной безопасности в лесах, Правила пожарной безопасности в лесах;

4.4.6.Представлять Арендодателю информацию, полученную при проведении лесоустроительных работ на арендуемом участке;

4.4.7. Осуществлять пользование лесным участком таким образом, чтобы не допускать нарушения или ограничения прав на пользование лесным фондом иных лиц, права граждан на пребывание в лесах, любых иных нарушений прав и законных интересов третьих лиц;

4.4.8. В случае обнаружения лесных пожаров Арендатор незамедлительно сообщает Арендодателю о месте и времени возникновения пожара, площадь пожара на момент обнаружения, и принимает меры по локализации и тушению пожара. После оформления документов, подтверждающих факт тушения лесного пожара и расходы на его тушение, Арендатор имеет право на возмещение затрат в соответствии с действующим законодательством;

4.4.9. В целях обеспечения пожарной безопасности осуществлять:

- противопожарное обустройство лесов, в том числе строительство, реконструкция и содержание дорог противопожарного назначения, прокладка просек, противопожарных разрывов;

- создание систем, средств предупреждения и тушения лесных пожаров (пожарные техника и оборудование, пожарное снаряжение и другие), содержание этих систем, средств, а также формирование запасов горюче-смазочных материалов на период высокой пожарной опасности;

- наблюдение за пожарной опасностью в лесах, с целью своевременного обнаружения лесных пожаров;

- иные меры пожарной безопасности в лесах.

4.4.10. В целях обеспечения охраны и предотвращения незаконных рубок осуществлять мониторинг арендуемой территории (патрулирование, выделение транспортных средств и т.п.) с целью пресечения и предотвращения незаконных рубок. В случае выявления

незаконной рубки незамедлительно сообщать об этом Арендодателю и в правоохранительные органы.

4.4.11. Вести работы способами, предотвращающими возникновение эрозии почв, исключающими или ограничивающими негативное воздействие пользования лесным участком на состояние и воспроизводство лесов, а также на состояние водных и других природных объектов;

4.4.12. Осуществлять, без компенсации затрат со стороны Арендодателя, мероприятия по охране, защите и воспроизводству лесов на арендуемом лесном участке на условиях, в объемах и сроки, которые указаны в проекте освоения лесов и Приложении № 5 к настоящему договору (объемы по охране, защите и воспроизводству лесов ежегодно подлежат уточнению в соответствии с проектом освоения лесов и лесохозяйственным регламентом).

4.4.13. Осуществлять на лесном участке разрубку (расчистку) квартальных просек, замену квартальных столбов;

4.4.14. Приводить лесной участок в прежнее состояние за свой счет в следующих случаях, вызванных действиями Арендатора:

- при уничтожении верхнего плодородного слоя почвы, уничтожении, повреждении или захламлении искусственных или естественных водотоков, рек, ручьев, осушительных канав, дренажных систем, шлюзов, других дорожных и гидромелиоративных сооружений, просек, квартальных и других столбов, дорог;

- при сносе возведенных временных построек, сооружений и других объектов;

4.4.15. Ежеквартально в срок до 10 числа после отчетного периода предоставлять отчет по использованию, охране, защите и воспроизводству лесов, согласно утвержденных форм отчетности;

4.4.16. Предоставлять арендодателю документальное подтверждение уплаты сумм арендной платы (платежные поручения) в течение десяти дней после установленного настоящим договором срока платежа;

4.4.17. Сдать лесной участок Арендодателю по Акту приема-передачи после завершения срока аренды в состоянии, пригодном для ведения лесного хозяйства, с характеристиками лесного участка, установленными Проектом освоения лесов на момент завершения пользования;

4.4.18. При прекращении действия договора аренды лесного участка, снести возведенные им за время аренды сооружения за свой счет;

4.4.19. По истечении срока действия Проекта освоения леса обеспечить подготовку нового Проекта освоения с обязательным положительным заключением государственной экспертизы;

4.4.20. Выполнять другие обязанности, предусмотренные лесным законодательством РФ;

4.4.21. После завершения срока аренды, либо при расторжении договора аренды Арендатор обязан вернуть лесной участок Арендодателю в состоянии, предусмотренном договором аренды и проектом освоения лесов. Возврат участка Арендодателю производится по передаточному акту, подписываемому сторонами. Участок считается возвращенным после подписания акта приема-передачи лесного участка и подачи заявления в государственную регистрационную службу о регистрации прекращения действия договора аренды.

5.Ответственность сторон

5.1. За неисполнение или ненадлежащее исполнение своих обязательств, предусмотренных настоящим договором, стороны несут ответственность в соответствии с действующим законодательством и настоящим договором;

5.2. За несвоевременное внесение арендных платежей Арендатор выплачивает неустойку за каждый день просрочки платежа в размере 0,01 % от суммы просроченного платежа;

5.3. Если при осуществлении хозяйственной деятельности на арендуем участке, причинен вред лесам вследствие нарушения лесного законодательства, то Арендатор несет ответственность в соответствии с действующим законодательством;

5.4. В случае нарушения Правил заготовки древесины, Правил ухода за лесами, Правил санитарной безопасности в лесах Арендатор уплачивает неустойки в следующих размерах:

а) оставление недорубов (за исключением оставления на лесосеках компактных участков лесных насаждений, не начатых рубкой, площадью не менее 10 процентов от площади лесосеки) - 4-кратная ставка платы за оставленную на корню древесину.

б) оставление не вывезенной в установленный срок (включая предоставленные отсрочки) древесины на лесосеках, в местах производства работ при расчистке площадей под лесные склады, трассы лесовозных дорог, постройки, сооружения и установки, а также аварийной древесины вдоль лесовозных дорог на срок более 4 месяцев - 7-кратная ставка платы за объем не вывезенной в срок или оставленной аварийной древесины;

в) неудовлетворительная или несвоевременная очистка мест рубок от порубочных остатков (в том числе в случае, если разрыв между рубкой деревьев и очисткой в весенне-летний период превышает 15 дней); не проведение доочистки зимних лесосек до наступления пожароопасного периода; захламление лесов и не покрытых лесом земель в местах производства работ при расчистке земель под трассы дорог, лесные склады и иные цели, а также прилегающих к этим объектам и лесовозным дорогам полос шириной 50 метров; оставление завалов и срубленных зависших деревьев - 5-кратная стоимость работ по очистке мест рубок или ликвидации захламленности, рассчитанная по расчетно-технологическим картам, составленным соответствующим лесничеством;

г) оставление на лесосеках зависших срубленных деревьев - 7-кратная ставка платы за древесину зависших деревьев;

д) оставление в лесу на летний период на срок более 1 месяца не окоренной хвойной древесины и древесины лиственных пород без пролыски, если указанная древесина не обработана инсектицидами - 5-кратная ставка платы за оставленную неокоренную древесину или древесину без пролыски;

е) оставление пней высотой более одной трети диаметра среза, а при рубке деревьев диаметром менее 30 сантиметров - 10 сантиметров, уничтожение клейм и номеров на деревьях и пнях - однократная ставка платы за древесину деревьев, срубленных с оставлением завышенных пней, и деревьев, на которых уничтожены клейма и номера.

ж) уничтожение верхнего плодородного слоя почвы при нарушении технологии заготовки и трелевки древесины в соответствии с технологической картой разработки лесосеки - 0,12 ставки платы за 1 куб. метр древесины главной (коренной) породы за каждый квадратный метр площади, на которой содран или уничтожен верхний плодородный слой почвы;

з) уничтожение, повреждение или захламление в лесном фонде искусственных или естественных водотоков, рек, ручьев, осушительных канав, дренажных систем, шлюзов, мостов, других дорожных и гидромелиоративных сооружений, просек, дорог, используемых для целей лесного хозяйства, - 2-кратная стоимость восстановления уничтоженных, поврежденных объектов или их очистки;

и) невыполнение требований по рекультивации земель лесного фонда, нарушенных при заготовке древесины, а также требований по приведению в состояние, пригодное для использования по назначению, дорог, имевшихся к началу освоения участков лесного фонда, указанных в договоре, - 2-кратная стоимость работ по приведению этих земель и дорог в надлежащее состояние;

5.5. В случае отрицательной лесоводственной оценки лесного участка по истечении 5-ти летнего периода действия договора аренды (увеличение не покрытых лесом площадей, увеличение площади малоценных лиственных молодняков), Арендатор обязан внести изменения в проект освоения лесов и в течение 2-х лет устранить отрицательные результаты лесоводственной оценки путем лесовосстановления и ухода за лесом.

5.6. В случае не выполнения мероприятий по охране, защите и воспроизводству лесов в объемах и сроки указанных в Приложении № 5 настоящего Договора с Арендатора взыскивается неустойка в размере однократной стоимости этих работ;

5.6. Уплата неустоек не освобождает Арендатора от устранения нарушений в установленный Арендатором срок.

6. Порядок изменения и расторжения Договора.

6.1. Все изменения и (или) дополнения к договору оформляются в письменной форме, и подписывается сторонами;

6.2. Условия настоящего договора могут быть изменены по соглашению сторон в случае:

- Возникновения противоречий тех или иных положений договора с новым лесохозяйственным регламентом;
- Изменения состояния лесного участка в результате пожаров, ветровалов, повреждения леса вредителями и болезнями и других причин;
- Изменения объемов лесопользования и лесохозяйственных мероприятий в связи с проведением очередного лесоустройства и утвержденного в установленном порядке проекта освоения леса;
- Изъятия в установленном порядке земель лесного фонда для государственных или иных нужд;

6.3. Изменения, вносимые в договор аренды осуществляются путем заключения дополнительного соглашения к договору аренды и подлежат государственной регистрации;

6.4. Право пользования арендованным лесным участком прекращается, и договор аренды расторгается в случае:

- истечения срока действия договора аренды;
- отказа арендатора от права аренды лесным участком;
- судебного решения о расторжении договора аренды.

6.5. Принудительное прекращение действия настоящего договора аренды лесного участка осуществляется арбитражным судом;

6.6. Рассмотрение дел по расторжению договора аренды или о взыскании неустойки должно проводиться в арбитражном суде по месту нахождения Арендодателя;

6.7. Прекращение действия настоящего договора подлежит обязательной государственной регистрации в течение 30 рабочих дней после принятия решения или подписания соглашения о прекращении действия договора аренды.

6.8. Вносимые предложения об изменении или внесении дополнений в договор аренды рассматриваются сторонами в 10-дневный срок. После чего оформляется дополнительное соглашение, подписанное сторонами договора.

6.9. При одностороннем отказе от исполнения договора Арендатор письменно за 20 дней уведомляет Арендодателя об отказе от прав пользования участком лесного фонда.

6.10. Прекращение прав пользования участками лесного фонда не освобождает Арендатора от административной и иной ответственности за нарушение лесного законодательства РФ.

7.Основания прекращения Договора

7.1. Договор аренды прекращается в случаях предусмотренных гражданским законодательством Российской Федерации с соблюдением претензионного порядка;

7.2. Расторжение договора по решению суда по требованию одной из сторон осуществляется по основаниям, предусмотренным законодательством Российской Федерации, в том числе в случае нарушения другой стороной условий договора;

7.3. Договор аренды может быть расторгнут по инициативе Арендодателя, в случае существенных нарушений Арендатором условий настоящего договора (п.2 ст.450 ГК), в том числе:

- использование лесных участков не по назначению;
- невнесения более двух сроков подряд арендной платы;
- невыполнения Арендатором мероприятий по охране, защите, воспроизводству лесов в соответствии с приложением № 5 к настоящему договору;
- Не исполнения гражданского законодательства при передаче лесного участка в субаренду, передать свои права и обязанности по договору аренды другим лицам (перенаем), отдать арендные права в залог, вносить право аренды в качестве вклада в уставной капитал хозяйственных товариществ и обществ или паевого взноса в производственный кооператив;
- Несоблюдения требований лесохозяйственного регламента и проекта освоения лесов (в том числе из-за несвоевременного предоставления отчетности);

7.4 Арендодатель вправе требовать досрочного расторжения договора только после направления Арендатору письменного предупреждения о необходимости исполнения им обязательств в разумный срок;

7.5 Расторжение договора аренды лесных участков не освобождает Арендатора от уплаты неустойки, предусмотренной за допущенные нарушения.

8.Срок действия настоящего договора

8.1. Договор вступает в силу с 01 января 2009 года и подлежит государственной регистрации;

8.2. Срок окончания договора – **28 сентября 2052 года**.

9.Особые условия

9.1. Спорные вопросы, возникающие в ходе исполнения настоящего договора, или вопросы, не оговоренные в настоящем договоре, разрешаются путем переговоров. В случае если согласие путем переговоров не достигнуто – в судебном порядке;

9.2. Стороны не несут ответственность за исполнение или ненадлежащее исполнение своих обязанностей по настоящему договору, если это явилось следствием обстоятельств непреодолимой силы.

Обстоятельства непреодолимой силы включают, в частности, следующие случаи: природные катаклизмы, землетрясения, наводнения, пожары и аналогичные стихийные бедствия, а также чрезвычайные ситуации.

В случае наступления обстоятельств непреодолимой силы исполнение обстоятельств по настоящему договору откладываются на срок действия этих обстоятельств, после чего стороны должны провести переговоры с целью оценки ситуации и, при необходимости, внести изменения в договор аренды.

9.3. При изменении юридического статуса каждая из сторон незамедлительно информирует об этом другую сторону и сообщает об условиях правопреемственности по данному договору;

9.4. Настоящий договор составлен в 4-х экземплярах, имеющих одинаковую юридическую силу, один из которых передается Арендодателю, второй - Арендатору, третий – в Федеральную регистрационную службу по Тверской области, четвертый – Фировскому лесничеству

Неотъемлемой частью договора являются приложения:

- Схема расположения и границы арендуемого лесного участка (Приложение № 1)
- Характеристика лесного участка и его насаждений (Приложение № 2)
- Цели и объемы использования лесов на арендуемом лесном участке (Приложение № 3)
- Расчет арендной платы и сроки внесения арендной платы (Приложение № 4)
- Объемы и сроки исполнения работ по охране, защите, воспроизводству лесов и лесоразведению на арендуемом лесном участке (Приложение № 5)
- План лесного участка с кадастровыми номерами (Приложение № 6)

Юридические адреса, реквизиты и подписи сторон

Арендодатель	Арендатор
Департамент управления природными ресурсами и охраны окружающей среды Тверской области	**ЗАО «Вышневолоцкий леспромхоз»**
Юридический адрес: 170000, г. Тверь, ул.Наб.р.Лазури 20	Юридический адрес: 171157 Тверская обл. г. Вышний Волочек ул. Красноармейская, 30
Почтовый адрес: 170000, г. Тверь, Наб.р.Лазури 20	
Тел./факс (4822)394 473, 394 478	ИНН 6920000281
Управление федерального казначейства по Тверской области ИНН/КПП 6950015221/695001001	р/с 40702810063310100037
Банк получателя: ГРКЦ ГУ Банка России по Тверской области	к/с. 30101810700000000679 БИК 042809679
Счет № 40101810600000010005, БИК 042809001	наименование банка: Вышневолоцкое ОСБ № 2593
Начальник Департамента	**Директор**
Е.В.Казанская	**А.В. Зеленин**

Управление
Федеральной регистрационной службы
по Тверской области
Номер регистрационного округа 69
Произведена государственная регистрация
договора аренды
Дата регистрации 01.08.2008
Номер регистрации 69-69-01/015/2008-044
Регистратор
Подпись

Приложение N 1
к договору аренды
лесного участка

СХЕМА
расположения и границы лесного участка

Тверская область
(субъект Российской Федерации)

Лесничество (лесопарк) Фировское Тверской области
(наименование)

Кадастровый номер участка 69:00:00 00 00:0088
Площадь 53564 га

Масштаб 1 : 100 000

СХЕМА РАСПОЛОЖЕНИЯ ЛИСТОВ

	2	3	4
1			
5	6	7
8	9	10

Лист 1 Красномайское участковое лесничество
(по лесоустройству – Шлинское)



Лист 2 Дятловское участковое лесничество
(по лесоустройству – Белавинское)

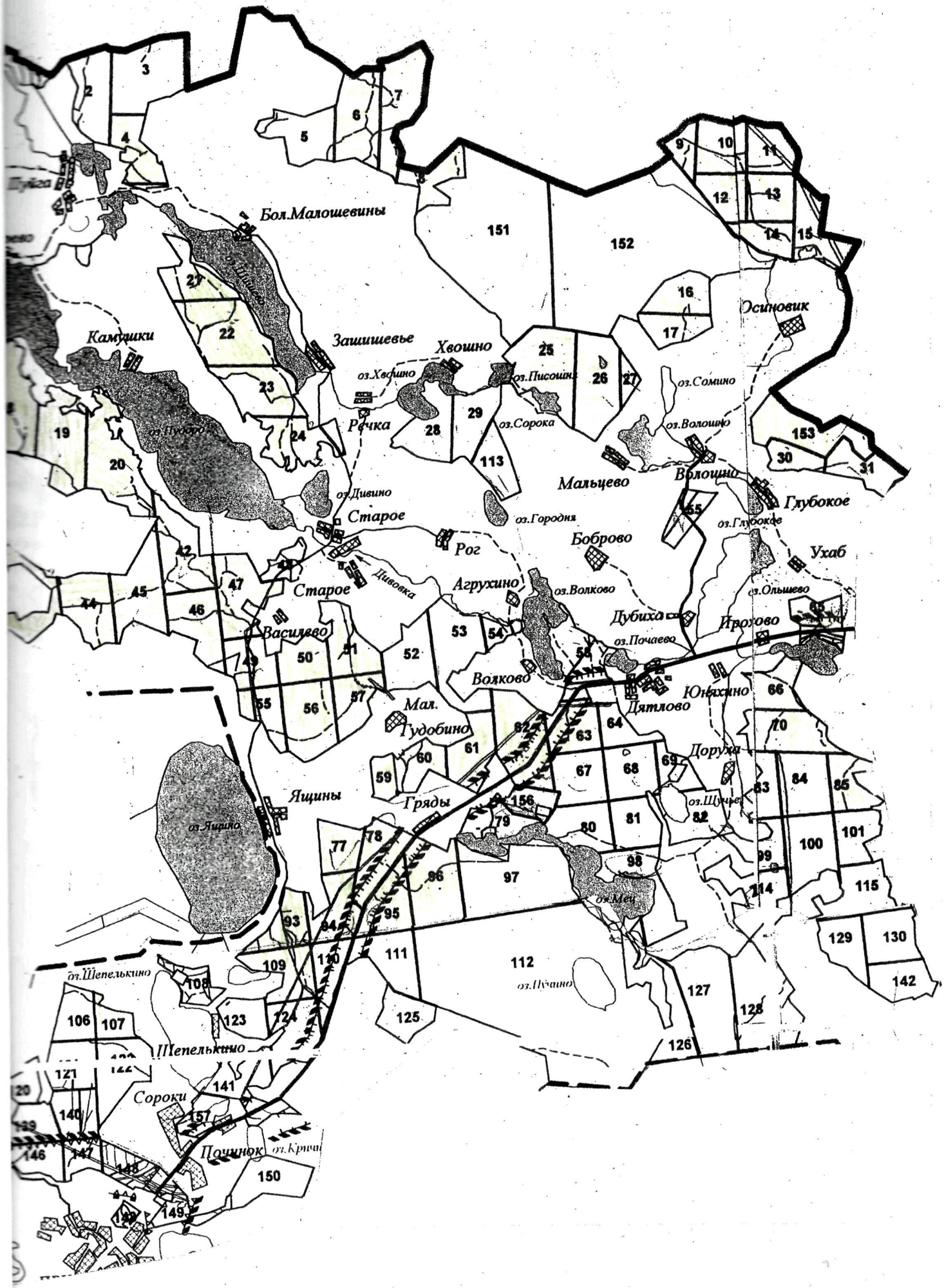

Лист 3 Дятловское участковое лесничество
(по лесоустройству – Белавинское)

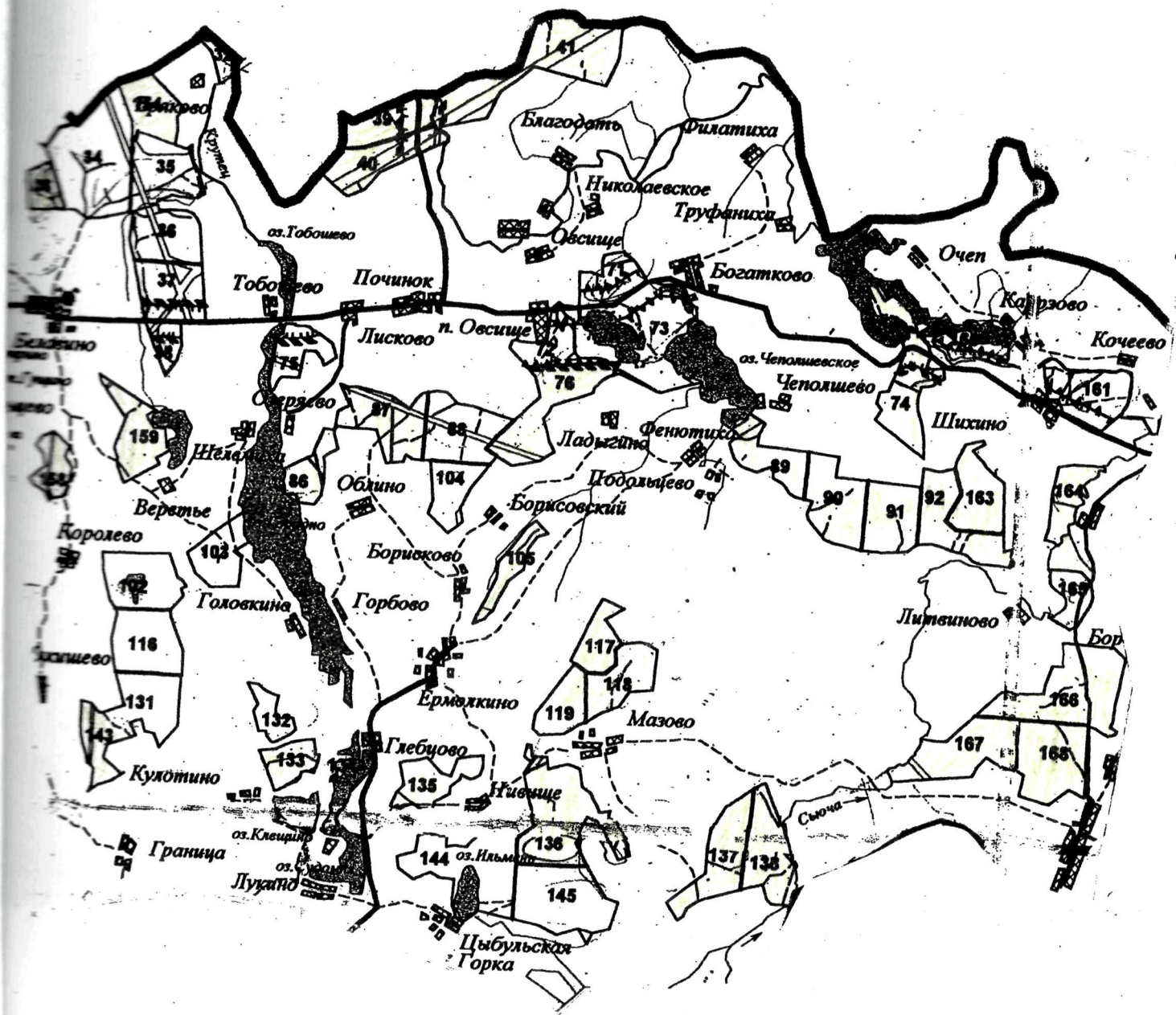

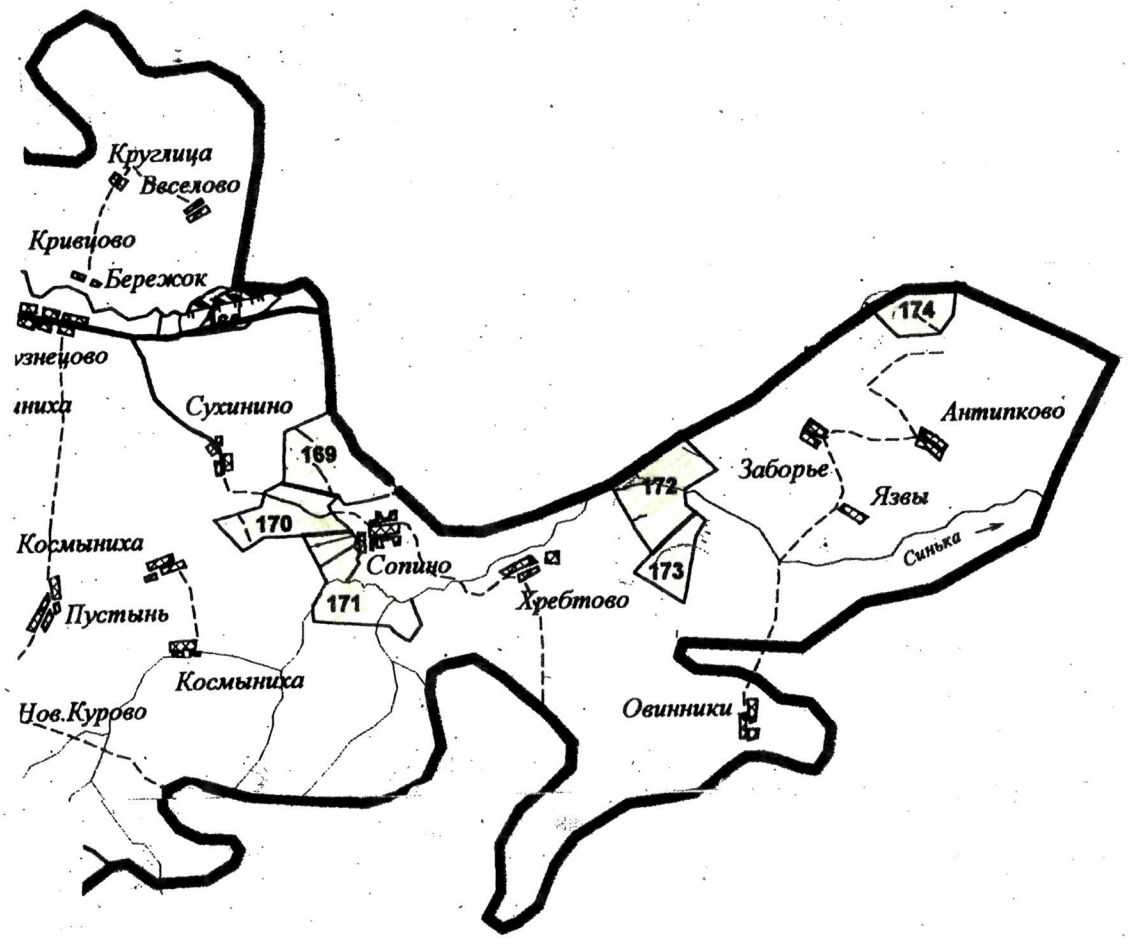
Круглица
Веселово
Кривцово
Бережок
Сухинино
169
170
171
172
173
174
Антипково
Заборье
Язвы
Синька
Сопино
Хребтово
Космыниха
Пустынь
Космыниха
Нов.Курово
Овинники

Лист 5 Рученское участковое лесничество
(по лесоустройству – Жилотковское)

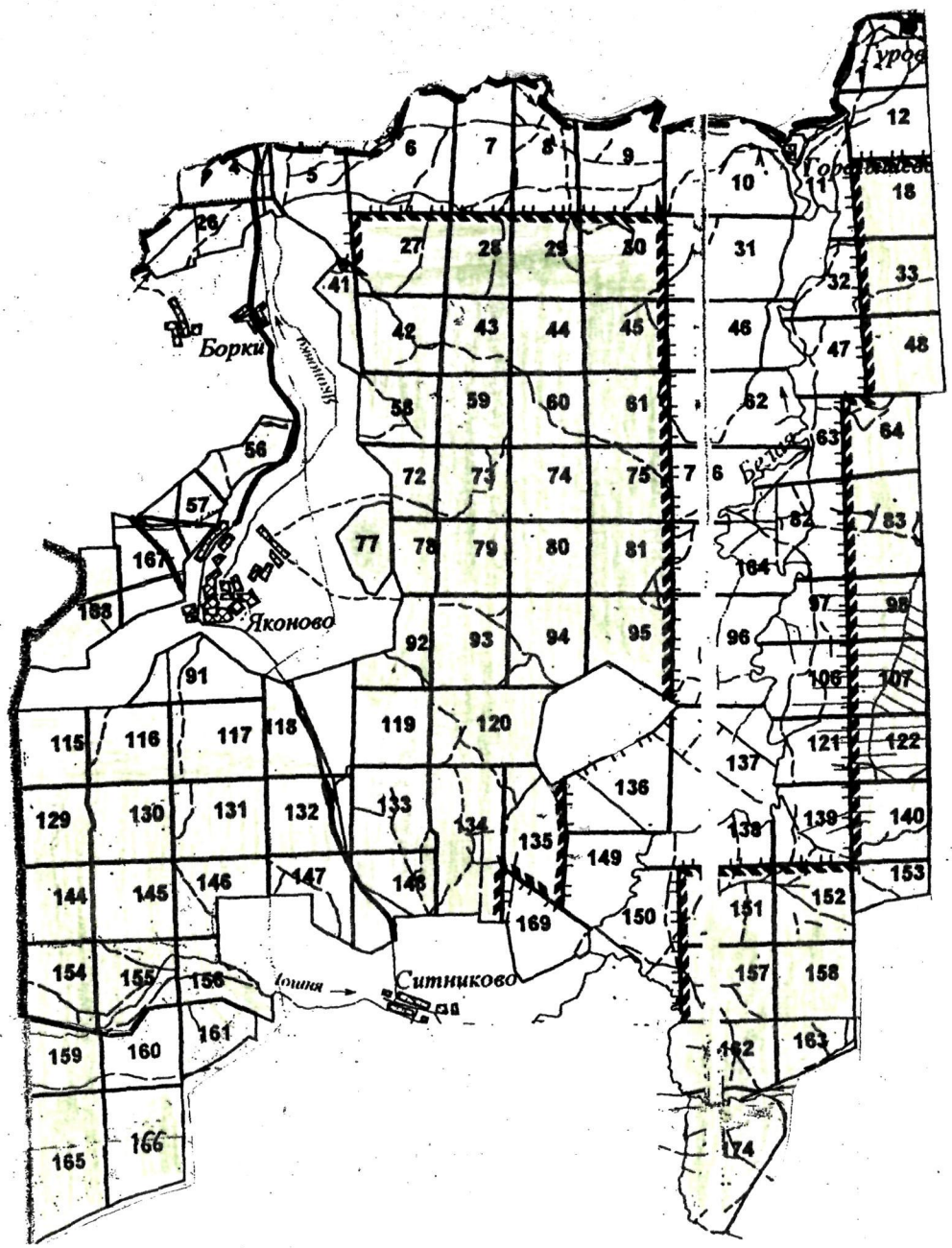

Лист 6 Рученское участковое лесничество
(по лесоустройству – Жилотковское)

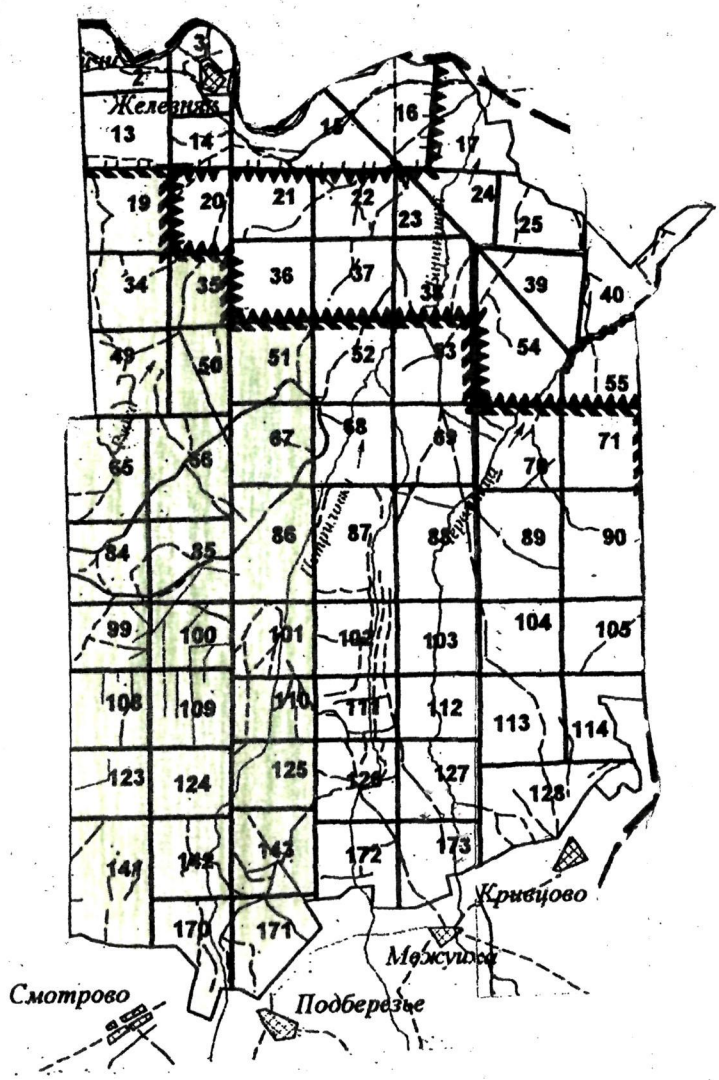

Лист 7 Заборовское участковое лесничество
(по лесоустройству – Заборовское)

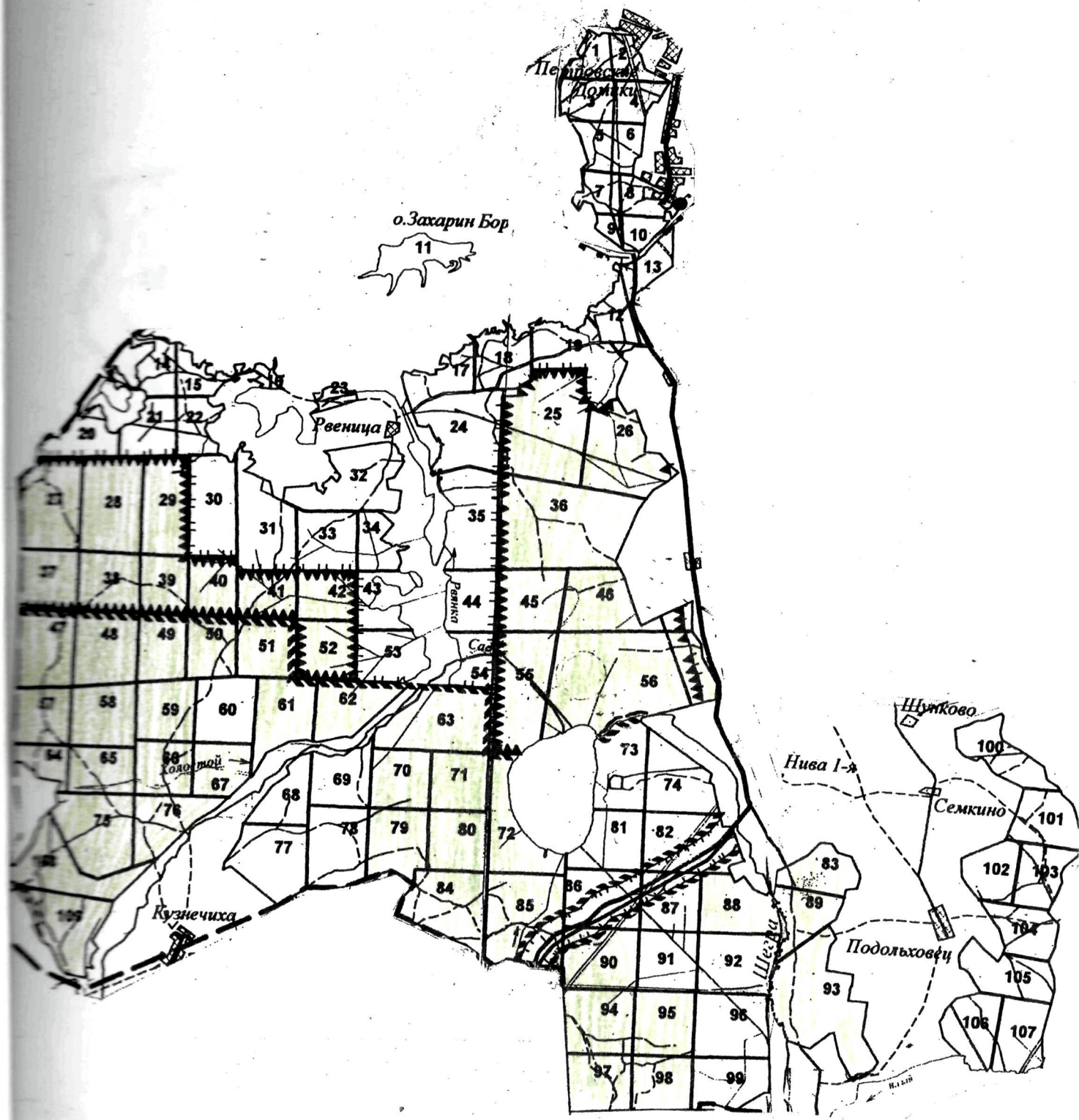

Лист 8 Есеновичское участковое лесничество
(по лесоустройству – Есеновичское)

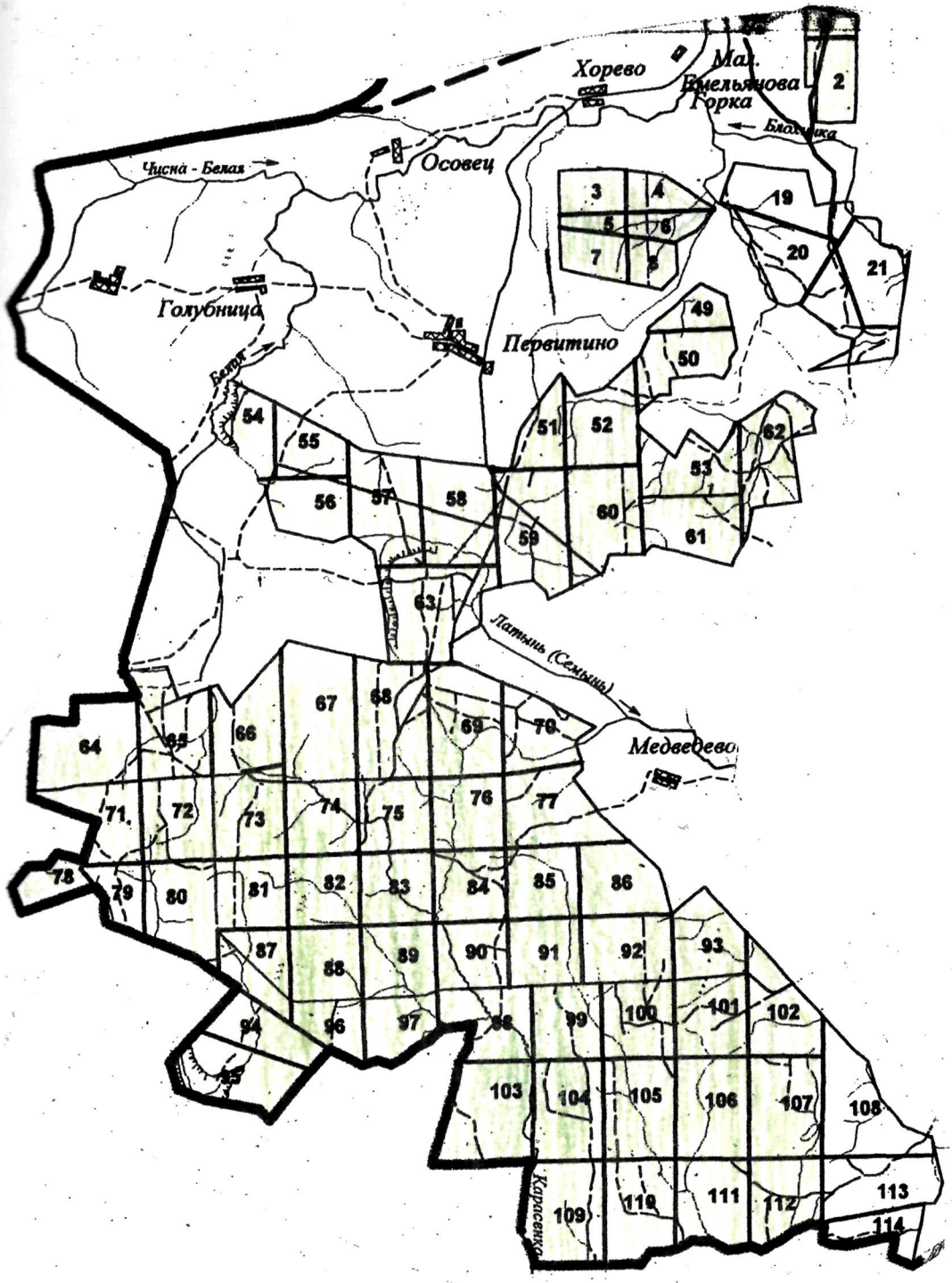

Лист 9 Есеновичское участковое лесничество
(по лесоустройству – Есеновичское)

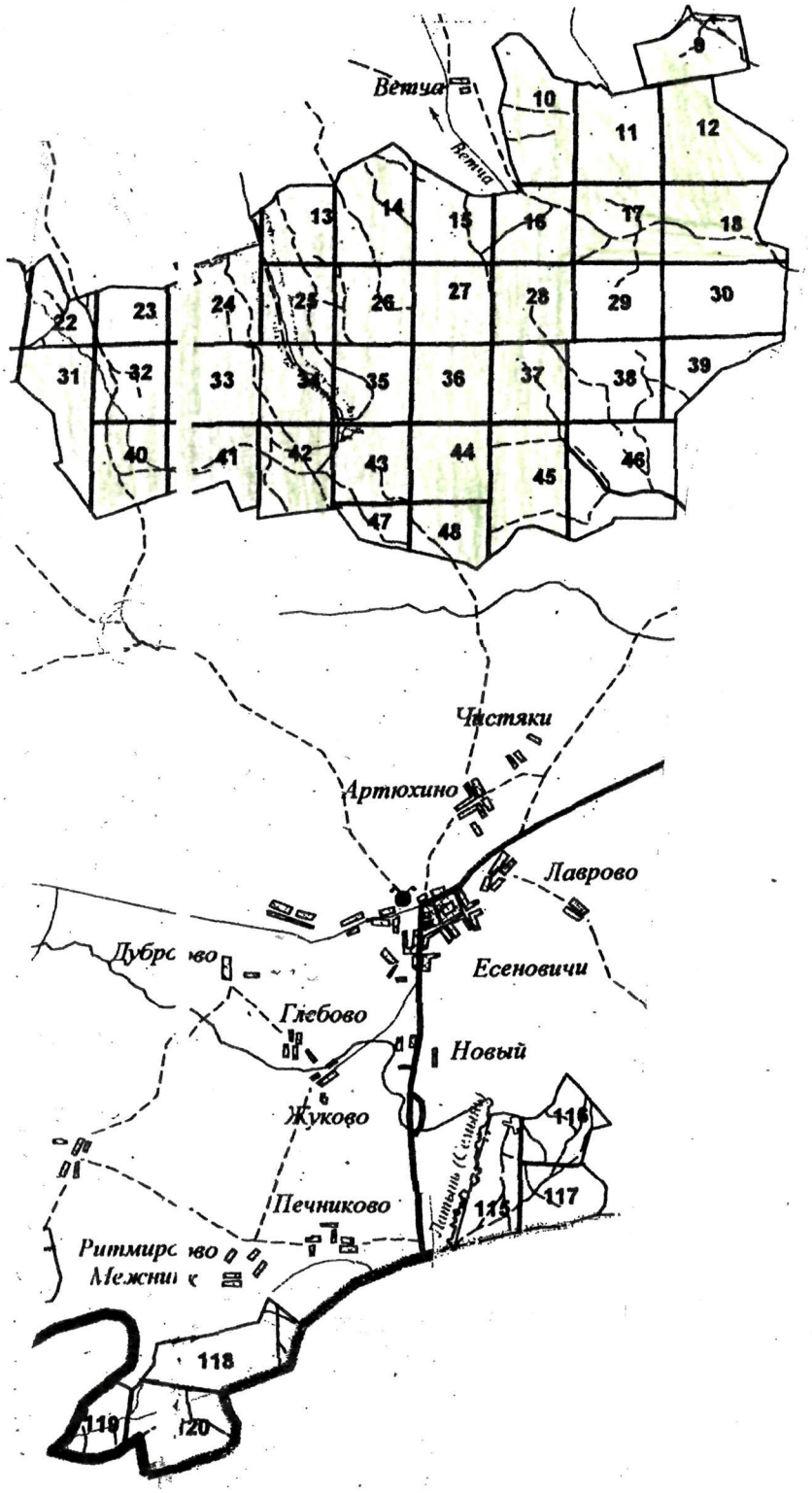

Лист 10 Заборовское участковое лесничество
(по лесоустройству – Кузловское)

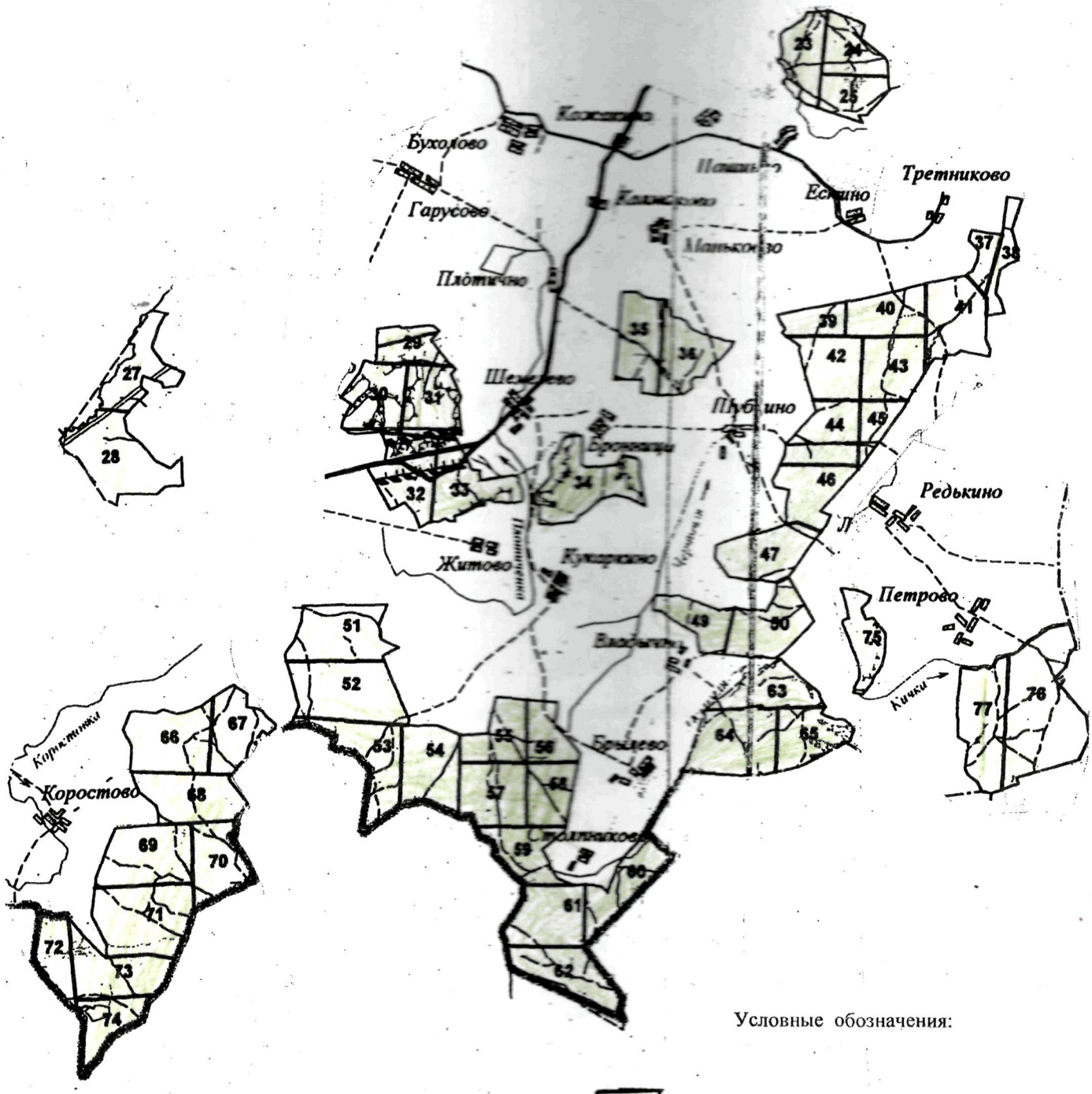

Условные обозначения:

Арендованный участок

Арендодатель
Начальник Департамента управления природными ресурсами и охраны окружающей среды Тверской области

_____ Казанская Е.В.
(подпись, печать)

Арендатор
ЗАО «Вышневолоцкий леспромхоз»

_____ Зеленин А.В.
(подпись, печать)

Приложение № 2
к договору аренды
лесного участка

ХАРАКТЕРИСТИКА
лесного участка и его насаждений

(га)

Общая площадь - всего	В том числе									
	лесные земли					нелесные земли				
	Покрытые лесной растител - всего	в том числе покрытые лесными культурами	лесные питомники, плантации	непокрытые лесной растительностью	итого	дороги	просеки	болота	другие	итого
1	2	3	4	5	6	7	8	9	10	11
53564	48654	12843	-	2917	51571	136	250	2212		2598

Характеристика насаждений лесного участка

Целевое назначение лесов	Площадь, всего га	Запас древесины, всего тыс. кбм	в том числе по группам возраста			
			молодняки	Средневозрастные	Приспевающие	спелые и перестойные
1	2	3	4	5	6	7
Защитные	2419	403,8	92,9	96,9	80,8	133,2
эксплуатационные	46235	7628,8	1754,6	1830,9	1525,7	2517,6
Итого по участку	48654	8032,6	1847,5	1927,8	1606,5	2650,8

Средние таксационные показатели насаждений лесного участка

Целевое назначение лесов	Средний состав насаждений	Средний возраст насаждений	Средний бонитет насаждений	Средняя полнота древостоев	Средний запас древесины (куб. м/га)		
					средневозрастные	Приспевающие	спелые и перестойные
1	2	3	4	5	6	7	8
Защитные	4С1Е3Б2Ос						
эксплуатационные	3С2Е3Б2Ос						
Итого по							
участку	3С2Е3Б2ОС	57	2,2	0,70	164	197	234

Арендодатель

Начальник Департамента управления природными ресурсами и охраны окружающей среды Тверской области

Казанская Е.В.
подпись, печать

Арендатор

Директор ЗАО «Вышневолоцкий леспрмхоз»

Зеленин А.В.
подпись, печать

Приложение № 3
к договору аренды
лесного участка

Цели и объемы использования лесов на арендуемом лесном участке

Целевое назначение лесов	Хозяйство (хвойное, твердо-лиственное, мягко-лиственное)	Площадь (га)	Единица измерения	Среднегодовые объемы использования лесов
1	2	3	4	5
Заготовка древесины (ликвидной) - всего				
		670	тыс. кбм	109,5
1. В том числе сплошные рубки				
		460	тыс. кбм	109,5
1.2. В том числе по хвойному хозяйству				
		190	тыс. кбм	44,5

Арендодатель

Начальник Департамента управления природными ресурсами и охраны окружающей среды Тверской области

_____ Казанская Е.В.
подпись, печать

Арендатор

Директор ЗАО «Вышневолоцкий леспромхоз»

_____ Зеленин А.В.
подпись, печать

Приложение № 4
к договору аренды
лесного участка

СРОКИ
внесения арендной платы

рублей

Календарный план	Арендная плата, установленная по договору аренды лесного участка, - всего	В том числе		
		в местный бюджет	в бюджет субъекта Российской Федерации	в федеральный бюджет
1	2	3	4	5
15.02	762480	-	-	762480
15.03	762480	-	-	762480
15.04	762480	-	-	762480
15.05	762480	-	-	762480
15.06	762480	-	-	762480
15.07	762480	-	-	762480
15.08	762480	-	-	762480
15.09	762480	-	-	762480
15.10	762480	-	-	762480
15.11	762480	-	-	762480
Итого в 2009 году	7624800	-	-	7624800

Арендодатель

Начальник Департамента управления природными ресурсами и охраны окружающей среды Тверской области

_____ Казанская Е.В.
подпись, печать

Арендатор

Директор
ЗАО «Вышневолоцкий леспрмхоз»

_____ Зеленин А.В.
подпись, печать

Приложение № 5
к договору аренды
лесного участка

Объемы и сроки исполнения работ по охране, защите, воспроизводству лесов и лесоразведению на арендуемом лесном участке

Целевое назначение лесов	Виды мероприятий	Единица измерения	Средне годовой объем	Срок исполнения
Обеспечение пожарной безопасности в лесах				
Защитные эксплуатационные	Устройство минерализованных полос	км	45	до 1 июня
	Уход за минер.полосами	км	100	до 1 июня
	Ремонт дорог противопожарного назначения	км	0,5	до 1 июня
	Установка аншлагов	шт	10	до 1 мая
	Устройство мест отдыха	шт	5	до 1 июня
Обеспечение санитарной безопасности в лесах				
Защитные эксплуатационные	Развешивание искусственных гнездовий	га / шт	100 / 20	март
Лесовосстановительные мероприятия				
Защитные эксплуатационные	Посадка лесн.культур	га	230	до 10 мая
	Содействие естествен. возобновл. леса	га	140	до 1 октября
	Уход за лесн.культурами	га	1000	до 1 октября
	Подготовка почвы под лесовосстановление	га	300	2-3 квартал
Уход за лесами				
Защитные эксплуатационные	Уход за молодняками	га/ тыс.м3	450 / 6,0	2-4 квартал
	прореживание	га/ тыс.м3	33/0,7	В течение года

Арендодатель

Начальник Департамента управления природными ресурсами и охраны окружающей среды Тверской области

Казанская Е.В.

подпись, печать

Арендатор

Директор
ЗАО «Вышневолоцкий леспрмхоз»

Зеленин А.В.

подпись, печать

Приложение № 6
к договору аренды
лесного участка

План лесного участка

Арендный лесной участок находится в границах одного кадастрового номера: 69:00:000000:0088

Арендодатель

Начальник Департамента управления природными ресурсами и охраны окружающей среды Тверской области

Казанская Е.В.

подпись, печать

Арендатор

Директор
ЗАО «Вышневолоцкий леспрмхоз»

Зеленин А.В.

подпись, печать

Дополнительное соглашение
к договору аренды лесного участка № 57 от 30 декабря 2008 года
регистрационный номер 69-69-01/013/2009-044 от 01.06.2009 года.

г. Тверь «3» октября **2011 года**

Департамент лесного комплекса Тверской области, в лице исполняющего обязанности начальника Департамента Новикова Вадима Георгиевича, действующего на основании Положения о департаменте, утвержденного постановлением Администрации Тверской области от 31.12.2009 № 583-па, распоряжения Правительства Тверской области от 17.08.2011 № 17-рп «О возложении обязанностей» и **Закрытое акционерное общество «Вышневолоцкий леспромхоз»**, именуемое в дальнейшем **Арендатор**, в лице директора Зеленина Александра Викторовича, действующего на основании Устава, договорились о нижеследующем:

1. В связи с реорганизацией департамента управления природными ресурсами и охраны окружающей среды Тверской области в соответствии с постановлением Администрации Тверской области от 31.12.2009 № 583-па «О реорганизации департамента управления природными ресурсами и охраны окружающей среды Тверской области» считать Арендодателем по договору аренды № 57 от 30.12.2008 года регистрационный номер 69-69-01/013/2009-044 от 01.06.2009 года Департамент лесного комплекса Тверской области, в лице исполняющего обязанности начальника Вадима Георгиевича Новикова;

2. В связи с изменением стороны договора вносятся следующие изменения в договор аренды лесного участка № 57 от 30.12.2008 года регистрационный номер 69-69-01/013/2009-044 от 01.06.2009 года (далее – Договор):

В преамбуле договора аренды слова «Департамент управления природными ресурсами и охраны окружающей среды Тверской области, действующий на основании Положения о Департаменте управления природными ресурсами и охраны окружающей среды Тверской области, утвержденного постановлением Администрации Тверской области от 11.07.2006 № 178-па, именуемый в дальнейшем Арендодатель в лице начальника Казанской Елены Венедиктовны», заменить на «**Департамент лесного комплекса Тверской области,** в лице исполняющего обязанности начальника Департамента Новикова Вадима Георгиевича, действующего на основании Положения о департаменте, утвержденного постановлением Администрации Тверской области от 31.12.2009 № 583-па, распоряжения Правительства Тверской области от 17.08.2011 № 17-рп «О возложении обязанностей», именуемый в дальнейшем Арендодатель»;

3. В раздел «Юридические адреса, реквизиты и подписи сторон» внести следующие изменения:

а) указать следующие реквизиты Арендодателя: **Департамент лесного комплекса Тверской области,** ИНН/КПП 6950116540/695001001 Юридический адрес: 170028 г. Тверь Свободный переулок, д. 9; банковские реквизиты: р/с 40101810600000010005 в ГРКЦ ГУ Банка России по Тверской области г. Твери БИК 042809001;

б) слова «Начальник департамента Е. В. Казанская» заменить словами «Исполняющий обязанности начальника департамента В. Г. Новиков»

4. В приложениях № 1-6 к договору слова «Начальник департамента управления природными ресурсами и охраны окружающей среды Тверской области Казанская Е. В.» заменить словами «Исполняющий обязанности начальника департамента лесного комплекса Тверской области Новиков В. Г.»

5. Пункт 1.5. Договора изложить в следующей редакции: «Ежегодный разрешенный объем заготовки древесины на арендуемом участке составляет: по выборочным рубкам спелых и перестойных насаждений – 0,5 тыс. кбм., по сплошным рубкам спелых и перестойных насаждений – 109,6 тыс. кбм., по рубкам ухода за лесами – 5,8 тыс. кбм. (Приложение № 3 к настоящему договору). В случае изменения, в установленном порядке, ежегодного разрешенного объема заготовки древесины на арендуемом участке, производится перерасчет объема заготовки древесины с момента изменения расчетной лесосеки. Соответствующие изменения вносятся в Приложение № 3 к настоящему договор»;

6. Пункт 2.3. Договора изложить в следующей редакции: «Использование данного лесного участка для заготовки древесины не исключает возможности предоставления в его пределах в пользование для других видов использования лесов третьим лицам»;

7. Пункт 3.1. Договора изложить в следующей редакции: «В соответствии со статьей 73 Лесного кодекса Российской Федерации и статьей 614 Гражданского кодекса Российской Федерации, арендная плата на арендуемом участке устанавливается в виде платежей в соответствующие бюджеты, которые рассчитываются на основании ставок платы за единицу объема лесных ресурсов, установленных

Правительством Российской Федерации и в виде выполнения мероприятий по охране, защите, воспроизводству лесов на арендуемом участке;.

Арендная плата и сроки ее внесения установлены приложением № 4 к настоящему договору.

Арендная плата устанавливается ежегодно на весь разрешенный объем заготовки древесины на арендуемом лесном участке, установленный приложением № 3 к настоящему Договору.

Ежегодно (на конец календарного года) производится инвентаризация расчетов по внесенным арендным платежам. Основанием для инвентаризации расчетов является поданные арендатором лесные декларации на весь ежегодный разрешенный объем использования. Допускается фактическое отклонение суммарного объема заготовки по поданным лесным декларациям от ежегодного разрешенного объема заготовки древесины, возникающее в результате отвода и таксации лесосек (при ежегодном разрешенном объеме использования до 10,0 тыс. кбм. не более 5% от общего объема, более 10,0 тыс. кбм. не более 500 кбм).

К лесной декларации должны быть приложены материалы отвода и материально-денежные оценки по всем заявленным в декларации лесосекам.

В случае, если Арендатор подал лесную декларацию не на весь ежегодный разрешенный объем заготовки древесины, то арендная плата складывается из суммы платежей установленных за продекларированный объем заготовки исходя из материально-денежной оценки лесосек, включенных в декларацию и платежей за оставшийся незадекларированный объем древесины до ежегодного разрешенного объема заготовки древесины, которые устанавливаются исходя из сложившейся средней цены за кубометр древесины (с учетом цены за хвойную и лиственную древесину) по декларации(ям) текущего года.

Если, после инвентаризации внесенных платежей по арендной плате, фактическая сумма внесенных платежей будет отличаться от ранее рассчитанной арендной платы, Арендатор либо производит доплату арендной платы в срок до 1 февраля следующего года, либо ему засчитывается переплаченная сумма в счет будущих платежей.

Размер арендной платы может изменяться в случае, изменения ежегодного разрешенного объема использования лесов. В этом случае вносятся изменения в приложение № 4.

Отсутствие проекта освоения лесов и неподача лесной декларации не освобождает Арендатора от внесения арендной платы».

8. Пункт 4.1.13 Договора изложить в следующей редакции: «В месячный срок по окончанию действия лесной декларации проводить проверку разработки лесосек заявленных в декларации на предмет определения площади, пройденной рубкой, объемов заготовленной древесины, соблюдения Арендатором требований законодательства и условий договора при заготовке древесины. В случае если лесная декларация заканчивает свое действие в зимний период, то проверка соблюдения Арендатором требований законодательства и условий договора при заготовке древесины проводится Арендодателем в месячный срок после схода снежного покрова. По факту проверки составляется Акт проверки, который при наличии нарушений является основанием для предъявления неустоек, установленных настоящим договором.

Порядок проведения проверки мест рубок:

- О дате проведения проверки мест рубок Арендатор извещается письменно не позднее, чем за 15 дней;

- Если после однократного извещения о дате проведения проверки Арендатор уклонился от участия в проведении проверки мест рубок, проверка проводится в одностороннем порядке с извещением Арендатора о дате ее проведения. Акт проверки высылается Арендатору и требования этого акта являются для него обязательными».

9. Дополнить Договор пунктом 4.1.14: «Заключать договора купли-продажи лесных насаждений для собственных нужд граждан, в объеме до 1% от ежегодного разрешенного объема заготовки древесины по хвойному хозяйству и до 4 % от общего ежегодного разрешенного объема использования лесов для заготовки гражданами древесины для отопления, с последующим перерасчетом объема использования лесов на арендованной территории. Перечень лесосек согласовывается с арендатором».

10. Дополнить Договор пунктом 4.1.15: «Предоставлять в пользование участки, в пределах данного лесного участка, для других видов использования лесов третьим лицам.

При необходимости заготовки древесины, в случае предоставления лесного участка для других видов использования, и если Арендатор не ответил на предложение заготовить древесину в предложенные им сроки, либо отказался от заготовки древесины, то Арендодатель имеет право реализовать данную древесину в установленном законом порядке»

11. Дополнить Договор пунктом 4.1.16: «Арендодатель вправе отказать Арендатору в передаче в субаренду лесного участка или его части, передаче прав и обязанностей по договору аренды другим лицам (перенаем), передаче арендных прав в залог, во внесении права аренды в качестве вклада в уставный капитал хозяйственных товариществ и обществ или паевого взноса в производственный кооператив в случаях:

- несвоевременного внесения арендных платежей;
- невыполнения Арендатором лесохозяйственных, лесовосстановительных и противопожарных работ;

- в случае если субарендатор, правопреемник по договору перенаема был лесопользователем, ранее к которому применялись штрафные санкции на суммы, превышающие 25 % от годового размера арендной платы (либо платы по договору купли продажи лесных насаждений), имеет не оплаченные штрафы и неустойки, задолженности по обязательным платежам»:

12. Пункт 4.2.7. Договора изложить в следующей редакции: «Производить оценку законченных лесохозяйственных объектов по требованиям нормативно-технической документации, проектной документации. Результаты оформлять Актом аттестации законченных лесохозяйственных объектов в течение 10 дней с момента получения сообщения Арендатора о завершении мероприятий»;

13. Дополнить Договор пунктом 4.2.9. «В 10-дневный срок извещать Арендатора о правах третьих лиц, в случае предоставления в пределах арендуемого лесного участка, участка в пользование для других видов использования лесов»;

14. Пункт 4.3.7. договора исключить, соответственно пункт 4.3.8 договора считать пунктом 4.3.7;

15. Дополнить Договор пунктом 4.3.8. «В случае необходимости заготовки древесины для использования лесного участка иными лицами в других целях Арендатор имеет право на заготовку данной древесины».

16. Пункт 4.4.7. Договора изложить в следующей редакции: ««В случае обнаружения лесного пожара на соответствующем лесном участке немедленно Арендатор обязан сообщить об этом в специализированную диспетчерскую службу и принять все возможные меры по недопущению распространения лесного пожара».

17. Пункт 5.4. Договора изложить в следующей редакции: «В случае нарушения Правил заготовки древесины, Правил ухода за лесами, Правил санитарной безопасности в лесах Арендатор уплачивает неустойки в следующих размерах:

а) оставление недорубов (за исключением оставления на лесосеках компактных участков лесных насаждений, не начатых рубкой, площадью не менее 10 процентов от площади лесосеки) - 4-кратная средняя стоимость 1 кбм. древесины по данной лесосеке за оставленную на корню древесину.

б) оставление не вывезенной в установленный срок (включая предоставленные отсрочки) древесины на лесосеках, в местах производства работ при расчистке площадей под лесные склады, трассы лесовозных дорог, постройки, сооружения и установки, а также аварийной древесины вдоль лесовозных дорог на срок более 4 месяцев - свыше 4-х месяцев, ежемесячно 1-кратная средняя стоимость за 1 кбм древесины по данной лесосеке за объем не вывезенной в срок или оставленной аварийной древесины;

в) неудовлетворительная или несвоевременная очистка мест рубок от порубочных остатков (в том числе в случае, если разрыв между рубкой деревьев и очисткой в весенне-летний период превышает 15 дней); не проведение доочистки зимних лесосек до наступления пожароопасного периода; захламление лесов и не покрытых лесом земель в местах производства работ при расчистке земель под трассы дорог, лесные склады и иные цели, а также прилегающих к этим объектам и лесовозным дорогам полос шириной 50 метров; оставление завалов и срубленных зависших деревьев - 5-кратная стоимость работ по очистке мест рубок или ликвидации захламленности, рассчитанная по расчетно-технологическим картам, составленным соответствующим лесничеством;

г) оставление на лесосеках зависших срубленных деревьев - 7-кратная средняя стоимость за 1 кбм древесины по данной лесосеке за древесину зависших деревьев;

д) оставление в лесу на летний период на срок более 1 месяца не окоренной хвойной древесины и древесины лиственных пород без пролыски, если указанная древесина не обработана инсектицидами - 5-кратная средняя стоимость за 1 кбм древесины по данной лесосеке за оставленную неокоренную древесину или древесину без пролыски;

е) оставление пней высотой более одной трети диаметра среза, а при рубке деревьев диаметром менее 30 сантиметров - 10 сантиметров (кроме случаев оставления пней большей высоты при осуществлении заготовки древесины с применением многооперационной техники в соответствии с техническими условиями ее эксплуатации, а также в лесах, произрастающих в поймах рек) - однократная средняя стоимость за 1 кбм древесины по данной лесосеке за древесину деревьев, срубленных с оставлением завышенных пней.

ж) уничтожение верхнего плодородного слоя почвы при нарушении технологии заготовки и трелевки древесины в соответствии с технологической картой разработки лесосеки - 0,12 ставки платы за 1 куб. метр древесины главной (коренной) породы за каждый квадратный метр площади, на которой содран или уничтожен верхний плодородный слой почвы;

з) уничтожение, повреждение или захламление в лесном фонде искусственных или естественных водотоков, рек, ручьев, осушительных канав, дренажных систем, шлюзов, мостов, других дорожных и гидромелиоративных сооружений, просек, дорог, используемых для целей лесного хозяйства, - 2-кратная стоимость восстановления уничтоженных, поврежденных объектов или их очистки;

и) невыполнение требований по рекультивации земель лесного фонда, нарушенных при заготовке древесины, а также требований по приведению в состояние, пригодное для использования по назначению,

дорог, имевшихся к началу освоения участков лесного фонда, указанных в договоре, - 2-кратная стоимость работ по приведению этих земель и дорог в надлежащее состояние».

18. Пункт 5.6. Договора изложить в следующей редакции: «Уплата неустоек не освобождает Арендатора от устранения нарушений в установленный Арендодателем срок»;

19. Пятый абзац пункта 6.2. Договора изложить в следующей редакции: «- перевода земель лесного фонда в земли иных категории, либо предоставление в пользование лесных участков для государственных, муниципальных и иных нужд»;

20. Пункт 9.4. Договора изложить в следующей редакции: «Настоящий договор составлен в 4-х экземплярах, имеющих одинаковую юридическую силу, один из которых передается Арендодателю, второй - Арендатору, третий – в Федеральную службу государственной регистрации, кадастра и картографии по Тверской области, четвертый – Фировскому лесничеству Тверской области»;

21. Дополнить Договор следующими пунктами:

«9.5. Неотъемлемой частью договора являются приложения:

- Схема расположения и границы арендуемого лесного участка (Приложение № 1)
- Характеристика лесного участка и его насаждений (Приложение № 2)
- Цели и объемы использования лесов на арендуемом лесном участке (Приложение № 3)
- Сроки внесения арендной платы (Приложение № 4)
- Объем и сроки исполнения работ по охране, защите, воспроизводству лесов и лесоразведению на арендуемом лесном участке (Приложение 5)
- План лесного участка (Приложение 6);

9.6. Ежегодный размер арендной платы определен приложением № 4.

Объем и сроки исполнения работ по охране, защите, воспроизводству лесов и лесоразведению на арендуемом лесном участке определены приложением № 5.

Приложение № 4 в части размера арендной платы и приложение № 5 подлежат ежегодному уточнению в соответствии с действующим законодательством и необходимостью проведения лесохозяйственных работ»;

22. В приложении № 3 к договору таблицу «Цели и объемы использования лесов на арендуемом лесном участке» изложить в следующей редакции:

«Цели и объемы использования лесов на арендуемом лесном участке

Целевое назначение лесов	Площадь (га) по договору аренды	Единица измерения	Среднегодовые объемы использования лесов по договору аренды
1	2	3	4
Заготовка древесины (ликвидной)			
всего	**755**	**тыс. кбм**	**115,9**
В том числе по хвойному хозяйству	327	тыс. кбм	45,1
1. в том числе сплошные рубки спелых и перестойных насаждений	**566**	**тыс. кбм**	**109,6**
эксплуатационные леса	566	тыс. кбм	109,6
В том числе по хвойному хозяйству	196	тыс. кбм	40,9
2. в том числе выборочные рубки спелых и перестойных насаждений	**17**	**тыс. кбм**	**0,5**
защитные леса	17	тыс. кбм	0,5
В том числе по хвойному хозяйству	8	тыс. кбм	0,3
3. в том числе рубки ухода	**168**	**тыс. кбм**	**5,8**
В том числе по хвойному хозяйству	123	тыс. кбм	3,9
3.1. в том числе прореживание	**92**	**тыс. кбм**	**2,7**
эксплуатационные леса	92	тыс. кбм	2,7
В том числе по хвойному хозяйству	92	тыс. кбм	2,7
3.2. в том числе проходные рубки	**76**	**тыс. кбм**	**3,1**
эксплуатационные леса	76	тыс. кбм	3,1
В том числе по хвойному хозяйству	32	тыс. кбм	1,2

Объем рубок погибших и поврежденных лесных насаждений устанавливается от необходимости их проведения за счет ежегодного объема заготовки древесины по выборочным и сплошным рубкам спелых и перестойных лесных насаждений, рубок ухода за лесом, в зависимости от возраста погибшего или поврежденного насаждения».

23. В приложении № 4 к договору таблицу «Сроки внесения арендной платы» изложить в следующей редакции:

"СРОКИ
внесения арендной платы на 2011 год

рублей

Календарный план внесения арендной платы	% от ежегодного размера арендной платы	Арендная плата, по договору аренды лесного участка, всего	В том числе в федеральный бюджет
1	2	3	4
До 15 февраля	10 %	822042	822042
до 15 марта	10 %	822042	822042
до 15 апреля	10 %	822042	822042
до 15 мая	10 %	822042	822042
до 15 июня	10 %	822042	822042
до 15 июля	10 %	822042	822042
до 15 августа	10 %	822042	822042
до 15 сентября	10 %	822042	822042
до 15 октября	10 %	822042	822042
до 15 ноября	10 %	822042	822042
Итого	100%	**8220420**	**8220420**

»;

24. Настоящее соглашение является неотъемлемой частью договора и подлежит обязательной государственной регистрации;

25. Настоящее соглашение вступает в силу с момента его государственной регистрации;

26. Обязанность по оплате госпошлины за государственную регистрацию возлагается на **Арендатора**.

27. Соглашение составлено в четырех экземплярах, один из которых находится у **Арендатора** второй – у Фировского лесничества Тверской области, третий – у Департамента лесного комплекса Тверской области, четвертый – в Федеральной службе государственной регистрации, кадастра и картографии по Тверской области.

28. Арендатор обязуется предоставить экземпляр настоящего соглашения в Департамент лесного комплекса Тверской области в течение 7 дней после его государственной регистрации

Юридические адреса, реквизиты и подписи сторон

Арендодатель

Департамент лесного комплекса Тверской области

Юридический адрес: 170028 г. Тверь Свободный переулок, д. 9
Почтовый адрес: 170028 г. Тверь Свободный переулок, д. 9
Тел./факс (4822)79-03-70
Управление федерального казначейства
по Тверской области ИНН/КПП 6950116540/695001001
Банк получателя: ГРКЦ ГУ Банка России по Тверской области

Счет № 40101810600000010005, БИК 042809001

Исполняющий обязанности
начальника департамента
В.Г. Новиков _____

Арендатор

ЗАО «Вышневолоцкий леспромхоз»

Юридический адрес: 171157 Тверская обл. г. Вышний Волочек ул. Красноармейская, 30

ИНН 6920000281
р/с 40702810063310100037
к/с. 30101810700000000679 БИК 042809679
наименование банка: Вышневолоцкое ОСБ № 2593

Директор

А.В. Зеленин _____

Прошнуровано и
пронумеровано
5 листов 15.04 2011 г.
Главный специалист отдела
использования лесов
Огнева Ю.А.

Дополнительное соглашение
к договору аренды лесного участка № 57 от 30 декабря 2008 года
регистрационный номер 69-69-01/013/2009-044 от 01.06.2009 года.

г. Тверь «28» мая **2012 год**

Министерство лесного хозяйства Тверской области, именуемое в дальнейшем Арендодатель, в лице министра Правительства Тверской области, являющегося руководителем Министерства лесного хозяйства Тверской области Чернышова Алексея Янисовича, действующего на основании Положения о Министерстве, утвержденного постановлением Правительства Тверской области от 17.10.2011 № 72-пп «Об утверждении Положения о Министерстве лесного хозяйства Тверской области» и распоряжения Губернатора Тверской области от 21.11.2011 № 1076-рг с одной стороны и **Закрытое акционерное общество «Вышневолоцкий леспромхоз»**, именуемое в дальнейшем **Арендатор**, в лице директора Зеленина Александра Викторовича, действующего на основании Устава, договорились о нижеследующем:

1. Внести в договор аренды лесного участка № 57 от 30.12.2008 года регистрационный номер 69-69-01/013/2009-044 от 01.06.2009 года (далее – договор) следующие изменения:

- В преамбуле договора аренды слова «Департамент лесного комплекса Тверской области, в лице исполняющего обязанности начальника Новикова Вадима Георгиевича, действующего на основании Положения о департаменте, утвержденного постановлением Администрации Тверской области от 31.12.2009 № 583-па, распоряжения Правительства Тверской области от 17.08.2011 № 17-рп «О возложении обязанностей» заменить на «Министерство лесного хозяйства Тверской области, в лице министра Правительства Тверской области Чернышова Алексея Янисовича, действующего на основании Положения о Министерстве, утвержденного постановлением Правительства Тверской области от 17.10.2011 № 72-пп «Об утверждении Положения о Министерстве лесного хозяйства Тверской области» и распоряжения Губернатора Тверской области от 21.11.2011 № 1076-рг»;

а) В разделе «Юридические адреса, реквизиты и подписи сторон» указать следующие реквизиты Арендодателя: Министерство лесного хозяйства Тверской области, ИНН 6950116540, КПП 695001001, ОГРН 1106952010868, Юридический адрес: 170028 г. Тверь Свободный переулок, д. 9, Управление федерального казначейства, по Тверской области ИНН/КПП 6950116540/695001001 Банк получателя: ГРКЦ ГУ Банка России по Тверской области, Счет № 40101810600000010005, БИК 042809001;

б) слова «Исполняющий обязанности начальника департамента В.Г. Новиков» заменить словами «Министр Правительства Тверской области Чернышов А. Я.»;

2. В приложениях № 1-6 к договору слова «Исполняющий обязанности начальника департамента лесного комплекса Тверской области В.Г. Новиков» заменить словами «Министр Правительства Тверской области Чернышов А. Я.»;

3. Из пункта 1.2. Договора исключить лесные участки, находящийся в федеральной собственности, расположенные в Тверской области, Вышневолоцком районе, Фировского лесничества Заборовского участковое лесничество (в соответствии с материалами лесоустройства Вышневолоцкий лесхоз, эксплуатационные леса Заборовского лесничества квартала 47 (выдела 8,11,14,15,16,17,18,21,22,25,26,27 на общей площади 7,88 га), 48 (выдела 22,23,25,35,36 на общей площади 2,37 га), 58 (выдела 3,4,9,10,11,12,13,14,23 на общей площади 5,1 га), 59 (выдела 1,14,17,18,19,21,26,27 на общей площади 6,89 га), 66 (выдела 6,7,8,10 на общей площади 2,31 га), 67 (выдела 1,2,3,6,8,11,12,17,21 на общей площади 7,25 га), 79 (выдела 18,24,22 на общей площади 2,68 га), 84 (выдела 17,18,22,23,27,28,29,30,31,34,36,37,38,39,40,21 на общей площади 10,78 га), 85 (выдела 28,29,30,32,43,44,45,7,27 на общей площади 6,27 га), 94 (выдела 18,19,20,21,25 на общей площади 6,47 га), 97 (выдела 3,4,11,12,13,14,20,21,22,23,26 на общей площади 7,25 га), 98 (выдела 12,19 на общей площади 2,38 га); Красномайское участковое лесничество (в соответствии с материалами лесоустройства Вышневолоцкий лесхоз, эксплуатационные леса Шлинского лесничества квартала 13 (выдела 6,7,10 на общей площади 2,54 га), 16 (выдела 2,3,15,16,24,25 на общей площади 7,08 га), 22 (выдела 5,6,7,14,16,17,21,23,24,25 на общей площади 10,61 га), 39 (выдела 5,6,13,16,17,18,20,21,28,31 на общей площади 6,93 га), 51 (выдела 4,5,11,12,23 на общей площади 2,04 га), 52 (выдела 1,5,12,13,20,21,22,29,30 на общей площади 4,81 га), 65 (выдела 1,2,10,11,14,15,16,18,19,20,25 на общей площади 8,16 га), 79 (выдела 1,2,3,9,13,14,15,40,8,20,28,31,32,33,38 на общей площади 7,74 га), 95 (выдела 2,3,4,9,10,11,16,19,22,26,29,32 на общей площади 8,29 га), 126 (выдела 2,4,5,8,9,11 на общей площади 3,33 га), 141 (выдела 3,4,7,10,11,35,41,42,43,45,49,50,51,52,53,54,59 на общей площади 8,78 га); (Приложение №1 Схемы расположения и границы лесных участков исключаемых из арендуемого имущества по Договору).

4. Настоящее соглашение является неотъемлемой частью договора и подлежит обязательной государственной регистрации;

5. Настоящее соглашение вступает в силу с момента его государственной регистрации;

6. Обязанность по оплате госпошлины за государственную регистрацию возлагается на **Арендатора**.

7. Соглашение составлено в четырех экземплярах, один из которых находится у **Арендатора** второй – у Фировского лесничества Тверской области, третий -- у Министерства лесного хозяйства Тверской области, четвертый – в Федеральной службе государственной регистрации, кадастра и картографии по Тверской области.

8. Арендатор обязуется предоставить экземпляр настоящего соглашения в Министерство лесного хозяйства Тверской области в течение 7 дней после его государственной регистрации.

Юридические адреса, реквизиты и подписи сторон:

Арендодатель	Арендатор
Министерство лесного хозяйства Тверской области	**ЗАО «Вышневолоцкий леспромхоз»**
Юридический адрес: 170028 г. Тверь Свободный переулок, д. 9 Почтовый адрес: 170028 г. Тверь Свободный переулок, д. 9 Тел./факс (4822)79-03-70 р/с 40101810600000010005 в ГРКЦ ГУ Банка России по Тверской области г. Твери БИК 042809001 ИНН 6950116540, КПП 695001001, ОГРН 1106952010868	Юридический адрес: 171157 Тверская обл. г. Вышний Волочек ул. Красноармейская, 30 ИНН 6920000281 р/с 40702810063310100037 к/с. 30101810700000000679 БИК 042809679 наименование банка: Вышневолоцкое ОСБ № 2593
Министр Правительства Тверской области, руководитель министерства лесного хозяйства Тверской области	**Директор**
Чернышов А. Я. _____	**Зеленин А.В.** _____

Управление Федеральной службы государственной регистрации, кадастра и картографии по Тверской области
Номер регистрационного округа 69
Произведена государственная регистрация договора
Дата регистрации 06.06.2012
Номер регистрации 69-69-01/008/2012-134
Регистратор
Подпись
Ефимова М.А.

1.4. Сведения о разработчике проекта.

Настоящий Проект разработан Обществом с ограниченной ответственностью «Проектно-Производственное Предприятие «СПЕЦЛЕСПРОЕКТ» (ООО «ППП «СПЕЦЛЕСПРОЕКТ»).

Адрес местоположения: 109125, г.Москва, Волжский бульвар, д.95, корп.2.

Почтовый адрес: 142134, г. Москва, п.Знамя Октября, Рязановское шоссе, д.20.

Телефон/факс +7 (495) 867 96 08, e-mail: speclesproekt@yandex.ru

Для выполнения работ Исполнитель располагает Лицензией №77-00489Ф, выданной 25.04.2016г. на осуществление геодезических и картографических работ федерального назначения, результаты которых имеют общегосударственное, межотраслевое значение.

2. СВЕДЕНИЯ О ЛЕСНОМ УЧАСТКЕ.

В соответствии с Перечнем лесорастительных зон Российской Федерации, утвержденным приказом Минприроды России от 18.08.2014 №367, лесные участки относятся к зоне хвойно-широколиственных лесов, району хвойно-широколиственных (смешанных) лесов европейской части Российской Федерации.

2.1. Перечень предоставленных в аренду лесных кварталов, лесотаксационных выделов.

Перечень лесных кварталов, переданных Арендатору в соответствии с Договором, приведен в таблице 2.

Таблица 2

(приложение №2 к Составу проекта освоения и порядку его разработки)

Перечень переданных в аренду (в пользование) лесных кварталов, лесотаксационных выделов

числитель – по Договору аренды;
знаменатель – по данным таксации лесов 2017-2018гг.

Наименование лесничества, участкового лесничества	**Номера лесных кварталов, лесотаксационных выделов**	**Общая площадь, га**
1	**2**	**3**
Фировское, Есеновическое (урочище Есеновическое)	1-18, 22-28, 31-37, 40-45, 47-107, 109-112	12392,0
Фировское, Заборовское (урочище Заборовское)	25-29, 36-42, 45-52, 55-59, 61-67, 70-72, 75-76, 79-80, 83-84, 85(ч.), 88-90, 93-95, 97-98, 108-109,	7582,2
Фировское, Заборовское (урочище Кузловское)	23-25, 27-30, 31(ч.), 32(ч.), 33(ч.), 34-47, 49-77	5634,0
Фировское, Рученское, (урочище Жилотковское)	18-19, 27-30, 33-35, 41-45, 48-51, 56, 58-61, 64-67, 72-75, 77-81, 83-86, 92-95, 98-101, 107-110, 115-120, 122-125, 129-135, 140-148, 151-159, 161-163, 165-166, 168, 170-171, 174	10882,0
Фировское, Красномайское (урочище Шлинское)	11-23, 34-41, 46, 51-53, 59-60, 64-65, 73-79, 89, 92-95,99-102, 110, 121-127, 133-135, 138-140, 141(ч.), 151-153, 156, 164-165	7308,2
Фировское, Дятловское (урочище Белавинское)	4-27, 30-31, 33, 39(ч.), 40(ч.), 41-47, 49-51, 55-57, 59-61, 62(ч.), 63(ч.), 65(ч.), 66, 70, 74(ч.), 76-77, 78(ч.), 85-87, 89-93, 94(ч.), 95(ч.), 96(ч.), 105, 107, 109, 117-119, 133, 135-138, 143, 153-154, 158-159, 163-174	9756,0
Всего		***53 426,06 / 53554,4***

Последнее лесоустройство (таксация) лесов лесного участка проводилось в 2017-2018гг. и осуществлялось за счет средств Арендатора.

Лесоустроительная документация, составленная по результатам таксации лесов, внесена Министерством лесного хозяйства Тверской области в государственный лесной реестр на основании Актов от 31.08.2018 №1ФВД, №1ФВК, №1ФВЛ, №1ФВР, №1ФВО, №1ФВЕ и №1ФВЗ.

При разработке настоящего Проекта использовались материалы таксации лесов 2017-2018гг.

2.2. Распределение площади лесного участка по видам целевого назначения лесов.

Распределение лесов лесного участка по целевому назначению и категориям защитных лесов по данным таксации лесов приведено в таблице 3.

Таблица 3

(приложение №3 к Составу проекта освоения и порядку его разработки)

Распределение площади лесного участка по видам целевого назначения лесов на защитные (по их категориям), эксплуатационные и резервные леса

Целевое назначение лесов	**Площадь, га**	**%**
1	**2**	**3**
Защитные леса, всего	5660,4	10,6
в том числе: 1) леса, расположенные на особо охраняемых природных территориях;	-	-
2) леса, расположенные в водоохранных зонах;	1886,4	3,5
3) леса, выполняющие функции защиты природных и иных объектов, всего	154,0	0,3
из них: а) леса, расположенные в первом и втором поясах зон санитарной охраны источников питьевого и хозяйственно-бытового водоснабжения;	-	-
б) защитные полосы лесов, расположенные вдоль железнодорожных путей общего пользования, федеральных автомобильных дорог общего пользования, автомобильных дорог общего пользования, находящихся в собственности субъектов Российской Федерации;	154,0	0,3
в) зеленые зоны;	-	-
в.1) лесопарковые зоны	-	-
г) городские леса;	-	-
д) леса, расположенные в первой, второй и третьей зонах округов санитарной (горно-санитарной) охраны лечебно - оздоровительных местностей и курортов;	-	-
4) ценные леса, итого	3620,0	6,8
из них: а) государственные защитные лесные полосы;	-	-
б) противоэрозионные леса;	-	-
в) леса, расположенные в пустынных, полупустынных, лесостепных, лесотундровых зонах, степях, горах;	-	-
г) леса, имеющие научное или историческое значение;	-	-
д) орехово-промысловые зоны;	-	-
е) лесные плодовые насаждения;	-	-
ж) ленточные боры;	-	-
з) запретные полосы лесов, расположенных вдоль водных объектов;	2921,0	5,5
и) нерестоохранные полосы лесов	699,0	1,3
Эксплуатационные леса, всего	47894,0	89,4
Резервные леса, всего	-	-
Всего лесов	53554,4	100,0

Примечание: тематическая лесная карта распределения площади лесного участка по видам целевого назначения на защитные (по их категориям), эксплуатационные и резервные леса приведена в книге 2 Проекта «Тематические лесные карты».

2.3. Распределение площади лесного участка по лесным и нелесным землям лесного фонда.

Структура лесных и нелесных земель лесного участка приведена в таблице 4.

Таблица 4

(приложение №4 к Составу проекта освоения и порядку его разработки)

Распределение площади лесного участка по лесным и нелесным землям лесного фонда

Показатели	Площадь, га	%
1	2	3
1. Общая площадь земель лесного фонда	53554,4	100,0
2. Лесные земли - всего	50618,0	94,5
2.1. Покрытые лесной растительностью, всего	48808,0	91,1
2.1.1. В том числе лесные культуры	14932,7	27,9
2.2. Не покрытые лесной растительностью, всего	1810,0	3,4
в том числе: несомкнувшиеся лесные культуры	989,9	1,9
лесные питомники, плантации	-	-
редины естественные	-	-
фонд лесовосстановления, всего	820,1	1,5
в том числе: гари	-	-
погибшие древостои	18,2	-
вырубки	800,2	1,5
прогалины, пустыри	1,7	-
3. Нелесные земли, всего	2936,4	5,5
в том числе:	-	-
пашни	-	-
сенокосы	-	-
пастбища, луга	-	-
воды	98,6	0,2
дороги, просеки	507,9	0,9
усадьбы и пр.	-	-
болота	2041,8	3,8
пески	-	-
прочие земли	288,1	0,6

Распределение площади лесного участка по лесным и нелесным землям приведено по данным таксации лесов 2017-2018гг.

2.4. Таксационная характеристика лесных насаждений на лесном участке

Основные таксационные показатели лесных насаждений, произрастающих на лесном участке, отражены в таблице 5.

Таблица 5

(приложение №5 к Составу проекта освоения и порядку его разработки)

Таксационная характеристика лесных насаждений на лесном участке

Преобладающая порода	**Площадь, га**	**Средние таксационные показатели**						
		возраст	**класс бонитета**	**относительная полнота**	**запас насаждений, на 1 га, м³**		**средний прирост по запасу на 1 га покрытых лесной растительностью земель, м³**	**состав насаждения**
					покрытых лесной растительностью	**спелых и перестойных**		
1	**2**	**3**	**4**	**5**	**6**	**7**	**8**	**9**
Защитные леса Хозяйство - хвойное								
Сосна	2364,1	83	III,2	0,7	188	186	2,4	8С2Б+Е+ОС+ОЛЧ+ОЛС
Ель	734,2	65	II,1	0,7	209	301	3,2	7Е2Б1ОС+С+ОЛС+ИВД+ОЛЧ+ЛП
Итого хвойных	*3098,3*	*79*	*II,9*	*0,7*	*193*	*199,68*	*2,6*	*6С2Е2Б+ОС+ОЛС+ИВД+ОЛЧ*
Хозяйство – мягколиственное								
Береза	1200,9	69	II,5	0,7	147	167	2,2	6Б1ОС1ОЛЧ1Е1С +ОЛС+ИВД+ЛП
Осина	140,7	40	I,6	0,7	163	276	3,5	6ОС2Б2Е+ОЛС+ЛП+ИВД+КЛ+С
Ольха серая	103	39	II,4	0,6	86	-	2,2	7ОЛС2Б1Е+ОС+ОЛЧ+ИВД+С
Ольха черная	10,8	52	II,9	0,5	115	258	2,0	7ОЛЧ2Б1Е
Итого мягколиственных	1455,4	64	II,4	0,7	144	176	2,3	5Б1ОС1ОЛЧ1ОЛС1Е1С+ИВД+ЛП
Всего защитных	***4553,7***	***74***	***II,8***	***0,7***	***177***	***191***	***2,5***	***4С2Е3Б1ОС+ОЛС+ОЛЧ+ИВД+ЛП***
Эксплуатационные леса Хозяйство - хвойное								
Сосна	14495,3	64	II,6	0,7	188	241,72	2,9	8С1Е1Б+ОС+ОЛЧ+ОЛС
Ель	11961,1	47	II,1	0,7	176	305,28	3,3	6Е1С2Б1ОС+ОЛС+ИВД+ЛП+ОЛЧ
Лиственница	3,0	48	II,0	0,7	160	-	3,3	4Л2С2Е2Б
Итого хвойных	*26459,4*	*56*	*II,4*	*0,7*	*183*	*258,95*	*3,1*	*5С3Е2Б+ОС+ОЛС+ИВД+ЛП+ОЛЧ*
Хозяйство – мягколиственное								
Береза	14285,1	58	I,9	0,7	163	213,4	2,8	6Б2ОС2Е+С+ОЛС+ОЛЧ+ИВД+ЛП
Осина	2901,8	65	I,4	0,7	249	272,6	3,9	6ОС3Б1Е+С+ОЛС+ИВД+ЛП+К+Л
Ольха серая	416,5	31	I,9	0,7	96	0	2,9	6ОЛС2Б1ОС1Е+С+ИВД+ОЛЧ
Ольха черная	87,4	64	II,5	0,6	199	227	3,0	6ОЛЧ3Б1Е+ОС+ОЛС+С

Преобладающая порода	Площадь, га	Средние таксационные показатели						
		возраст	класс бонитета	относительная полнота	запас насаждений, на 1 га, м³		средний прирост по запасу на 1 га покрытых лесной растительностью земель, м³	состав насаждения
					покрытых лесной растительностью	спелых и перестойных		
1	2	3	4	5	6	7	8	9
Липа	101,7	48	II,1	0,8	250	410	5,2	4ЛП3Е2ОС1Б+ИВД+КЛ
Ива древовидная	2,4	30	II,7	0,9	100	-	3,3	7ИВД2Б1КЛ
Итого мягколиственных	*17794,9*	*59*	*I,8*	*0,7*	*176*	*227*	*2,9*	*5Б3ОС2Е+ОЛС+С+ОЛЧ+ИВД+ЛП*
Всего эксплуатационных	***44254,3***	***57***	***II,1***	***0,7***	***180***	***239***	***3,1***	***3С3Е3Б1ОС+ОЛС+ИВД+ОЛЧ+ЛП***
Всего на лесном участке леса Хозяйство – хвойное								
Сосна	16859,4	67	II,7	0,7	188	230	2,9	8С1Е1Б+ОС+ОЛЧ+ОЛС
Ель	12695,3	48	II,1	0,7	178	305	3,3	6Е1С2Б1ОС+ОЛС+ИВД+ЛП+ОЛЧ
Лиственница	3,0	48	II,0	0,7	160	-	3,3	4Л2С2Е2Б
Кедр	-	-	-	-	-	-	-	-
Итого хвойных	*29557,7*	*59*	*II,4*	*0,7*	*184*	*249*	*3,1*	*5С3Е2Б+ОС+ОЛС+ИВД+ОЛЧ+ЛП*
Хозяйство – мягколиственное								
Береза	15486	59	I,9	0,7	162	209	2,7	6Б2ОС1Е1С+ОЛС+ОЛЧ+ИВД+ЛП
Осина	3042,5	64	I,4	0,7	245	273	3,9	6ОС3Б2Е+ОЛС+ИВД+ЛП+КЛ+С
Ольха серая	519,5	33	II,0	0,7	94	-	2,8	6ОЛС2Б1Е1ОС+ИВД+ОЛЧ+С
Ольха черная	98,2	63	II,6	0,6	190	228	2,9	6ОЛЧ3Б1Е+ОС+ОЛС+С
Липа	101,7	48	II,1	0,8	250	410	5,2	4ЛП3Е2ОС1Б+ИВД+КЛ
Ива древовидная	2,4	30	II,7	0,9	100	-	3,3	7ИВД2Б1КЛ
Итого мягколиственных	*19250,3*	*59*	*I,9*	*0,7*	*174*	*224*	*2,9*	*5Б3ОС2Е+ОЛС+ОЛЧ+ИВД+С*
Всего	**48808,0**	**59**	**II,2**	**0,7**	**180**	**234**	**3,0**	**3С3Е3Б1ОС+ОЛС+ОЛЧ+ИВД+ЛП**

На лесном участке преобладают хвойные, преимущественно среднебонитетные сосновые насаждения, с примесью березы, ели и осины.

2.5. Характеристика имеющихся в границах лесного участка особо охраняемых природных территорий и объектов, планы по их организации, развитию экологических сетей, сохранению объектов биоразнообразия

Особо охраняемые территории выделялись решением малого Совета Тверской области от 22.09.1992 №128 «О корректировке и расширении природно-заповедного фонда области» и распоряжением администрации Тверской области от 20.07.1994 №402-р «О расширении площади особо охраняемых природных территорий области», в соответствии с которыми устанавливались границы и площади следующих особо охраняемых природных территорий и объектов:

- памятники природы:

Озеро Желибье и лесные массивы вокруг него;
Озеро Бельское и лесные массивы вокруг него;
Лесные массивы вдоль реки Шлина;
Бор Серебрянники;
Лесные массивы у оз. Сорокино, оз. Печеное;
Лесные массивы у оз. Волковское;
Лесные массивы у озер Мец и Пучино;
«Войбутская гора»;

- государственные природные заказники:

Болото «Кафтинское»;
Болото «Носово»;
Болото «Фендеряево»;
Болото «Мышники»;
Болото «По л/у Лобынок»;
Болото у д. Коломно;
Болото «Гладкое»;
Болото «Иванковское»;
Прудовое хозяйство «Пуйга»;
Болото «Болдихинское»;
Лесные массивы у оз.Песочное;
Болото «Тверца»;
Болото «Ревенка»;
Болото без названия в лесу;
Лесные массивы у оз. Городня;
Болота у оз. Хутынь и оз. Сорочье;
Болото у оз. Барское;
Болото Федовощи-Заборовское Товское;
Лесные массивы вдоль Вышневолоцкого водохранилища;
Болото «Редушки»;
Водоохранный Лесной массив вдоль р. Чамка;
Болота «Иваньковское»;
Болота «Шубинское»;
Болота «Коростовское»;
Болото у оз.Водонежье и оз. Щучье;
Болота «Мякишево»;
Болота «Сандилово», включая «Луженское», «Русскогорное»;
Болота «Афимьино»;
«Гаврово»;
Болота «Лебединец», «Глуховское», «Волчьи ручьи», Дьяконовское», «Медведковское»;
Болото «Дедово»;
Болота «Борисовское», «Шлинское»;
Лесные массивы в междуречье рек Шлина, Крупица, Лонница;
Болото «Колотовец»;
Болото «Соколье»; Болото «Перерва».

При таксации лесов на лесном участке в 2017-2018гг. на повыдельном уровне были уточнены границы и площади этих территорий, учтенных, как ОЗУЛ:

- особо охранные части государственных природных заказников ***(государственные природные заказники)*** – 5523,8га;

- охранные зоны государственных природных заповедников, национальных парков, природных парков и памятников ***(памятники природы)*** – 402,9га.

В документах лесного планирования (Лесной план) планы по организации особо охраняемых природных территорий и объектов, развитию экологических сетей, сохранению биоразнообразия не приводятся.

2.6. Сведения о наличии редких и находящиеся под угрозой исчезновения видов деревьев, кустарников, лиан и иных лесных растений.

Согласно Лесохозяйственному регламенту и данным таксации лесов 2017-2018гг. в лесных кварталах, в которых расположен лесной участок, не выявлено наличие редких, находящихся под угрозой исчезновения видов деревьев, кустарников, лиан и иных лесных растений.

Таблица 6

(приложение №6 к Составу проекта освоения и порядку его разработки)

Сведения о наличии редких и находящихся под угрозой исчезновения видов деревьев, кустарников, лиан и иных лесных растений.

Наименование лесничества, участкового лесничества	Номер лесного квартала	Перечень выделов	Площадь, га	Вид, порода	Установленные ограничения	Основание для охраны
1	2	3	4	5	6	7
-	-	-	-	-	-	-

В связи с отсутствием информации о наличии на лесном участке редких и находящихся под угрозой исчезновения видов деревьев, кустарников, лиан и иных лесных растений сведения о них в таблице 6 не приводятся.

В случаях их обнаружения в процессе использования лесного участка, Арендатором должны приниматься меры по их сохранению на основе консультаций с местными природоохранными организациями.

2.7. Сведения об обременениях лесного участка.

Лесной участок имеет следующие ограничения прав и обременения: ПАО «Мегафон» - договор аренды от 14.02.2014 №4, срок 49 лет; ООО «Артель» договоры аренды от 31.05.2018 №36 и №39, срок 3 года.

2.8. Прогнозные показатели состояния лесного участка к сроку завершения действия проекта освоения лесов в соответствии с договором аренды лесного участка.

Таблица 7

(приложение №7 к Составу проекта освоения и порядку его разработки)

Прогнозные показатели состояния лесного участка к сроку завершения действия проекта в соответствии с договором аренды лесного участка.

На дату	Общая площадь, га)	Лесные земли, всего (га)	в том числе покрытые лесной растительностью (га)
1	2	3	4
Заключения договора	-	-	-
Завершения работы проекта	-	-	-

В связи с тем, что настоящий Проект разработан на срок действия Лесохозяйственного регламента, в соответствии с п.6 Порядка сведения о прогнозных показателях в таблице 7 не приводятся.

3. СОЗДАНИЕ ЛЕСНОЙ ИНФРАСТРУКТУРЫ.

В соответствии с Договором и материалами лесоустройства в состав лесного участка входят лесные и нелесные земли, часть которых являются существующими объектами лесной инфраструктуры.

Проектирование размещения объектов лесной инфраструктуры осуществлялось в соответствии с видом разрешенного использования и целью предоставления лесного участка на основании Лесохозяйственного регламента в части, касающейся обязательств Арендатора по выполнению мероприятий по охране лесов от пожаров, а также создания на лесном участке *временных лесных дорог* для вывозки заготовленной древесины с мест заготовки и для лесохозяйственных целей (охраны, защиты и воспроизводства лесов).

Сведения о существующих и проектируемых объектах лесной инфраструктуры на лесном участке приведены в таблице 8, при этом в графе 1 наименование объектов лесной инфраструктуры приведено в соответствии с Перечнем объектов лесной инфраструктуры для защитных лесов, эксплуатационных лесов и резервных лесов, утвержденным распоряжением Правительства Российской Федерации от 17.07.2012 №1283-р *(далее - Перечень объектов лесной инфраструктуры)*.

Таблица 8

(приложение №8 к Составу проекта освоения и порядку его разработки)

Характеристика существующих и проектируемых объектов лесной инфраструктуры на лесном участке

Наименование объекта	Лесничество, участковое лесничество	№ квартала	№ выдела	Площадь объекта, га	Протяженность объекта, км	Характеристика объекта	Проектируемые мероприятия	Год проведения
1	2	3	4	5	6	7	8	9
Существующие объекты								
Лесная дорога	Фировское, Есеновическое (Есеновическое)	1	8	1,2000	0,5000	ширина 20м, удовл.	-	-
Лесная дорога	Фировское, Есеновическое (Есеновическое)	1	9	0,2000	0,4000	ширина 4м, удовл.	-	-
Лесная дорога	Фировское, Есеновическое (Есеновическое)	2	7	2,2000	1,1000	ширина 20м, удовл.	-	-
Лесная дорога	Фировское, Есеновическое (Есеновическое)	2	18	0,2000	0,6000	ширина 4м, удовл.	-	-
Квартальная просека	Фировское, Есеновическое (Есеновическое)	2	19	0,2000	0,8000	ширина 2м, чистая	-	-
Лесная дорога	Фировское, Есеновическое (Есеновическое)	3	9	0,2000	0,6000	ширина 4м, неуд.	-	-
Квартальная просека	Фировское, Есеновическое (Есеновическое)	3	11	0,3000	1,6000	ширина 2м, заросшая	Расчистка	2019-2028
Квартальная просека	Фировское, Есеновическое (Есеновическое)	4	7	0,4000	2,0000	ширина 2м, заросшая	Расчистка	2019-2028
Лесная дорога	Фировское, Есеновическое (Есеновическое)	4	8	0,2000	0,5000	ширина 4м, неуд.	-	-
Квартальная просека	Фировское, Есеновическое (Есеновическое)	5	12	0,4000	2,2000	ширина 2м, заросшая	Разрубка	2019-2028
Лесная дорога	Фировское, Есеновическое (Есеновическое)	6	9	0,1000	0,3000	ширина 4м, неуд.	-	-
Квартальная просека	Фировское, Есеновическое (Есеновическое)	6	11	0,5000	2,4000	ширина 2м, заросшая	Разрубка	2019-2028
Квартальная просека	Фировское, Есеновическое (Есеновическое)	7	17	0,3000	1,7000	ширина 2м, заросшая	Разрубка	2019-2028
Лесная дорога	Фировское, Есеновическое (Есеновическое)	8	8	0,3000	0,7000	ширина 4м, неуд.	-	-

Наименование объекта	Лесничество, участковое лесничество	№ квартала	№ выдела	Площадь объекта, га	Протяженность объекта, км	Характеристика объекта	Проектируемые мероприятия	Год проведения
1	2	3	4	5	6	7	8	9
Квартальная просека	Фировское, Есеновическое (Есеновическое)	8	10	0,3000	1,5000	ширина 2м, заросшая	Разрубка	2019-2028
Квартальная просека	Фировское, Есеновическое (Есеновическое)	9	19	0,2000	0,9000	ширина 2м, заросшая	Расчистка	2019-2028
Лесная дорога	Фировское, Есеновическое (Есеновическое)	10	19	0,6000	1,6000	ширина 4м, неуд.	-	-
Квартальная просека	Фировское, Есеновическое (Есеновическое)	10	22	0,3000	1,3000	ширина 2м, чистая	-	-
Квартальная просека	Фировское, Есеновическое (Есеновическое)	11	31	0,8000	4,0000	ширина 2м, заросшая	Расчистка	2019-2028
Квартальная просека	Фировское, Есеновическое (Есеновическое)	12	41	0,7000	3,5000	ширина 2м, заросшая	Расчистка	2019-2028
Квартальная просека	Фировское, Есеновическое (Есеновическое)	13	17	0,5000	2,7000	ширина 2м, заросшая	Расчистка	2019-2028
Квартальная просека	Фировское, Есеновическое (Есеновическое)	14	22	0,7000	3,5000	ширина 2м, заросшая	Расчистка	2019-2028
Квартальная просека	Фировское, Есеновическое (Есеновическое)	15	21	0,7000	3,4000	ширина 2м, заросшая	Разрубка	2019-2028
Лесная дорога	Фировское, Есеновическое (Есеновическое)	16	27	0,5000	1,8000	ширина 3м, неуд.	-	-
Квартальная просека	Фировское, Есеновическое (Есеновическое)	16	30	0,7000	3,7000	ширина 2м, заросшая	Разрубка	2019-2028
Лесная дорога	Фировское, Есеновическое (Есеновическое)	17	19	3,0000	1,5000	ширина 20м, удовл.	-	-
Лесная дорога	Фировское, Есеновическое (Есеновическое)	17	21	0,5000	1,2000	ширина 4м, удовл.	-	-
Квартальная просека	Фировское, Есеновическое (Есеновическое)	17	22	0,7000	3,4000	ширина 2м, заросшая	Расчистка	2019-2028
Лесная дорога	Фировское, Есеновическое (Есеновическое)	18	29	0,5000	1,7000	ширина 3м, неуд.	-	-
Квартальная просека	Фировское, Есеновическое (Есеновическое)	18	30	0,6000	3,2000	ширина 2м, заросшая	Расчистка	2019-2028
Лесная дорога	Фировское, Есеновическое (Есеновическое)	22	22	2,3000	1,3000	ширина 20м, удовл.	Разрубка	2019-2028
Лесная дорога	Фировское, Есеновическое (Есеновическое)	22	31	0,1000	0,1000	ширина 20м, удовл.	-	-
Лесная дорога	Фировское, Есеновическое (Есеновическое)	22	32	0,4000	0,2000	ширина 20м, удовл.	-	-
Лесная дорога	Фировское, Есеновическое (Есеновическое)	22	33	0,1000	0,1000	ширина 20м, удовл.	-	-
Лесная дорога	Фировское, Есеновическое (Есеновическое)	22	34	0,5000	0,2000	ширина 20м, удовл.	-	-
Квартальная просека	Фировское, Есеновическое (Есеновическое)	22	37	0,3000	1,6000	ширина 2м, заросшая	Расчистка	2019-2028
Лесная дорога	Фировское, Есеновическое (Есеновическое)	22	38	0,5000	1,2000	ширина 4м, неуд.	-	-
Лесная дорога	Фировское, Есеновическое (Есеновическое)	23	10	3,0000	2,0000	ширина 15м, удовл.	-	-
Квартальная просека	Фировское, Есеновическое (Есеновическое)	23	15	0,3000	1,4000	ширина 2м, заросшая	Разрубка	2019-2028
Лесная дорога	Фировское, Есеновическое (Есеновическое)	24	20	0,2000	0,5000	ширина 3.5м, неуд.	-	-
Квартальная просека	Фировское, Есеновическое (Есеновическое)	24	23	0,5000	2,4000	ширина 2м, заросшая	Разрубка	2019-2028
Лесная дорога	Фировское, Есеновическое (Есеновическое)	25	13	1,7000	1,1000	ширина 15м, неуд.	-	-
Лесная дорога	Фировское, Есеновическое (Есеновическое)	25	19	0,3000	0,2000	ширина 15м, неуд.	-	-
Лесная дорога	Фировское, Есеновическое (Есеновическое)	25	20	1,0000	0,7000	ширина 15м, неуд.	-	-
Лесная дорога	Фировское, Есеновическое (Есеновическое)	25	21	0,3000	0,9000	ширина 3.5м, неуд.	-	-
Квартальная просека	Фировское, Есеновическое (Есеновическое)	25	23	0,6000	3,0000	ширина 2м, заросшая	Расчистка	2019-2028
Лесная дорога	Фировское, Есеновическое (Есеновическое)	26	15	3,1000	2,1000	ширина 15м, неуд.	-	-
Квартальная просека	Фировское, Есеновическое (Есеновическое)	26	17	0,6000	3,1000	ширина 4.5м, заросшая	Расчистка	2019-2028

Наименование объекта	Лесничество, участковое лесничество	№ квартала	№ вы-дела	Площадь объекта, га	Протяженность объекта, км	Характеристика объекта	Проектируемые мероприятия	Год проведения
1	2	3	4	5	6	7	8	9
Лесная дорога	Фировское, Есеновическое (Есеновическое)	26	18	0,5000	1,1000	ширина 4.5м, неуд.	-	-
Лесная дорога	Фировское, Есеновическое (Есеновическое)	27	23	3,3000	2,1000	ширина 15м, неуд.	-	-
Квартальная просека	Фировское, Есеновическое (Есеновическое)	27	25	0,6000	3,0000	ширина 2м,	Расчистка	2019-2028
Квартальная просека	Фировское, Есеновическое (Есеновическое)	28	32	0,6000	3,2000	ширина 2м, заросшая	Расчистка	2019-2028
Квартальная просека	Фировское, Есеновическое (Есеновическое)	31	25	0,5000	2,7000	ширина 2м, заросшая	Разрубка	2019-2028
Лесная дорога	Фировское, Есеновическое (Есеновическое)	32	15	1,0000	0,5000	ширина 20м, неуд.	-	-
Лесная дорога	Фировское, Есеновическое (Есеновическое)	32	18	0,3000	0,1000	ширина 20м, неуд.	-	-
Лесная дорога	Фировское, Есеновическое (Есеновическое)	32	23	0,2000	0,1000	ширина 20м, неуд.	-	-
Лесная дорога	Фировское, Есеновическое (Есеновическое)	32	24	0,3000	0,7000	ширина 4м, неуд.	-	-
Квартальная просека	Фировское, Есеновическое (Есеновическое)	32	26	0,6000	3,1000	ширина 2м, заросшая	Расчистка	2019-2028
Лесная дорога	Фировское, Есеновическое (Есеновическое)	33	6	4,6000	2,2000	ширина 20м, неуд.	Разрубка	2019-2028
Квартальная просека	Фировское, Есеновическое (Есеновическое)	33	11	0,6000	3,2000	ширина 2м, заросшая	Расчистка	2019-2028
Квартальная просека	Фировское, Есеновическое (Есеновическое)	34	36	0,6000	3,1000	ширина 2м, заросшая	Расчистка	2019-2028
Квартальная просека	Фировское, Есеновическое (Есеновическое)	35	28	0,6000	3,1000	ширина 2м, заросшая	Расчистка	2019-2028
Квартальная просека	Фировское, Есеновическое (Есеновическое)	36	18	0,6000	3,0000	ширина 2м, заросшая	Расчистка	2019-2028
Лесная дорога	Фировское, Есеновическое (Есеновическое)	37	1	6,4000	4,2000	ширина 15м, неуд.	-	-
Квартальная просека	Фировское, Есеновическое (Есеновическое)	37	29	0,4000	2,1000	ширина 2м, заросшая	Расчистка	2019-2028
Лесная дорога	Фировское, Есеновическое (Есеновическое)	37	30	0,3000	0,8000	ширина 3.5м, неуд.	-	-
Квартальная просека	Фировское, Есеновическое (Есеновическое)	40	25	0,6000	3,0000	ширина 2м, заросшая	Расчистка	2019-2028
Лесная дорога	Фировское, Есеновическое (Есеновическое)	40	26	0,5000	1,2000	ширина 4.5м, неуд.	-	-
Квартальная просека	Фировское, Есеновическое (Есеновическое)	41	15	0,6000	3,0000	ширина 2м, заросшая	Расчистка	2019-2028
Квартальная просека	Фировское, Есеновическое (Есеновическое)	42	29	0,6000	3,2000	ширина 2м, заросшая	Разрубка	2019-2028
Лесная дорога	Фировское, Есеновическое (Есеновическое)	42	30	0,1000	0,4000	ширина 3м, неуд.	-	-
Лесная дорога	Фировское, Есеновическое (Есеновическое)	43	24	0,2000	0,4000	ширина 4м, удовл.	-	-
Квартальная просека	Фировское, Есеновическое (Есеновическое)	43	26	0,8000	4,1000	ширина 2м, заросшая	Расчистка	2019-2028
Квартальная просека	Фировское, Есеновическое (Есеновическое)	44	19	0,8000	4,2000	ширина 2м, заросшая	Расчистка	2019-2028
Лесная дорога	Фировское, Есеновическое (Есеновическое)	45	29	0,8000	2,1000	ширина 4м, неуд.	-	-
Квартальная просека	Фировское, Есеновическое (Есеновическое)	45	32	0,8000	4,1000	ширина 2м, заросшая	Расчистка	2019-2028
Квартальная просека	Фировское, Есеновическое (Есеновическое)	47	16	0,3000	1,3000	ширина 2м, заросшая	Разрубка	2019-2028
Квартальная просека	Фировское, Есеновическое (Есеновическое)	48	15	0,5000	2,6000	ширина 2м, заросшая	Расчистка	2019-2028
Квартальная просека	Фировское, Есеновическое (Есеновическое)	49	12	0,2000	1,2000	ширина 2м, чистая	-	-
Квартальная просека	Фировское, Есеновическое (Есеновическое)	50	16	0,2000	1,2000	ширина 2м, чистая	-	-
Лесная дорога	Фировское, Есеновическое (Есеновическое)	51	8	0,1000	0,1000	ширина 15м, удовл.	-	-
Лесная дорога	Фировское, Есеновическое (Есеновическое)	51	10	0,4000	1,1000	ширина 4м, неуд.	-	-

Наименование объекта	Лесничество, участковое лесничество	№ квартала	№ выдела	Площадь объекта, га	Протяженность объекта, км	Характеристика объекта	Проектируемые мероприятия	Год проведения
1	2	3	4	5	6	7	8	9
Квартальная просека	Фировское, Есеновическое (Есеновическое)	51	13	0,5000	2,5000	ширина 2м, чистая	-	-
Квартальная просека	Фировское, Есеновическое (Есеновическое)	52	27	0,8000	3,8000	ширина 2м, заросшая	Расчистка	2019-2028
Лесная дорога	Фировское, Есеновическое (Есеновическое)	53	8	3,2000	1,4000	ширина 20м, неуд.	Разрубка	2019-2028
Квартальная просека	Фировское, Есеновическое (Есеновическое)	53	11	0,7000	3,7000	ширина 2м, заросшая	Разрубка	2019-2028
Квартальная просека	Фировское, Есеновическое (Есеновическое)	54	14	0,3000	1,3000	ширина 2м, заросшая	Разрубка	2019-2028
Лесная дорога	Фировское, Есеновическое (Есеновическое)	54	15	0,1000	0,2000	ширина 4м, неуд.	-	-
Лесная дорога	Фировское, Есеновическое (Есеновическое)	55	10	1,4000	1,4000	ширина 10м, неуд.	-	-
Лесная дорога	Фировское, Есеновическое (Есеновическое)	55	14	0,3000	0,8000	ширина 4м, неуд.	-	-
Квартальная просека	Фировское, Есеновическое (Есеновическое)	55	17	0,5000	2,7000	ширина 2м, заросшая	Разрубка	2019-2028
Лесная дорога	Фировское, Есеновическое (Есеновическое)	56	6	0,8000	0,8000	ширина 10м, неуд.	-	-
Квартальная просека	Фировское, Есеновическое (Есеновическое)	56	17	0,4000	2,2000	ширина 2м, заросшая	Разрубка	2019-2028
Лесная дорога	Фировское, Есеновическое (Есеновическое)	57	9	2,2000	2,2000	ширина 10м, неуд.	-	-
Квартальная просека	Фировское, Есеновическое (Есеновическое)	57	31	0,8000	3,8000	ширина 2м, заросшая	Расчистка	2019-2028
Лесная дорога	Фировское, Есеновическое (Есеновическое)	58	11	2,3000	2,3000	ширина 10м, неуд.	-	-
Лесная дорога	Фировское, Есеновическое (Есеновическое)	58	19	0,7000	0,7000	ширина 10м, неуд.	-	-
Лесная дорога	Фировское, Есеновическое (Есеновическое)	58	35	0,4000	0,4000	ширина 10м, неуд.	-	-
Квартальная просека	Фировское, Есеновическое (Есеновическое)	58	39	0,8000	4,3000	ширина 2м, заросшая	Разрубка	2019-2028
Лесная дорога	Фировское, Есеновическое (Есеновическое)	59	17	4,6000	3,1000	ширина 15м, удовл.	-	-
Квартальная просека	Фировское, Есеновическое (Есеновическое)	59	39	0,9000	4,5000	ширина 2м, заросшая	Расчистка	2019-2028
Лесная дорога	Фировское, Есеновическое (Есеновическое)	60	12	1,3000	0,7000	ширина 15м, удовл.	-	-
Лесная дорога	Фировское, Есеновическое (Есеновическое)	60	20	0,4000	1,0000	ширина 4м, неуд.	-	-
Квартальная просека	Фировское, Есеновическое (Есеновическое)	60	22	0,8000	4,1000	ширина 2м, заросшая	Расчистка	2019-2028
Квартальная просека	Фировское, Есеновическое (Есеновическое)	61	13	0,3000	1,6000	ширина 2м, заросшая	Разрубка	2019-2028
Квартальная просека	Фировское, Есеновическое (Есеновическое)	62	34	0,4000	1,9000	ширина 2м, заросшая	Разрубка	2019-2028
Лесная дорога	Фировское, Есеновическое (Есеновическое)	62	35	0,6000	1,6000	ширина 4м, неуд.	-	-
Лесная дорога	Фировское, Есеновическое (Есеновическое)	63	32	0,2000	0,1000	ширина 10м, неуд.	-	-
Лесная дорога	Фировское, Есеновическое (Есеновическое)	63	34	2,2000	2,3000	ширина 10м, неуд.	-	-
Лесная дорога	Фировское, Есеновическое (Есеновическое)	63	40	0,1000	0,1000	ширина 10м, неуд.	-	-
Лесная дорога	Фировское, Есеновическое (Есеновическое)	63	41	2,0000	5,1000	ширина 4м, неуд.	-	-
Квартальная просека	Фировское, Есеновическое (Есеновическое)	63	44	0,4000	2,0000	ширина 2м, заросшая	Расчистка	2019-2028
Лесная дорога	Фировское, Есеновическое (Есеновическое)	64	18	2,5000	2,6000	ширина 10м, неуд.	-	-
Лесная дорога	Фировское, Есеновическое (Есеновическое)	64	25	2,7000	0,3000	ширина 10м, неуд.	-	-
Лесная дорога	Фировское, Есеновическое (Есеновическое)	64	27	0,4000	0,4000	ширина 10м, неуд.	-	-
Квартальная просека	Фировское, Есеновическое (Есеновическое)	64	29	0,2000	1,2000	ширина 2м, заросшая	Расчистка	2019-2028

Наименование объекта	Лесничество, участковое лесничество	№ квартала	№ выдела	Площадь объекта, га	Протяженность объекта, км	Характеристика объекта	Проектируемые мероприятия	Год проведения
1	2	3	4	5	6	7	8	9
Лесная дорога	Фировское, Есеновическое (Есеновическое)	65	16	2,2000	2,2000	ширина 10м, неуд.	-	-
Лесная дорога	Фировское, Есеновическое (Есеновическое)	65	35	0,7000	2,2000	ширина 3м, неуд.	-	-
Квартальная просека	Фировское, Есеновическое (Есеновическое)	65	37	0,5000	2,5000	ширина 2м, заросшая	Расчистка	2019-2028
Квартальная просека	Фировское, Есеновическое (Есеновическое)	66	37	0,8000	4,0000	ширина 2м, заросшая	Расчистка	2019-2028
Лесная дорога	Фировское, Есеновическое (Есеновическое)	66	39	0,4000	1,1000	ширина 4м, неуд.	-	-
Лесная дорога	Фировское, Есеновическое (Есеновическое)	67	18	1,3000	1,4000	ширина 10м, неуд.	Разрубка	2019-2028
Лесная дорога	Фировское, Есеновическое (Есеновическое)	67	20	0,4000	0,4000	ширина 10м, неуд.	Разрубка	2019-2028
Лесная дорога	Фировское, Есеновическое (Есеновическое)	67	21	0,4000	5,0000	ширина 1м, неуд.	-	-
Квартальная просека	Фировское, Есеновическое (Есеновическое)	67	24	0,9000	4,8000	ширина 2м, заросшая	Расчистка	2019-2028
Лесная дорога	Фировское, Есеновическое (Есеновическое)	68	7	6,5000	6,5000	ширина 10м, неуд.	-	-
Лесная дорога	Фировское, Есеновическое (Есеновическое)	68	16	1,3000	3,3000	ширина 4м, неуд.	-	-
Квартальная просека	Фировское, Есеновическое (Есеновическое)	68	19	1,0000	5,2000	ширина 2м, заросшая	Расчистка	2019-2028
Лесная дорога	Фировское, Есеновическое (Есеновическое)	69	2	0,5000	0,2000	ширина 20м, неуд.	-	-
Квартальная просека	Фировское, Есеновическое (Есеновическое)	69	23	0,8000	4,1000	ширина 2м, заросшая	Расчистка	2019-2028
Лесная дорога	Фировское, Есеновическое (Есеновическое)	69	24	0,7000	1,8000	ширина 4м, неуд.	-	-
Квартальная просека	Фировское, Есеновическое (Есеновическое)	70	17	0,5000	2,5000	ширина 2м, заросшая	Расчистка	2019-2028
Лесная дорога	Фировское, Есеновическое (Есеновическое)	70	18	0,9000	2,4000	ширина 4м, неуд.	-	-
Лесная дорога	Фировское, Есеновическое (Есеновическое)	71	14	0,6000	1,6000	ширина 3.5м, неуд.	-	-
Квартальная просека	Фировское, Есеновическое (Есеновическое)	71	16	0,4000	2,2000	ширина 2м, чистая	-	-
Лесная дорога	Фировское, Есеновическое (Есеновическое)	72	11	0,4000	1,3000	ширина 3м, неуд.	-	-
Квартальная просека	Фировское, Есеновическое (Есеновическое)	72	13	0,4000	2,2000	ширина 2м, заросшая	Расчистка	2019-2028
Лесная дорога	Фировское, Есеновическое (Есеновическое)	73	6	3,6000	3,4000	ширина 10м, неуд.	-	-
Лесная дорога	Фировское, Есеновическое (Есеновическое)	73	15	1,1000	1,2000	ширина 10м, неуд.	-	-
Лесная дорога	Фировское, Есеновическое (Есеновическое)	73	21	0,2000	0,2000	ширина 10м, неуд.	-	-
Квартальная просека	Фировское, Есеновическое (Есеновическое)	73	25	0,6000	3,0000	ширина 2м, заросшая	Расчистка	2019-2028
Квартальная просека	Фировское, Есеновическое (Есеновическое)	74	28	0,6000	3,2000	ширина 2м, заросшая	Расчистка	2019-2028
Лесная дорога	Фировское, Есеновическое (Есеновическое)	75	23	0,5000	1,2000	ширина 4м, неуд.	-	-
Квартальная просека	Фировское, Есеновическое (Есеновическое)	75	25	0,7000	3,8000	ширина 2м, заросшая	Расчистка	2019-2028
Квартальная просека	Фировское, Есеновическое (Есеновическое)	76	14	0,9000	4,6000	ширина 2м, заросшая	Расчистка	2019-2028
Квартальная просека	Фировское, Есеновическое (Есеновическое)	77	28	0,8000	4,0000	ширина 2м, заросшая	Разрубка	2019-2028
Лесная дорога	Фировское, Есеновическое (Есеновическое)	77	29	0,8000	2,0000	ширина 4м, неуд.	-	-
Квартальная просека	Фировское, Есеновическое (Есеновическое)	78	14	0,1000	0,5000	ширина 2м, чистая	-	-
Лесная дорога	Фировское, Есеновическое (Есеновическое)	79	7	0,4000	1,0000	ширина 4м, неуд.	-	-
Квартальная просека	Фировское, Есеновическое (Есеновическое)	79	9	0,4000	2,1000	ширина 2м, чистая	-	-

Наименование объекта	Лесничество, участковое лесничество	№ квартала	№ выдела	Площадь объекта, га	Протяженность объекта, км	Характеристика объекта	Проектируемые мероприятия	Год проведения
1	2	3	4	5	6	7	8	9
Лесная дорога	Фировское, Есеновическое (Есеновическое)	80	11	0,4000	1,0000	ширина 4м, неуд.	-	-
Квартальная просека	Фировское, Есеновическое (Есеновическое)	80	13	0,5000	2,8000	ширина 2м, заросшая	Расчистка	2019-2028
Лесная дорога	Фировское, Есеновическое (Есеновическое)	81	17	2,5000	2,1000	ширина 10м, неуд.	-	-
Лесная дорога	Фировское, Есеновическое (Есеновическое)	81	18	0,5000	1,2000	ширина 4м, неуд.	-	-
Квартальная просека	Фировское, Есеновическое (Есеновическое)	81	20	0,6000	3,2000	ширина 2м, заросшая	Расчистка	2019-2028
Квартальная просека	Фировское, Есеновическое (Есеновическое)	82	15	0,8000	4,3000	ширина 2м, заросшая	Разрубка	2019-2028
Квартальная просека	Фировское, Есеновическое (Есеновическое)	83	28	0,7000	3,7000	ширина 2м, заросшая	Расчистка	2019-2028
Квартальная просека	Фировское, Есеновическое (Есеновическое)	84	24	0,8000	4,0000	ширина 2м, заросшая	Расчистка	2019-2028
Квартальная просека	Фировское, Есеновическое (Есеновическое)	85	26	0,8000	4,4000	ширина 2м, заросшая	Расчистка	2019-2028
Квартальная просека	Фировское, Есеновическое (Есеновическое)	86	18	0,6000	3,1000	ширина 2м, заросшая	Расчистка	2019-2028
Лесная дорога	Фировское, Есеновическое (Есеновическое)	87	15	3,0000	2,0000	ширина 15м, неуд.	-	-
Квартальная просека	Фировское, Есеновическое (Есеновическое)	87	17	0,8000	3,9000	ширина 2м, заросшая	Расчистка	2019-2028
Лесная дорога	Фировское, Есеновическое (Есеновическое)	88	16	2,1000	1,4000	ширина 15м, неуд.	-	-
Квартальная просека	Фировское, Есеновическое (Есеновическое)	88	17	0,7000	3,3000	ширина 2м, заросшая	Расчистка	2019-2028
Лесная дорога	Фировское, Есеновическое (Есеновическое)	89	9	2,2000	1,0000	ширина 20м, удовл.	-	-
Квартальная просека	Фировское, Есеновическое (Есеновическое)	89	11	0,6000	3,1000	ширина 2м, заросшая	Расчистка	2019-2028
Лесная дорога	Фировское, Есеновическое (Есеновическое)	90	14	1,0000	0,5000	ширина 20м, неуд.	-	-
Лесная дорога	Фировское, Есеновическое (Есеновическое)	90	17	0,8000	0,4000	ширина 20м, неуд.	-	-
Лесная дорога	Фировское, Есеновическое (Есеновическое)	90	21	0,2000	0,1000	ширина 20м, неуд.	-	-
Лесная дорога	Фировское, Есеновическое (Есеновическое)	90	22	0,4000	0,9000	ширина 4.5м, неуд.	-	-
Квартальная просека	Фировское, Есеновическое (Есеновическое)	90	24	0,6000	3,1000	ширина 2м, заросшая	Расчистка	2019-2028
Лесная дорога	Фировское, Есеновическое (Есеновическое)	91	13	1,7000	1,0000	ширина 20м, удовл.	-	-
Лесная дорога	Фировское, Есеновическое (Есеновическое)	91	16	0,4000	0,2000	ширина 20м, удовл.	-	-
Квартальная просека	Фировское, Есеновическое (Есеновическое)	91	22	0,6000	3,0000	ширина 2м,	Расчистка	2019-2028
Лесная дорога	Фировское, Есеновическое (Есеновическое)	92	19	2,7000	1,2000	ширина 20м, удовл.	-	-
Лесная дорога	Фировское, Есеновическое (Есеновическое)	92	20	0,5000	1,2000	ширина 4.5м, неуд.	-	-
Квартальная просека	Фировское, Есеновическое (Есеновическое)	92	22	0,6000	3,2000	ширина 2м, заросшая	Расчистка	2019-2028
Лесная дорога	Фировское, Есеновическое (Есеновическое)	93	18	2,0000	1,1000	ширина 20м, удовл.	-	-
Квартальная просека	Фировское, Есеновическое (Есеновическое)	93	21	0,3000	1,6000	ширина 2м,	Расчистка	2019-2028
Квартальная просека	Фировское, Есеновическое (Есеновическое)	94	16	0,6000	3,3000	ширина 2м, заросшая	Расчистка	2019-2028
Лесная дорога	Фировское, Есеновическое (Есеновическое)	94	17	0,1000	0,5000	ширина 3м, неуд.	-	-
Лесная дорога	Фировское, Есеновическое (Есеновическое)	95	20	0,1000	0,1000	ширина 20м, удовл.	-	-
Квартальная просека	Фировское, Есеновическое (Есеновическое)	95	24	0,3000	1,7000	ширина 2м, заросшая	Разрубка	2019-2028
Лесная дорога	Фировское, Есеновическое (Есеновическое)	96	7	0,2000	0,7000	ширина 3м, неуд.	-	-

Наименование объекта	Лесничество, участковое лесничество	№ квартала	№ выдела	Площадь объекта, га	Протяженность объекта, км	Характеристика объекта	Проектируемые мероприятия	Год проведения
1	2	3	4	5	6	7	8	9
Квартальная просека	Фировское, Есеновическое (Есеновическое)	96	9	0,3000	1,3000	ширина 2м, заросшая	Разрубка	2019-2028
Квартальная просека	Фировское, Есеновическое (Есеновическое)	97	19	0,2000	1,5000	ширина 2м, заросшая	Разрубка	2019-2028
Лесная дорога	Фировское, Есеновическое (Есеновическое)	98	39	0,4000	1,0000	ширина 4м, неуд.	-	-
Квартальная просека	Фировское, Есеновическое (Есеновическое)	98	40	0,5000	2,8000	ширина 2м, заросшая	Расчистка	2019-2028
Лесная дорога	Фировское, Есеновическое (Есеновическое)	99	16	0,5000	1,2000	ширина 4м, неуд.	-	-
Квартальная просека	Фировское, Есеновическое (Есеновическое)	99	18	0,7000	3,2000	ширина 2м,	Расчистка	2019-2028
Квартальная просека	Фировское, Есеновическое (Есеновическое)	100	24	0,6000	3,2000	ширина 2м, заросшая	Расчистка	2019-2028
Лесная дорога	Фировское, Есеновическое (Есеновическое)	100	25	0,9000	2,2000	ширина 4м, неуд.	-	-
Квартальная просека	Фировское, Есеновическое (Есеновическое)	101	22	0,7000	3,4000	ширина 2м,	-	-
Лесная дорога	Фировское, Есеновическое (Есеновическое)	101	23	0,4000	1,0000	ширина 4м, неуд.	-	-
Лесная дорога	Фировское, Есеновическое (Есеновическое)	102	6	1,5000	0,7000	ширина 20м, удовл.	-	-
Лесная дорога	Фировское, Есеновическое (Есеновическое)	102	30	0,2000	0,5000	ширина 4м, неуд.	-	-
Квартальная просека	Фировское, Есеновическое (Есеновическое)	102	32	0,6000	3,0000	ширина 2м, заросшая	Расчистка	2019-2028
Квартальная просека	Фировское, Есеновическое (Есеновическое)	103	25	0,5000	2,7000	ширина 2м, заросшая	Расчистка	2019-2028
Лесная дорога	Фировское, Есеновическое (Есеновическое)	104	23	0,9000	2,2000	ширина 4м, неуд.	-	-
Квартальная просека	Фировское, Есеновическое (Есеновическое)	104	25	1,0000	5,0000	ширина 2м, заросшая	Расчистка	2019-2028
Лесная дорога	Фировское, Есеновическое (Есеновическое)	105	32	0,4000	1,0000	ширина 4м, неуд.	-	-
Квартальная просека	Фировское, Есеновическое (Есеновическое)	105	34	1,0000	5,1000	ширина 2м, заросшая	Расчистка	2019-2028
Лесная дорога	Фировское, Есеновическое (Есеновическое)	106	27	0,3000	0,7000	ширина 4м, неуд.	-	-
Квартальная просека	Фировское, Есеновическое (Есеновическое)	106	28	1,0000	5,3000	ширина 2м, заросшая	Расчистка	2019-2028
Лесная дорога	Фировское, Есеновическое (Есеновическое)	107	23	0,5000	1,2000	ширина 4м, неуд.	-	-
Квартальная просека	Фировское, Есеновическое (Есеновическое)	107	24	1,0000	5,2000	ширина 2м, заросшая	Расчистка	2019-2028
Лесная дорога	Фировское, Есеновическое (Есеновическое)	109	24	0,7000	1,9000	ширина 4м, неуд.	-	-
Квартальная просека	Фировское, Есеновическое (Есеновическое)	109	27	0,5000	2,5000	ширина 2м, заросшая	Расчистка	2019-2028
Лесная дорога	Фировское, Есеновическое (Есеновическое)	110	28	0,7000	2,1000	ширина 3.5м, неуд.	-	-
Квартальная просека	Фировское, Есеновическое (Есеновическое)	110	31	0,8000	3,9000	ширина 2м, заросшая	Разрубка	2019-2028
Квартальная просека	Фировское, Есеновическое (Есеновическое)	111	31	0,7000	3,7000	ширина 2м, заросшая	Расчистка	2019-2028
Квартальная просека	Фировское, Есеновическое (Есеновическое)	112	28	0,7000	3,4000	ширина 2м, заросшая	Расчистка	2019-2028
Лесная дорога	Фировское, Есеновическое (Есеновическое)	112	29	0,7000	1,9000	ширина 4м, неуд.	-	-
Лесная дорога	Фировское, Заборовское (Заборовское)	25	49	0,4000	1,3000	ширина 3м, неуд.	-	-
Квартальная просека	Фировское, Заборовское (Заборовское)	25	51	0,6000	3,0000	ширина 2м, чистая	-	-
Квартальная просека	Фировское, Заборовское (Заборовское)	26	33	0,3000	1,3000	ширина 2м, чистая	-	-
Лесная дорога	Фировское, Заборовское (Заборовское)	26	35	0,2000	0,7000	ширина 3м, неуд.	-	-
Противопожарный разрыв	Фировское, Заборовское (Заборовское)	27	16	1,8000	2,0000	ширина 10м, заросшая	Разрубка	2019-2028

Наименование объекта	Лесничество, участковое лесничество	№ квартала	№ выдела	Площадь объекта, га	Протяженность объекта, км	Характеристика объекта	Проектируемые мероприятия	Год проведения
1	2	3	4	5	6	7	8	9
Противопожарный разрыв	Фировское, Заборовское (Заборовское)	27	42	0,2000	0,2000	ширина:10, заросшая	Разрубка	2019-2028
Лесная дорога	Фировское, Заборовское (Заборовское)	27	44	0,7000	2,4000	ширина 3м, неуд.	-	-
Квартальная просека	Фировское, Заборовское (Заборовское)	27	45	0,3000	1,7000	ширина 2м, заросшая	Расчистка	2019-2028
Квартальная просека	Фировское, Заборовское (Заборовское)	28	26	0,5000	2,7000	ширина 2м, чистая	-	-
Квартальная просека	Фировское, Заборовское (Заборовское)	29	18	0,5000	2,6000	ширина 2м, чистая	-	-
Лесная дорога	Фировское, Заборовское (Заборовское)	36	40	0,4000	1,4000	ширина 3м, неуд.	-	-
Квартальная просека	Фировское, Заборовское (Заборовское)	36	42	0,4000	2,0000	ширина 2м, заросшая	-	-
Противопожарный разрыв	Фировское, Заборовское (Заборовское)	37	33	1,7000	1,7000	ширина 10м, заросшая	Разрубка	2019-2028
Лесная дорога	Фировское, Заборовское (Заборовское)	37	37	0,2000	0,8000	ширина 3м, неуд.	-	-
Квартальная просека	Фировское, Заборовское (Заборовское)	37	38	0,3000	1,6000	ширина 2м, заросшая	Расчистка	2019-2028
Лесная дорога	Фировское, Заборовское (Заборовское)	38	30	0,4000	1,3000	ширина 3м, удовл.	-	-
Квартальная просека	Фировское, Заборовское (Заборовское)	38	31	0,4000	2,2000	ширина 2м, заросшая	Расчистка	2019-2028
Лесная дорога	Фировское, Заборовское (Заборовское)	39	24	0,3000	1,0000	ширина 3м, неуд.	-	-
Квартальная просека	Фировское, Заборовское (Заборовское)	39	25	0,4000	2,0000	ширина 2м, заросшая	Расчистка	2019-2028
Квартальная просека	Фировское, Заборовское (Заборовское)	40	21	0,3000	1,0000	ширина 3м, неуд.	-	-
Квартальная просека	Фировское, Заборовское (Заборовское)	40	22	0,2000	1,0000	ширина 2м, заросшая	Расчистка	2019-2028
Лесная дорога	Фировское, Заборовское (Заборовское)	41	20	0,4000	1,2000	ширина 3м, неуд.	-	-
Квартальная просека	Фировское, Заборовское (Заборовское)	41	21	0,4000	1,9000	ширина 2м, заросшая	Расчистка	2019-2028
Квартальная просека	Фировское, Заборовское (Заборовское)	42	19	0,4000	1,9000	ширина 2м, заросшая	Расчистка	2019-2028
Лесная дорога	Фировское, Заборовское (Заборовское)	45	16	0,3000	1,0000	ширина 3м, неуд.	-	-
Квартальная просека	Фировское, Заборовское (Заборовское)	45	17	0,1000	0,5000	ширина 2м, чистая	-	-
Лесная дорога	Фировское, Заборовское (Заборовское)	46	26	0,2000	0,8000	ширина 3м, неуд.	-	-
Квартальная просека	Фировское, Заборовское (Заборовское)	46	28	0,2000	1,8000	ширина 1м, заросшая	Расчистка	2019-2028
Противопожарный разрыв	Фировское, Заборовское (Заборовское)	47	21	0,6000	2,5000	ширина 10м, заросшая	Расчистка	2019-2028
Противопожарный разрыв	Фировское, Заборовское (Заборовское)	47	32	0,2000	2,5000	ширина 10м, заросшая	Расчистка	2019-2028
Противопожарный разрыв	Фировское, Заборовское (Заборовское)	47	33	0,2000	2,5000	ширина 10м, заросшая	Расчистка	2019-2028
Противопожарный разрыв	Фировское, Заборовское (Заборовское)	47	34	1,4000	2,5000	ширина 10м, заросшая	Расчистка	2019-2028
Квартальная просека	Фировское, Заборовское (Заборовское)	47	54	0,4000	2,2000	ширина 2м, чистая	-	-
Лесная дорога	Фировское, Заборовское (Заборовское)	47	55	0,3000	1,1000	ширина 3м, неуд.	-	-
Квартальная просека	Фировское, Заборовское (Заборовское)	48	52	0,3000	1,5000	ширина 2м, заросшая	Расчистка	2019-2028
Квартальная просека	Фировское, Заборовское (Заборовское)	49	37	0,4000	2,1000	ширина 2м, чистая	-	-
Лесная дорога	Фировское, Заборовское (Заборовское)	50	28	0,3000	1,0000	ширина 3м, неуд.	-	-
Квартальная просека	Фировское, Заборовское (Заборовское)	50	29	0,4000	2,1000	ширина 2м, заросшая	Расчистка	2019-2028
Лесная дорога	Фировское, Заборовское (Заборовское)	51	24	0,1000	0,3000	ширина 3м, неуд.	-	-

Наименование объекта	Лесничество, участковое лесничество	№ квартала	№ выдела	Площадь объекта, га	Протяженность объекта, км	Характеристика объекта	Проектируемые мероприятия	Год проведения
1	2	3	4	5	6	7	8	9
Квартальная просека	Фировское, Заборовское (Заборовское)	51	25	0,2000	1,0000	ширина 2м, заросшая	Расчистка	2019-2028
Квартальная просека	Фировское, Заборовское (Заборовское)	52	20	0,4000	2,1000	ширина 2м, заросшая	Расчистка	2019-2028
Квартальная просека	Фировское, Заборовское (Заборовское)	55	46	0,3000	1,5000	ширина 2м, заросшая	-	-
Лесная дорога	Фировское, Заборовское (Заборовское)	56	72	0,4000	1,4000	ширина 3м, неуд.	-	-
Квартальная просека	Фировское, Заборовское (Заборовское)	56	73	0,2000	1,6000	ширина 1м, чистая	-	-
Противопожарный разрыв	Фировское, Заборовское (Заборовское)	57	1	6,6000	4,8000	ширина 15м, заросшая	Расчистка	2019-2028
Пожарный водоем	Фировское, Заборовское (Заборовское)	57	3	3,5000	-	заросший	-	-
Лесная дорога	Фировское, Заборовское (Заборовское)	57	25	0,3000	1,4000	ширина 2м, удовл.	-	-
Квартальная просека	Фировское, Заборовское (Заборовское)	57	26	0,4000	2,0000	ширина 2м, чистая	-	-
Квартальная просека	Фировское, Заборовское (Заборовское)	58	48	0,4000	2,1000	ширина 2м, чистая	-	-
Лесная дорога	Фировское, Заборовское (Заборовское)	59	47	0,2000	0,8000	ширина 3м, удовл.	-	-
Квартальная просека	Фировское, Заборовское (Заборовское)	59	48	0,4000	2,0000	ширина 2м, чистая	-	-
Квартальная просека	Фировское, Заборовское (Заборовское)	61	19	0,3000	1,5000	ширина 2м, заросшая	Расчистка	2019-2028
Квартальная просека	Фировское, Заборовское (Заборовское)	62	16	0,3000	1,5000	ширина 2м, заросшая	Расчистка	2019-2028
Квартальная просека	Фировское, Заборовское (Заборовское)	63	22	0,4000	2,1000	ширина 2м, заросшая	-	-
Противопожарный разрыв	Фировское, Заборовское (Заборовское)	64	1	0,8000	0,8000	ширина 10м, заросшая	Расчистка	2019-2028
Лесная дорога	Фировское, Заборовское (Заборовское)	64	20	0,2000	0,6000	ширина 3м, неуд.	-	-
Квартальная просека	Фировское, Заборовское (Заборовское)	64	21	0,2000	1,0000	ширина 2м, чистая	-	-
Лесная дорога	Фировское, Заборовское (Заборовское)	65	33	0,3000	1,1000	ширина 3м, неуд.	-	-
Квартальная просека	Фировское, Заборовское (Заборовское)	65	34	0,2000	1,0000	ширина 2м, заросшая	Разрубка	2019-2028
Лесная дорога	Фировское, Заборовское (Заборовское)	66	45	0,4000	1,2000	ширина 3м, неуд.	-	-
Квартальная просека	Фировское, Заборовское (Заборовское)	66	47	0,2000	1,0000	ширина 2м, чистая	-	-
Квартальная просека	Фировское, Заборовское (Заборовское)	67	45	0,2000	1,0000	ширина 2м, заросшая	Расчистка	2019-2028
Квартальная просека	Фировское, Заборовское (Заборовское)	70	31	0,4000	2,0000	ширина 2м, чистая	-	-
Лесная дорога	Фировское, Заборовское (Заборовское)	70	33	0,1000	0,5000	ширина 3м, удовл.	-	-
Квартальная просека	Фировское, Заборовское (Заборовское)	71	13	0,2000	1,0000	ширина 2м, заросшая	Расчистка	2019-2028
Квартальная просека	Фировское, Заборовское (Заборовское)	72	17	0,3000	1,7000	ширина 2м, чистая	-	-
Лесная дорога	Фировское, Заборовское (Заборовское)	75	53	0,3000	1,0000	ширина 3м, удовл.	-	-
Квартальная просека	Фировское, Заборовское (Заборовское)	75	56	0,3000	1,5000	ширина 2м, заросшая	Расчистка	2019-2028
Лесная дорога	Фировское, Заборовское (Заборовское)	76	39	0,3000	1,0000	ширина 3м, неуд.	-	-
Квартальная просека	Фировское, Заборовское (Заборовское)	76	40	0,3000	1,5000	ширина 2м, заросшая	Расчистка	2019-2028
Лесная дорога	Фировское, Заборовское (Заборовское)	79	48	0,3000	1,1000	ширина 3м, неуд.	-	-
Квартальная просека	Фировское, Заборовское (Заборовское)	79	49	0,2000	1,0000	ширина 2м, заросшая	Расчистка	2019-2028
Лесная дорога	Фировское, Заборовское (Заборовское)	80	32	0,1000	0,2000	ширина 3м, неуд.	-	-

Наименование объекта	Лесничество, участковое лесничество	№ квартала	№ вы-дела	Площадь объекта, га	Протяженность объекта, км	Характеристика объекта	Проектируемые мероприятия	Год проведения
1	2	3	4	5	6	7	8	9
Квартальная просека	Фировское, Заборовское (Заборовское)	80	33	0,4000	2,2000	ширина 2м, чистая	-	-
Лесная дорога	Фировское, Заборовское (Заборовское)	83	22	0,1000	0,4000	ширина 3м, неуд.	-	-
Квартальная просека	Фировское, Заборовское (Заборовское)	83	23	0,3000	1,3000	ширина 2м, заросшая	Расчистка	2019-2028
Квартальная просека	Фировское, Заборовское (Заборовское)	84	90	0,3000	1,5000	ширина 2м, заросшая	Расчистка	2019-2028
Лесная дорога	Фировское, Заборовское (Заборовское)	84	92	0,4000	1,4000	ширина 3м, удовл.	-	-
Лесная дорога	Фировское, Заборовское (Заборовское)	85	76	0,3000	1,0000	ширина 3м, удовл.	-	-
Квартальная просека	Фировское, Заборовское (Заборовское)	85	77	0,4000	2,0000	ширина 2м, чистая	-	-
Квартальная просека	Фировское, Заборовское (Заборовское)	88	47	0,3000	1,5000	ширина 2м, чистая	-	-
Лесная дорога	Фировское, Заборовское (Заборовское)	89	31	0,3000	1,1000	ширина 3м, удовл.	-	-
Квартальная просека	Фировское, Заборовское (Заборовское)	89	32	0,2000	1,0000	ширина 2м, заросшая	Расчистка	2019-2028
Лесная дорога	Фировское, Заборовское (Заборовское)	90	40	0,2000	0,8000	ширина 3м, удовл.	-	-
Квартальная просека	Фировское, Заборовское (Заборовское)	90	41	0,2000	1,0000	ширина 2м, чистая	-	-
Квартальная просека	Фировское, Заборовское (Заборовское)	94	55	0,2000	1,0000	ширина 2м, чистая	-	-
Лесная дорога	Фировское, Заборовское (Заборовское)	94	56	0,3000	1,0000	ширина 3м, удовл.	-	-
Квартальная просека	Фировское, Заборовское (Заборовское)	95	22	0,4000	2,1000	ширина 2м, чистая	-	-
Лесная дорога	Фировское, Заборовское (Заборовское)	95	23	0,2000	0,8000	ширина 3м, удовл.	-	-
Квартальная просека	Фировское, Заборовское (Заборовское)	97	49	0,3000	1,5000	ширина 2м, чистая	-	-
Лесная дорога	Фировское, Заборовское (Заборовское)	97	50	0,3000	1,0000	ширина 3м, удовл.	-	-
Квартальная просека	Фировское, Заборовское (Заборовское)	98	26	0,4000	2,1000	ширина 2м, чистая	-	-
Лесная дорога	Фировское, Заборовское (Заборовское)	98	27	0,3000	1,0000	ширина 3м, удовл.	-	-
Лесная дорога	Фировское, Заборовское (Заборовское)	108	56	0,3000	1,0000	ширина 3м, удовл.	-	-
Квартальная просека	Фировское, Заборовское (Заборовское)	108	57	0,2000	1,0000	ширина 2м, заросшая	Расчистка	2019-2028
Квартальная просека	Фировское, Заборовское (Заборовское)	109	43	0,3000	1,7000	ширина 2м, заросшая	Расчистка	2019-2028
Лесная дорога	Фировское, Заборовское (Заборовское)	109	44	0,3000	1,0000	ширина 3м, удовл.	-	-
Лесная дорога	Фировское, Заборовское (Кузловское)	23	27	0,6000	2,0000	ширина 3м, неуд.	-	-
Квартальная просека	Фировское, Заборовское (Кузловское)	23	28	0,3000	1,6000	ширина 2м, заросшая	Расчистка	2019-2028
Лесная дорога	Фировское, Заборовское (Кузловское)	24	23	0,6000	2,1000	ширина 3м, неуд.	-	-
Квартальная просека	Фировское, Заборовское (Кузловское)	24	24	0,4000	2,1000	ширина 2м, заросшая	Расчистка	2019-2028
Лесная дорога	Фировское, Заборовское (Кузловское)	25	20	0,6000	2,0000	ширина 3м, неуд.	-	-
Квартальная просека	Фировское, Заборовское (Кузловское)	25	21	0,3000	1,7000	ширина 2м, заросшая	Расчистка	2019-2028
Квартальная просека	Фировское, Заборовское (Кузловское)	27	33	0,1000	0,6000	ширина 2м, заросшая	Разрубка	2019-2028
Лесная дорога	Фировское, Заборовское (Кузловское)	28	38	0,2000	0,6000	ширина 3.5м, неуд.	-	-
Квартальная просека	Фировское, Заборовское (Кузловское)	28	41	0,1000	0,6000	ширина 2м, заросшая	Разрубка	2019-2028
Лесная дорога	Фировское, Заборовское (Кузловское)	29	23	0,3000	1,1000	ширина 3м, удовл.	-	-

Наименование объекта	Лесничество, участковое лесничество	№ квартала	№ вы-дела	Площадь объекта, га	Протяженность объекта, км	Характеристика объекта	Проектируемые мероприятия	Год проведения
1	2	3	4	5	6	7	8	9
Квартальная просека	Фировское, Заборовское (Кузловское)	29	25	0,3000	1,4000	ширина 2м, заросшая	Расчистка	2019-2028
Квартальная просека	Фировское, Заборовское (Кузловское)	30	22	0,4000	2,0000	ширина 2м, заросшая	Расчистка	2019-2028
Лесная дорога	Фировское, Заборовское (Кузловское)	31	33	0,3000	0,8000	ширина 3.5м, неуд.	-	-
Квартальная просека	Фировское, Заборовское (Кузловское)	31	35	0,6000	3,2000	ширина 2м, заросшая	Разрубка	2019-2028
Лесная дорога	Фировское, Заборовское (Кузловское)	32	33	0,4000	0,3000	ширина 15м, неуд.	-	-
Лесная дорога	Фировское, Заборовское (Кузловское)	32	44	0,3000	0,9000	ширина 3.5м, удовл.	-	-
Квартальная просека	Фировское, Заборовское (Кузловское)	32	46	0,5000	2,6000	ширина 2м, заросшая	Разрубка	2019-2028
Лесная дорога	Фировское, Заборовское (Кузловское)	33	12	0,6000	0,4000	ширина 15м, неуд.	-	-
Квартальная просека	Фировское, Заборовское (Кузловское)	33	33	0,4000	2,0000	ширина 2м, заросшая	Разрубка	2019-2028
Лесная дорога	Фировское, Заборовское (Кузловское)	34	36	0,5000	1,4000	ширина 3.5м, неуд.	-	-
Лесная дорога	Фировское, Заборовское (Кузловское)	35	25	0,6000	1,8000	ширина 3.5м, неуд.	-	-
Квартальная просека	Фировское, Заборовское (Кузловское)	35	28	0,3000	1,5000	ширина 2м, заросшая	Разрубка	2019-2028
Лесная дорога	Фировское, Заборовское (Кузловское)	36	26	0,6000	1,8000	ширина 3.5м, неуд.	-	-
Квартальная просека	Фировское, Заборовское (Кузловское)	36	29	0,3000	1,5000	ширина 2м, заросшая	Разрубка	2019-2028
Квартальная просека	Фировское, Заборовское (Кузловское)	37	8	0,4000	1,8000	ширина 2м, заросшая	Разрубка	2019-2028
Лесная дорога	Фировское, Заборовское (Кузловское)	38	10	0,1000	0,1000	ширина 4м, неуд.	-	-
Квартальная просека	Фировское, Заборовское (Кузловское)	38	12	0,3000	1,4000	ширина 2м, заросшая	Разрубка	2019-2028
Квартальная просека	Фировское, Заборовское (Кузловское)	39	19	0,3000	1,6000	ширина 2м, заросшая	Расчистка	2019-2028
Лесная дорога	Фировское, Заборовское (Кузловское)	40	25	0,7000	2,1000	ширина 3.5м, удовл.	-	-
Квартальная просека	Фировское, Заборовское (Кузловское)	40	27	0,6000	3,0000	ширина 2м, заросшая	Разрубка	2019-2028
Квартальная просека	Фировское, Заборовское (Кузловское)	41	22	0,5000	2,4000	ширина 2м, заросшая	Разрубка	2019-2028
Лесная дорога	Фировское, Заборовское (Кузловское)	41	24	0,2000	0,7000	ширина 3.5м, удовл.	-	-
Квартальная просека	Фировское, Заборовское (Кузловское)	42	28	0,7000	3,3000	ширина 2м, заросшая	Разрубка	2019-2028
Лесная дорога	Фировское, Заборовское (Кузловское)	43	23	0,4000	1,2000	ширина 3.5м, неуд.	-	-
Квартальная просека	Фировское, Заборовское (Кузловское)	43	25	0,7000	3,8000	ширина 2м, заросшая	Разрубка	2019-2028
Квартальная просека	Фировское, Заборовское (Кузловское)	44	33	0,6000	3,2000	ширина 2м, заросшая	Разрубка	2019-2028
Лесная дорога	Фировское, Заборовское (Кузловское)	44	34	0,3000	0,6000	ширина 4.5м, удовл.	-	-
Лесная дорога	Фировское, Заборовское (Кузловское)	45	15	0,1000	0,4000	ширина 3м, неуд.	-	-
Квартальная просека	Фировское, Заборовское (Кузловское)	45	18	0,3000	1,8000	ширина 2м, заросшая	Разрубка	2019-2028
Квартальная просека	Фировское, Заборовское (Кузловское)	46	30	0,4000	1,9000	ширина 2м, заросшая	Разрубка	2019-2028
Лесная дорога	Фировское, Заборовское (Кузловское)	47	19	0,1000	0,4000	ширина 3м, неуд.	-	-
Квартальная просека	Фировское, Заборовское (Кузловское)	47	21	0,1000	0,6000	ширина 2м, заросшая	Разрубка	2019-2028
Лесная дорога	Фировское, Заборовское (Кузловское)	49	14	0,2000	0,5000	ширина 4м, неуд.	-	-
Квартальная просека	Фировское, Заборовское (Кузловское)	49	16	0,2000	0,8000	ширина 2м, заросшая	Разрубка	2019-2028

Наименование объекта	Лесничество, участковое лесничество	№ квартала	№ вы-дела	Площадь объекта, га	Протяженность объекта, км	Характеристика объекта	Проектируемые мероприятия	Год проведения
1	2	3	4	5	6	7	8	9
Лесная дорога	Фировское, Заборовское (Кузловское)	50	20	0,2000	0,8000	ширина: 2.5, неуд.	-	-
Квартальная просека	Фировское, Заборовское (Кузловское)	50	22	0,2000	1,0000	ширина 2м, заросшая	Разрубка	2019-2028
Лесная дорога	Фировское, Заборовское (Кузловское)	51	33	0,9000	2,6000	ширина 3.5м, неуд.	-	-
Квартальная просека	Фировское, Заборовское (Кузловское)	51	35	0,4000	1,8000	ширина 2м, заросшая	Расчистка	2019-2028
Лесная дорога	Фировское, Заборовское (Кузловское)	52	38	0,5000	1,4000	ширина 3.5м, неуд.	-	-
Квартальная просека	Фировское, Заборовское (Кузловское)	52	40	0,7000	3,6000	ширина 2м, заросшая	Разрубка	2019-2028
Лесная дорога	Фировское, Заборовское (Кузловское)	53	20	0,7000	2,1000	ширина 3.5м, неуд.	-	-
Квартальная просека	Фировское, Заборовское (Кузловское)	53	23	0,7000	3,6000	ширина 2м, заросшая	Разрубка	2019-2028
Лесная дорога	Фировское, Заборовское (Кузловское)	54	28	0,5000	1,2000	ширина 4м, неуд.	-	-
Квартальная просека	Фировское, Заборовское (Кузловское)	54	31	0,6000	2,8000	ширина 2м, заросшая	Разрубка	2019-2028
Лесная дорога	Фировское, Заборовское (Кузловское)	55	17	0,5000	1,0000	ширина 5м, удовл.	-	-
Квартальная просека	Фировское, Заборовское (Кузловское)	55	19	0,6000	3,0000	ширина 2м, заросшая	Разрубка	2019-2028
Лесная дорога	Фировское, Заборовское (Кузловское)	56	16	0,2000	0,6000	ширина 3м, неуд.	-	-
Квартальная просека	Фировское, Заборовское (Кузловское)	56	18	0,4000	1,8000	ширина 2м, заросшая	Разрубка	2019-2028
Лесная дорога	Фировское, Заборовское (Кузловское)	57	28	0,3000	0,9000	ширина 3.5м, неуд.	-	-
Квартальная просека	Фировское, Заборовское (Кузловское)	57	30	0,8000	4,2000	ширина 2м, заросшая	Разрубка	2019-2028
Лесная дорога	Фировское, Заборовское (Кузловское)	58	23	0,1000	0,4000	ширина 3.5м, неуд.	-	-
Квартальная просека	Фировское, Заборовское (Кузловское)	58	25	0,5000	2,6000	ширина 2м, заросшая	Разрубка	2019-2028
Лесная дорога	Фировское, Заборовское (Кузловское)	59	33	0,3000	0,9000	ширина 3.5м, неуд.	-	-
Квартальная просека	Фировское, Заборовское (Кузловское)	59	36	0,5000	2,4000	ширина 2м, заросшая	Разрубка	2019-2028
Лесная дорога	Фировское, Заборовское (Кузловское)	60	26	0,5000	1,4000	ширина 3.5м, удовл.	-	-
Квартальная просека	Фировское, Заборовское (Кузловское)	60	28	0,2000	1,0000	ширина 2м, заросшая	Разрубка	2019-2028
Квартальная просека	Фировское, Заборовское (Кузловское)	61	22	0,6000	3,4000	ширина 2м, заросшая	Разрубка	2019-2028
Лесная дорога	Фировское, Заборовское (Кузловское)	62	27	0,4000	0,9000	ширина 4м, удовл.	-	-
Квартальная просека	Фировское, Заборовское (Кузловское)	62	29	0,3000	1,4000	ширина 2м, заросшая	Разрубка	2019-2028
Лесная дорога	Фировское, Заборовское (Кузловское)	63	24	0,5000	1,5000	ширина 3.5м, неуд.	-	-
Квартальная просека	Фировское, Заборовское (Кузловское)	63	26	0,3000	1,6000	ширина 2м, заросшая	Разрубка	2019-2028
Лесная дорога	Фировское, Заборовское (Кузловское)	64	27	0,1000	0,4000	ширина 3м, неуд.	-	-
Квартальная просека	Фировское, Заборовское (Кузловское)	64	29	0,4000	2,0000	ширина 2м, заросшая	Разрубка	2019-2028
Лесная дорога	Фировское, Заборовское (Кузловское)	65	18	0,3000	0,9000	ширина 3.5м, неуд.	-	-
Квартальная просека	Фировское, Заборовское (Кузловское)	65	20	0,4000	1,9000	ширина 2м, заросшая	Разрубка	2019-2028
Лесная дорога	Фировское, Заборовское (Кузловское)	66	18	0,3000	1,0000	ширина 3.5м, неуд.	-	-
Квартальная просека	Фировское, Заборовское (Кузловское)	66	19	0,5000	2,5000	ширина 2м, заросшая	Разрубка	2019-2028
Лесная дорога	Фировское, Заборовское (Кузловское)	67	21	0,6000	2,0000	ширина 3.5м, удовл.	-	-

Наименование объекта	Лесничество, участковое лесничество	№ квартала	№ вы-дела	Площадь объекта, га	Протяженность объекта, км	Характеристика объекта	Проектируемые мероприятия	Год проведения
1	2	3	4	5	6	7	8	9
Квартальная просека	Фировское, Заборовское (Кузловское)	67	23	0,3000	1,6000	ширина 2м, заросшая	Разрубка	2019-2028
Лесная дорога	Фировское, Заборовское (Кузловское)	68	21	0,5000	1,4000	ширина 3.5м, неуд.	-	-
Квартальная просека	Фировское, Заборовское (Кузловское)	68	23	0,6000	3,0000	ширина 2м, заросшая	Разрубка	2019-2028
Лесная дорога	Фировское, Заборовское (Кузловское)	69	25	0,4000	1,2000	ширина 3.5м, неуд.	-	-
Квартальная просека	Фировское, Заборовское (Кузловское)	69	27	0,6000	3,2000	ширина 2м, заросшая	Разрубка	2019-2028
Лесная дорога	Фировское, Заборовское (Кузловское)	70	21	0,8000	2,0000	ширина 4м, неуд.	-	-
Квартальная просека	Фировское, Заборовское (Кузловское)	70	23	0,4000	2,1000	ширина 2м, заросшая	Разрубка	2019-2028
Лесная дорога	Фировское, Заборовское (Кузловское)	71	31	0,7000	1,7000	ширина 4м, неуд.	-	-
Квартальная просека	Фировское, Заборовское (Кузловское)	71	34	0,7000	3,4000	ширина 2м, заросшая	Разрубка	2019-2028
Лесная дорога	Фировское, Заборовское (Кузловское)	72	16	0,8000	2,0000	ширина 4м, удовл.	-	-
Квартальная просека	Фировское, Заборовское (Кузловское)	72	17	0,2000	1,2000	ширина 2м, заросшая	Разрубка	2019-2028
Лесная дорога	Фировское, Заборовское (Кузловское)	73	29	0,4000	1,0000	ширина 4м, неуд.	-	-
Квартальная просека	Фировское, Заборовское (Кузловское)	73	31	0,7000	3,4000	ширина 2м, заросшая	Разрубка	2019-2028
Лесная дорога	Фировское, Заборовское (Кузловское)	74	8	0,1000	0,1000	ширина 20м, удовл.	-	-
Лесная дорога	Фировское, Заборовское (Кузловское)	74	9	0,3000	0,8000	ширина 4м, удовл.	-	-
Квартальная просека	Фировское, Заборовское (Кузловское)	74	11	0,3000	1,4000	ширина 2м, заросшая	Разрубка	2019-2028
Лесная дорога	Фировское, Заборовское (Кузловское)	76	42	1,2000	3,0000	ширина 4м, неуд.	-	-
Квартальная просека	Фировское, Заборовское (Кузловское)	76	44	0,5000	2,3000	ширина 2м, заросшая	Разрубка	2019-2028
Лесная дорога	Фировское, Заборовское (Кузловское)	77	39	0,6000	1,8000	ширина 3.5м, неуд.	-	-
Квартальная просека	Фировское, Заборовское (Кузловское)	77	41	0,5000	2,4000	ширина 2м, заросшая	Разрубка	2019-2028
Квартальная просека	Фировское, Рученское (Жилотковское)	18	28	0,4000	1,0000	ширина 4м, заросшая	-	-
Лесная дорога	Фировское, Рученское (Жилотковское)	19	35	0,4000	1,4000	ширина 3м, удовл.	-	-
Квартальная просека	Фировское, Рученское (Жилотковское)	19	36	0,2000	1,0000	ширина 2м, чистая	-	-
Лесная дорога	Фировское, Рученское (Жилотковское)	27	45	0,2000	0,7000	ширина 3м, удовл.	-	-
Квартальная просека	Фировское, Рученское (Жилотковское)	27	46	0,3000	1,5000	ширина 2м, заросшая	Разрубка	2019-2028
Лесная дорога	Фировское, Рученское (Жилотковское)	28	40	0,2000	0,7000	ширина 3м, удовл.	-	-
Квартальная просека	Фировское, Рученское (Жилотковское)	28	41	0,3000	1,5000	ширина 2м, заросшая	Разрубка	2019-2028
Лесная дорога	Фировское, Рученское (Жилотковское)	29	26	0,3000	1,0000	ширина 3м, удовл.	-	-
Квартальная просека	Фировское, Рученское (Жилотковское)	29	27	0,3000	1,5000	ширина 2м, заросшая	Разрубка	2019-2028
Лесная дорога	Фировское, Рученское (Жилотковское)	30	42	0,3000	1,0000	ширина 3м, удовл.	-	-
Квартальная просека	Фировское, Рученское (Жилотковское)	30	44	0,2000	1,0000	ширина 2м, заросшая	Расчистка	2019-2028
Лесная дорога	Фировское, Рученское (Жилотковское)	33	31	0,3000	0,8000	ширина 4м, удовл.	-	-
Квартальная просека	Фировское, Рученское (Жилотковское)	33	32	0,2000	0,5000	ширина 4м, заросшая	Расчистка	2019-2028
Лесная дорога	Фировское, Рученское (Жилотковское)	34	27	0,2000	0,7000	ширина 3м, удовл.	-	-

Наименование объекта	Лесничество, участковое лесничество	№ квартала	№ выдела	Площадь объекта, га	Протяженность объекта, км	Характеристика объекта	Проектируемые мероприятия	Год проведения
1	2	3	4	5	6	7	8	9
Квартальная просека	Фировское, Рученское (Жилотковское)	34	29	0,2000	1,0000	ширина 2м, заросшая	Расчистка	2019-2028
Лесная дорога	Фировское, Рученское (Жилотковское)	35	25	0,2000	0,7000	ширина 3м, удовл.	-	-
Квартальная просека	Фировское, Рученское (Жилотковское)	35	26	0,3000	1,5000	ширина 2м, чистая	-	-
Лесная дорога	Фировское, Рученское (Жилотковское)	41	20	0,1000	0,4000	ширина 3м, удовл.	-	-
Квартальная просека	Фировское, Рученское (Жилотковское)	41	22	0,3000	1,7000	ширина 2м, заросшая	Разрубка	2019-2028
Лесная дорога	Фировское, Рученское (Жилотковское)	42	35	0,2000	0,7000	ширина 3м, удовл.	-	-
Квартальная просека	Фировское, Рученское (Жилотковское)	42	36	0,3000	1,5000	ширина 2м, заросшая	Разрубка	2019-2028
Лесная дорога	Фировское, Рученское (Жилотковское)	43	25	0,3000	1,0000	ширина 3м, удовл.	-	-
Квартальная просека	Фировское, Рученское (Жилотковское)	43	27	0,2000	1,0000	ширина 2м, заросшая	Разрубка	2019-2028
Квартальная просека	Фировское, Рученское (Жилотковское)	44	27	0,2000	1,0000	ширина 2м, заросшая	Разрубка	2019-2028
Лесная дорога	Фировское, Рученское (Жилотковское)	45	32	0,2000	0,4000	ширина 5м, удовл.	-	-
Квартальная просека	Фировское, Рученское (Жилотковское)	45	34	0,2000	1,0000	ширина 2м, заросшая	Разрубка	2019-2028
Квартальная просека	Фировское, Рученское (Жилотковское)	48	31	0,2000	1,0000	ширина 2м, заросшая	Разрубка	2019-2028
Лесная дорога	Фировское, Рученское (Жилотковское)	49	46	0,3000	1,0000	ширина 3м, удовл.	-	-
Квартальная просека	Фировское, Рученское (Жилотковское)	49	48	0,1000	0,4000	ширина 2м, заросшая	Расчистка	2019-2028
Лесная дорога	Фировское, Рученское (Жилотковское)	50	42	0,2000	0,7000	ширина 3м, удовл.	-	-
Квартальная просека	Фировское, Рученское (Жилотковское)	50	43	0,3000	1,5000	ширина 2м, заросшая	Расчистка	2019-2028
Лесная дорога	Фировское, Рученское (Жилотковское)	51	31	1,6000	1,0000	ширина 20м, заросшая	Расчистка	2019-2028
Квартальная просека	Фировское, Рученское (Жилотковское)	51	41	0,2000	1,0000	ширина 2м, заросшая	Расчистка	2019-2028
Лесная дорога	Фировское, Рученское (Жилотковское)	51	42	0,3000	1,0000	ширина 3м, л/хоз.назн.	-	-
Лесная дорога	Фировское, Рученское (Жилотковское)	56	26	0,3000	1,1000	ширина 3м, неуд.	-	-
Квартальная просека	Фировское, Рученское (Жилотковское)	56	28	0,1000	0,6000	ширина 2м, заросшая	Разрубка	2019-2028
Лесная дорога	Фировское, Рученское (Жилотковское)	58	27	0,4000	1,5000	ширина 3м, неуд.	-	-
Квартальная просека	Фировское, Рученское (Жилотковское)	58	28	0,4000	2,0000	ширина 2м, заросшая	Разрубка	2019-2028
Квартальная просека	Фировское, Рученское (Жилотковское)	59	24	0,4000	2,0000	ширина 2м, заросшая	Разрубка	2019-2028
Лесная дорога	Фировское, Рученское (Жилотковское)	60	30	0,2000	0,7000	ширина 3м, неуд.	-	-
Квартальная просека	Фировское, Рученское (Жилотковское)	60	31	0,2000	1,0000	ширина 2м, заросшая	Разрубка	2019-2028
Лесная дорога	Фировское, Рученское (Жилотковское)	61	38	0,1000	0,4000	ширина 3м, неуд.	-	-
Квартальная просека	Фировское, Рученское (Жилотковское)	61	40	0,2000	1,0000	ширина 2м, заросшая	Разрубка	2019-2028
Лесная дорога	Фировское, Рученское (Жилотковское)	64	23	0,2000	0,7000	ширина 3м, удовл.	-	-
Квартальная просека	Фировское, Рученское (Жилотковское)	64	24	0,2000	1,0000	ширина 2м, заросшая	Расчистка	2019-2028
Лесная дорога	Фировское, Рученское (Жилотковское)	65	36	0,9000	0,5000	ширина 20м, заросшая	Расчистка	2019-2028
Лесная дорога	Фировское, Рученское (Жилотковское)	65	46	0,2000	0,7000	ширина 3м, неуд.	-	-
Квартальная просека	Фировское, Рученское (Жилотковское)	65	48	0,2000	1,0000	ширина 2м, чистая	-	-

Наименование объекта	Лесничество, участковое лесничество	№ квартала	№ выдела	Площадь объекта, га	Протяженность объекта, км	Характеристика объекта	Проектируемые мероприятия	Год проведения
1	2	3	4	5	6	7	8	9
Лесная дорога	Фировское, Рученское (Жилотковское)	66	51	3,6000	1,6000	ширина 20м, заросшая	Расчистка	2019-2028
Лесная дорога	Фировское, Рученское (Жилотковское)	66	53	0,3000	1,0000	ширина 3м, удовл.	-	-
Квартальная просека	Фировское, Рученское (Жилотковское)	66	54	0,3000	1,5000	ширина 2м, чистая	-	-
Лесная дорога	Фировское, Рученское (Жилотковское)	67	3	1,3000	0,6000	ширина 20м, заросшая	Расчистка	2019-2028
Лесная дорога	Фировское, Рученское (Жилотковское)	67	30	1,1000	0,5000	ширина 20м, заросшая	Расчистка	2019-2028
Квартальная просека	Фировское, Рученское (Жилотковское)	67	36	0,2000	1,0000	ширина 2м, чистая	-	-
Квартальная просека	Фировское, Рученское (Жилотковское)	72	35	0,2000	1,0000	ширина 2м, заросшая	Разрубка	2019-2028
Лесная дорога	Фировское, Рученское (Жилотковское)	72	36	0,1000	0,2000	ширина 5м, неуд.	-	-
Лесная дорога	Фировское, Рученское (Жилотковское)	73	20	0,2000	0,5000	ширина 4м, неуд.	-	-
Квартальная просека	Фировское, Рученское (Жилотковское)	73	21	0,2000	1,0000	ширина 2м, заросшая	Разрубка	2019-2028
Квартальная просека	Фировское, Рученское (Жилотковское)	74	22	0,2000	1,0000	ширина 2м, заросшая	Разрубка	2019-2028
Лесная дорога	Фировское, Рученское (Жилотковское)	75	35	0,3000	1,0000	ширина 3м, неуд.	-	-
Квартальная просека	Фировское, Рученское (Жилотковское)	75	36	0,5000	2,5000	ширина 2м, заросшая	Разрубка	2019-2028
Квартальная просека	Фировское, Рученское (Жилотковское)	77	10	0,2000	0,9000	ширина 2м, заросшая	Разрубка	2019-2028
Квартальная просека	Фировское, Рученское (Жилотковское)	78	17	0,4000	2,0000	ширина 2м, заросшая	Разрубка	2019-2028
Квартальная просека	Фировское, Рученское (Жилотковское)	79	21	0,4000	2,0000	ширина 2м, заросшая	Разрубка	2019-2028
Квартальная просека	Фировское, Рученское (Жилотковское)	80	25	0,5000	2,5000	ширина 2м, заросшая	Разрубка	2019-2028
Лесная дорога	Фировское, Рученское (Жилотковское)	81	41	0,2000	0,8000	ширина 3м, удовл.	-	-
Квартальная просека	Фировское, Рученское (Жилотковское)	81	42	0,5000	2,5000	ширина 2м, заросшая	Разрубка	2019-2028
Лесная дорога	Фировское, Рученское (Жилотковское)	83	41	0,2000	0,5000	ширина 4м, удовл.	-	-
Квартальная просека	Фировское, Рученское (Жилотковское)	83	42	0,3000	1,5000	ширина 2м, чистая	-	-
Лесная дорога	Фировское, Рученское (Жилотковское)	84	8	2,1000	1,1000	ширина 20м, заросшая	Расчистка	2019-2028
Лесная дорога	Фировское, Рученское (Жилотковское)	84	20	2,6000	1,4000	ширина 20м, заросшая	Расчистка	2019-2028
Лесная дорога	Фировское, Рученское (Жилотковское)	84	31	0,3000	0,1000	ширина 20м, заросшая	Расчистка	2019-2028
Лесная дорога	Фировское, Рученское (Жилотковское)	84	37	0,2000	0,1000	ширина 20м, заросшая	Расчистка	2019-2028
Лесная дорога	Фировское, Рученское (Жилотковское)	84	40	0,2000	0,1000	ширина 20м, заросшая	Расчистка	2019-2028
Лесная дорога	Фировское, Рученское (Жилотковское)	84	42	0,2000	0,7000	ширина 3м, удовл.	-	-
Квартальная просека	Фировское, Рученское (Жилотковское)	84	43	0,2000	1,0000	ширина 2м, чистая	-	-
Лесная дорога	Фировское, Рученское (Жилотковское)	85	9	3,1000	1,6000	ширина 20м, заросшая	Расчистка	2019-2028
Лесная дорога	Фировское, Рученское (Жилотковское)	85	29	0,1000	0,4000	ширина 3м, удовл.	-	-
Квартальная просека	Фировское, Рученское (Жилотковское)	85	30	0,2000	1,0000	ширина 2м, чистая	-	-
Лесная дорога	Фировское, Рученское (Жилотковское)	86	6	0,6000	0,5000	ширина 15м, заросшая	Расчистка	2019-2028
Лесная дорога	Фировское, Рученское (Жилотковское)	86	46	0,8000	0,5000	ширина 15м, заросшая	Расчистка	2019-2028
Лесная дорога	Фировское, Рученское (Жилотковское)	86	59	0,2000	0,7000	ширина 3м, удовл.	-	-

Наименование объекта	Лесничество, участковое лесничество	№ квартала	№ вы-дела	Площадь объекта, га	Протяженность объекта, км	Характеристика объекта	Проектируемые мероприятия	Год проведения
1	2	3	4	5	6	7	8	9
Квартальная просека	Фировское, Рученское (Жилотковское)	86	60	0,4000	2,0000	ширина 2м, чистая	-	-
Лесная дорога	Фировское, Рученское (Жилотковское)	92	29	0,2000	0,7000	ширина 3м, удовл.	-	-
Квартальная просека	Фировское, Рученское (Жилотковское)	92	31	0,3000	1,5000	ширина 2м, заросшая	Разрубка	2019-2028
П.П разрыв	Фировское, Рученское (Жилотковское)	93	19	0,5000	0,2000	ширина:25.0, заросшая	Разрубка	2019-2028
Лесная дорога	Фировское, Рученское (Жилотковское)	93	24	0,2000	0,7000	ширина 3м, неуд.	-	-
Квартальная просека	Фировское, Рученское (Жилотковское)	93	25	0,2000	1,0000	ширина 2м, заросшая	Разрубка	2019-2028
Лесная дорога	Фировское, Рученское (Жилотковское)	94	28	0,4000	1,4000	ширина 3м, неуд.	-	-
Квартальная просека	Фировское, Рученское (Жилотковское)	94	29	0,4000	2,0000	ширина 2м, заросшая	Разрубка	2019-2028
Лесная дорога	Фировское, Рученское (Жилотковское)	95	24	0,1000	0,4000	ширина 3м, неуд.	-	-
Квартальная просека	Фировское, Рученское (Жилотковское)	95	26	0,2000	1,0000	ширина 2м, заросшая	Разрубка	2019-2028
Квартальная просека	Фировское, Рученское (Жилотковское)	98	22	0,2000	1,0000	ширина 2м, чистая	-	-
Лесная дорога	Фировское, Рученское (Жилотковское)	99	19	0,2000	0,7000	ширина 3м, неуд.	-	-
Квартальная просека	Фировское, Рученское (Жилотковское)	99	20	0,2000	1,0000	ширина 2м, чистая	-	-
Лесная дорога	Фировское, Рученское (Жилотковское)	100	27	0,1000	0,5000	ширина 3м, удовл.	-	-
Квартальная просека	Фировское, Рученское (Жилотковское)	100	28	0,2000	1,0000	ширина 2м, заросшая	Расчистка	2019-2028
Лесная дорога	Фировское, Рученское (Жилотковское)	101	27	0,2000	0,7000	ширина 3м, удовл.	-	-
Квартальная просека	Фировское, Рученское (Жилотковское)	101	28	0,2000	1,0000	ширина 2м, чистая	-	-
Квартальная просека	Фировское, Рученское (Жилотковское)	107	34	0,2000	1,0000	ширина 2м, заросшая	Расчистка	2019-2028
Лесная дорога	Фировское, Рученское (Жилотковское)	108	26	0,3000	1,0000	ширина 3м, неуд.	-	-
Квартальная просека	Фировское, Рученское (Жилотковское)	108	27	0,2000	1,0000	ширина 2м, заросшая	Расчистка	2019-2028
Квартальная просека	Фировское, Рученское (Жилотковское)	109	26	0,2000	1,0000	ширина 2м, заросшая	Расчистка	2019-2028
Лесная дорога	Фировское, Рученское (Жилотковское)	110	24	0,4000	1,4000	ширина 3м, неуд.	-	-
Квартальная просека	Фировское, Рученское (Жилотковское)	110	26	0,3000	1,5000	ширина 2м, чистая	-	-
Квартальная просека	Фировское, Рученское (Жилотковское)	115	27	0,2000	1,0000	ширина 2м, заросшая	Разрубка	2019-2028
Лесная дорога	Фировское, Рученское (Жилотковское)	116	14	0,2000	0,8000	ширина 3м, удовл.	-	-
Квартальная просека	Фировское, Рученское (Жилотковское)	116	16	0,3000	1,5000	ширина 2м, заросшая	Расчистка	2019-2028
Квартальная просека	Фировское, Рученское (Жилотковское)	117	22	0,2000	1,0000	ширина 2м, заросшая	Разрубка	2019-2028
Лесная дорога	Фировское, Рученское (Жилотковское)	117	23	0,3000	1,1000	ширина 3м, удовл.	-	-
Квартальная просека	Фировское, Рученское (Жилотковское)	118	45	0,2000	1,0000	ширина 2м, заросшая	Разрубка	2019-2028
Квартальная просека	Фировское, Рученское (Жилотковское)	119	11	0,2000	1,0000	ширина 2м, заросшая	Разрубка	2019-2028
Лесная дорога	Фировское, Рученское (Жилотковское)	120	24	0,3000	1,0000	ширина 3м, неуд.	-	-
Квартальная просека	Фировское, Рученское (Жилотковское)	120	26	0,2000	1,0000	ширина 2м, заросшая	Разрубка	2019-2028
Лесная дорога	Фировское, Рученское (Жилотковское)	122	36	0,1000	0,4000	ширина 3м, неуд.	-	-
Квартальная просека	Фировское, Рученское (Жилотковское)	122	39	0,1000	0,5000	ширина 2м, удовл.	Расчистка	2019-2028

Наименование объекта	Лесничество, участковое лесничество	№ квартала	№ выдела	Площадь объекта, га	Протяженность объекта, км	Характеристика объекта	Проектируемые мероприятия	Год проведения
1	2	3	4	5	6	7	8	9
Квартальная просека	Фировское, Рученское (Жилотковское)	123	31	0,3000	1,5000	ширина 2м, заросшая	Расчистка	2019-2028
Квартальная просека	Фировское, Рученское (Жилотковское)	124	29	0,5000	2,5000	ширина 2м, заросшая	Расчистка	2019-2028
Лесная дорога	Фировское, Рученское (Жилотковское)	125	28	0,2000	0,5000	ширина 3м, неуд.	-	-
Квартальная просека	Фировское, Рученское (Жилотковское)	125	30	0,2000	1,0000	ширина 2м, чистая	-	-
Квартальная просека	Фировское, Рученское (Жилотковское)	129	19	0,3000	1,5000	ширина 2м, заросшая	Расчистка	2019-2028
Квартальная просека	Фировское, Рученское (Жилотковское)	130	16	0,2000	1,0000	ширина 2м, заросшая	Расчистка	2019-2028
Лесная дорога	Фировское, Рученское (Жилотковское)	130	18	0,3000	1,0000	ширина 3м, неуд.	-	-
Лесная дорога	Фировское, Рученское (Жилотковское)	131	24	0,3000	0,9000	ширина 3м, удовл.	-	-
Квартальная просека	Фировское, Рученское (Жилотковское)	131	25	0,3000	1,5000	ширина 2м, чистая	Расчистка	2019-2028
Лесная дорога	Фировское, Рученское (Жилотковское)	133	30	0,2000	0,7000	ширина 3м, неуд.	-	-
Квартальная просека	Фировское, Рученское (Жилотковское)	133	31	0,3000	1,5000	ширина 2м, заросшая	Разрубка	2019-2028
Лесная дорога	Фировское, Рученское (Жилотковское)	134	33	0,3000	1,0000	ширина 3м, неуд.	-	-
Квартальная просека	Фировское, Рученское (Жилотковское)	134	35	0,3000	1,5000	ширина 2м, заросшая	Разрубка	2019-2028
Лесная дорога	Фировское, Рученское (Жилотковское)	135	18	0,2000	0,7000	ширина 3м, неуд.	-	-
Квартальная просека	Фировское, Рученское (Жилотковское)	135	20	0,2000	1,0000	ширина 2м, заросшая	Разрубка	2019-2028
Лесная дорога	Фировское, Рученское (Жилотковское)	140	44	0,2000	0,7000	ширина 3м, неуд.	-	-
Квартальная просека	Фировское, Рученское (Жилотковское)	140	45	0,2000	1,0000	ширина 2м, заросшая	Расчистка	2019-2028
Лесная дорога	Фировское, Рученское (Жилотковское)	141	52	0,3000	1,0000	ширина 3м, неуд.	-	-
Квартальная просека	Фировское, Рученское (Жилотковское)	141	54	0,3000	1,5000	ширина 2м, чистая	-	-
Лесная дорога	Фировское, Рученское (Жилотковское)	142	44	0,2000	0,7000	ширина 3м, неуд.	-	-
Квартальная просека	Фировское, Рученское (Жилотковское)	142	45	0,2000	1,0000	ширина 2м, заросшая	Расчистка	2019-2028
Лесная дорога	Фировское, Рученское (Жилотковское)	143	38	0,2000	0,7000	ширина 3м, неуд.	-	-
Квартальная просека	Фировское, Рученское (Жилотковское)	143	39	0,2000	1,0000	ширина 2м, чистая	-	-
Квартальная просека	Фировское, Рученское (Жилотковское)	144	16	0,2000	1,0000	ширина 2м, заросшая	Расчистка	2019-2028
Лесная дорога	Фировское, Рученское (Жилотковское)	144	17	0,3000	1,0000	ширина 3м, неуд.	-	-
Квартальная просека	Фировское, Рученское (Жилотковское)	145	29	0,2000	1,0000	ширина 2м, чистая	Разрубка	2019-2028
Лесная дорога	Фировское, Рученское (Жилотковское)	146	13	0,1000	0,4000	ширина 3м, удовл.	-	-
Квартальная просека	Фировское, Рученское (Жилотковское)	146	15	0,2000	1,0000	ширина 2м, заросшая	Расчистка	2019-2028
Лесная дорога	Фировское, Рученское (Жилотковское)	147	37	0,2000	0,7000	ширина 3м, неуд.	-	-
Квартальная просека	Фировское, Рученское (Жилотковское)	147	38	0,3000	1,5000	ширина 2м, заросшая	-	-
Лесная дорога	Фировское, Рученское (Жилотковское)	148	35	0,2000	0,7000	ширина 3м, удовл.	-	-
Квартальная просека	Фировское, Рученское (Жилотковское)	148	37	0,2000	1,0000	ширина 2м, заросшая	Разрубка	2019-2028
Лесная дорога	Фировское, Рученское (Жилотковское)	151	20	0,3000	1,0000	ширина 3м, неуд.	-	-
Квартальная просека	Фировское, Рученское (Жилотковское)	151	21	0,2000	1,0000	ширина 2м, чистая	-	-

Наименование объекта	Лесничество, участковое лесничество	№ квартала	№ выдела	Площадь объекта, га	Протяженность объекта, км	Характеристика объекта	Проектируемые мероприятия	Год проведения
1	2	3	4	5	6	7	8	9
Лесная дорога	Фировское, Рученское (Жилотковское)	152	40	0,2000	0,7000	ширина 3м, неуд.	-	-
Квартальная просека	Фировское, Рученское (Жилотковское)	152	41	0,2000	1,0000	ширина 2м, заросшая	Расчистка	2019-2028
Лесная дорога	Фировское, Рученское (Жилотковское)	153	18	0,3000	1,0000	ширина 3м, неуд.	-	-
Квартальная просека	Фировское, Рученское (Жилотковское)	153	20	0,4000	2,2000	ширина 2м, заросшая	Расчистка	2019-2028
Лесная дорога	Фировское, Рученское (Жилотковское)	154	24	0,2000	0,7000	ширина 3м, неуд.	-	-
Квартальная просека	Фировское, Рученское (Жилотковское)	154	26	0,2000	1,0000	ширина 2м, заросшая	Разрубка	2019-2028
Лесная дорога	Фировское, Рученское (Жилотковское)	155	47	0,2000	0,7000	ширина 3м, удовл.	-	-
Квартальная просека	Фировское, Рученское (Жилотковское)	155	49	0,3000	1,5000	ширина 2м, заросшая	Разрубка	2019-2028
Лесная дорога	Фировское, Рученское (Жилотковское)	156	48	0,2000	0,7000	ширина 3м, удовл.	-	-
Квартальная просека	Фировское, Рученское (Жилотковское)	156	50	0,2000	1,0000	ширина 2м, заросшая	Разрубка	2019-2028
Лесная дорога	Фировское, Рученское (Жилотковское)	157	30	0,2000	0,7000	ширина 3м, неуд.	-	-
Квартальная просека	Фировское, Рученское (Жилотковское)	157	31	0,2000	1,0000	ширина 2м, заросшая	Расчистка	2019-2028
Квартальная просека	Фировское, Рученское (Жилотковское)	158	31	0,2000	1,0000	ширина 2м, заросшая	Расчистка	2019-2028
Лесная дорога	Фировское, Рученское (Жилотковское)	159	36	0,3000	1,1000	ширина 3м, неуд.	-	-
Квартальная просека	Фировское, Рученское (Жилотковское)	159	38	0,3000	1,5000	ширина 2м, заросшая	Разрубка	2019-2028
Лесная дорога	Фировское, Рученское (Жилотковское)	161	24	0,2000	0,6000	ширина 3м, неуд.	-	-
Квартальная просека	Фировское, Рученское (Жилотковское)	161	26	0,8000	2,1000	ширина 4м, чистая	Разрубка	2019-2028
Лесная дорога	Фировское, Рученское (Жилотковское)	162	48	0,3000	1,0000	ширина 3м, неуд.	-	-
Квартальная просека	Фировское, Рученское (Жилотковское)	162	50	0,2000	1,0000	ширина 2м, чистая	-	-
Лесная дорога	Фировское, Рученское (Жилотковское)	163	18	0,2000	0,7000	ширина 3м, удовл.	-	-
Квартальная просека	Фировское, Рученское (Жилотковское)	163	20	0,1000	0,5000	ширина 2м, заросшая	Расчистка	2019-2028
Квартальная просека	Фировское, Рученское (Жилотковское)	165	33	0,2000	1,0000	ширина 2м, заросшая	Разрубка	2019-2028
Квартальная просека	Фировское, Рученское (Жилотковское)	166	25	0,3000	1,5000	ширина 2м, заросшая	Разрубка	2019-2028
Лесная дорога	Фировское, Рученское (Жилотковское)	168	25	0,2000	0,7000	ширина 3м, неуд.	-	-
Квартальная просека	Фировское, Рученское (Жилотковское)	168	27	0,2000	1,1000	ширина 2м, заросшая	Разрубка	2019-2028
Лесная дорога	Фировское, Рученское (Жилотковское)	170	44	0,3000	1,0000	ширина 3м, неуд.	-	-
Квартальная просека	Фировское, Рученское (Жилотковское)	170	46	0,4000	2,0000	ширина 2м, заросшая	Расчистка	2019-2028
Лесная дорога	Фировское, Рученское (Жилотковское)	171	30	0,2000	0,7000	ширина 3м, неуд.	-	-
Квартальная просека	Фировское, Рученское (Жилотковское)	171	32	0,2000	1,0000	ширина 2м, чистая	-	-
Лесная дорога	Фировское, Рученское (Жилотковское)	174	30	0,2000	0,7000	ширина 3м, неуд.	-	-
Лесная дорога	Фировское, Красномайское (Шлинское)	11	44	0,2000	0,7000	ширина 3м, удовл.	-	-
Квартальная просека	Фировское, Красномайское (Шлинское)	11	45	0,5000	2,5000	ширина 2м, чистая	-	-
Лесная дорога	Фировское, Красномайское (Шлинское)	12	43	0,3000	1,0000	ширина 3м, удовл.	-	-
Квартальная просека	Фировское, Красномайское (Шлинское)	12	44	0,4000	2,0000	ширина 2м, чистая	-	-

Наименование объекта	Лесничество, участковое лесничество	№ квартала	№ выдела	Площадь объекта, га	Протяженность объекта, км	Характеристика объекта	Проектируемые мероприятия	Год проведения
1	2	3	4	5	6	7	8	9
Квартальная просека	Фировское, Красномайское (Шлинское)	13	23	0,1000	0,3000	ширина 2м, чистая	-	-
Лесная дорога	Фировское, Красномайское (Шлинское)	14	41	0,5000	1,0000	ширина 5м, удовл.	-	-
Квартальная просека	Фировское, Красномайское (Шлинское)	14	42	0,4000	2,0000	ширина 2м, чистая	-	-
Квартальная просека	Фировское, Красномайское (Шлинское)	15	20	0,4000	2,0000	ширина 2м, заросшая	Расчистка	2019-2028
Лесная дорога	Фировское, Красномайское (Шлинское)	16	60	0,2000	0,7000	ширина 3м, удовл.	-	-
Квартальная просека	Фировское, Красномайское (Шлинское)	16	61	0,4000	2,0000	ширина 2м, чистая	Расчистка	2019-2028
Лесная дорога	Фировское, Красномайское (Шлинское)	17	43	0,3000	1,0000	ширина 3м, удовл.	-	-
Квартальная просека	Фировское, Красномайское (Шлинское)	17	44	0,3000	1,7000	ширина 2м, чист.мин.	Расчистка	2019-2028
Квартальная просека	Фировское, Красномайское (Шлинское)	18	23	0,3000	1,5000	ширина 2м, чистая	-	-
Лесная дорога	Фировское, Красномайское (Шлинское)	19	38	0,2000	0,6000	ширина 3м, удовл.	-	-
Квартальная просека	Фировское, Красномайское (Шлинское)	19	39	0,5000	2,5000	ширина 2м, заросшая	-	-
Лесная дорога	Фировское, Красномайское (Шлинское)	20	32	0,3000	0,6000	ширина 5м, удовл.	-	-
Квартальная просека	Фировское, Красномайское (Шлинское)	20	33	0,5000	2,5000	ширина 2м, заросшая	-	-
Лесная дорога	Фировское, Красномайское (Шлинское)	21	29	0,3000	1,0000	ширина 3м, удовл.	-	-
Квартальная просека	Фировское, Красномайское (Шлинское)	21	30	0,4000	2,0000	ширина 2м, заросшая	-	-
Лесная дорога	Фировское, Красномайское (Шлинское)	22	37	0,4000	1,3000	ширина 3м, удовл.	-	-
Квартальная просека	Фировское, Красномайское (Шлинское)	22	38	0,4000	2,0000	ширина 2м, чистая	Расчистка	2019-2028
Лесная дорога	Фировское, Красномайское (Шлинское)	23	22	0,1000	0,3000	ширина 3м, удовл.	-	-
Квартальная просека	Фировское, Красномайское (Шлинское)	23	23	0,4000	2,0000	ширина 2м, заросшая	Расчистка	2019-2028
Лесная дорога	Фировское, Красномайское (Шлинское)	34	48	0,4000	1,3000	ширина 3м, удовл.	-	-
Квартальная просека	Фировское, Красномайское (Шлинское)	34	49	0,3000	1,5000	ширина 2м, чистая	Расчистка	2019-2028
Квартальная просека	Фировское, Красномайское (Шлинское)	35	44	0,4000	2,0000	ширина 2м, заросшая	Расчистка	2019-2028
Лесная дорога	Фировское, Красномайское (Шлинское)	36	30	0,2000	0,7000	ширина 3м, удовл.	-	-
Квартальная просека	Фировское, Красномайское (Шлинское)	36	31	0,4000	2,0000	ширина 2м, заросшая	-	-
Лесная дорога	Фировское, Красномайское (Шлинское)	37	36	0,4000	1,3000	ширина 3м, удовл.	-	-
Квартальная просека	Фировское, Красномайское (Шлинское)	37	37	0,4000	2,0000	ширина 2м, заросшая	Расчистка	2019-2028
Лесная дорога	Фировское, Красномайское (Шлинское)	38	30	0,3000	1,0000	ширина 3м, удовл.	-	-
Квартальная просека	Фировское, Красномайское (Шлинское)	38	31	0,4000	2,0000	ширина 2м, заросшая	Расчистка	2019-2028
Квартальная просека	Фировское, Красномайское (Шлинское)	39	48	0,4000	2,0000	ширина 2м, заросшая	Расчистка	2019-2028
Квартальная просека	Фировское, Красномайское (Шлинское)	40	27	0,4000	2,0000	ширина 2м, заросшая	Расчистка	2019-2028
Лесная дорога	Фировское, Красномайское (Шлинское)	41	16	0,1000	0,3000	ширина 3м, удовл.	-	-
Квартальная просека	Фировское, Красномайское (Шлинское)	41	17	0,4000	2,0000	ширина 2м, чистая	-	-
Лесная дорога	Фировское, Красномайское (Шлинское)	46	29	0,3000	1,0000	ширина 3м, удовл.	-	-
Квартальная просека	Фировское, Красномайское (Шлинское)	46	30	0,3000	1,5000	ширина:2, чистая	Расчистка	2019-2028

Наименование объекта	Лесничество, участковое лесничество	№ квартала	№ вы-дела	Площадь объекта, га	Протяженность объекта, км	Характеристика объекта	Проектируемые мероприятия	Год проведения
1	2	3	4	5	6	7	8	9
Лесная дорога	Фировское, Красномайское (Шлинское)	51	56	0,3000	1,0000	ширина 3м, удовл.	-	-
Квартальная просека	Фировское, Красномайское (Шлинское)	51	57	0,4000	1,5000	ширина 3м, заросшая	-	-
Квартальная просека	Фировское, Красномайское (Шлинское)	52	50	0,4000	2,0000	ширина 2м, заросшая	Расчистка	2019-2028
Лесная дорога	Фировское, Красномайское (Шлинское)	53	29	0,3000	1,0000	ширина 3м, удовл.	-	-
Квартальная просека	Фировское, Красномайское (Шлинское)	53	30	0,4000	2,0000	ширина 2м, заросшая	-	-
Лесная дорога	Фировское, Красномайское (Шлинское)	59	16	0,3000	1,0000	ширина 3м, удовл.	-	-
Квартальная просека	Фировское, Красномайское (Шлинское)	59	17	0,6000	3,0000	ширина 2м, заросшая	-	-
Квартальная просека	Фировское, Красномайское (Шлинское)	60	27	0,4000	2,0000	ширина 2м, чистая	Расчистка	2019-2028
Лесная дорога	Фировское, Красномайское (Шлинское)	60	28	0,4000	1,3000	ширина 3м, удовл.	-	-
Лесная дорога	Фировское, Красномайское (Шлинское)	64	39	0,3000	1,0000	ширина 3м, удовл.	-	-
Квартальная просека	Фировское, Красномайское (Шлинское)	64	40	0,3000	1,7000	ширина 2м, заросшая	-	-
Лесная дорога	Фировское, Красномайское (Шлинское)	65	45	0,3000	1,0000	ширина 3м, удовл.	-	-
Квартальная просека	Фировское, Красномайское (Шлинское)	65	46	0,3000	1,5000	ширина 2м, чистая	-	-
Лесная дорога	Фировское, Красномайское (Шлинское)	73	35	0,5000	1,7000	ширина 3м, удовл.	-	-
Квартальная просека	Фировское, Красномайское (Шлинское)	73	36	0,3000	1,5000	ширина 2м, заросшая	-	-
Лесная дорога	Фировское, Красномайское (Шлинское)	74	36	0,5000	1,7000	ширина 3м, удовл.	-	-
Квартальная просека	Фировское, Красномайское (Шлинское)	74	37	0,4000	2,0000	ширина 2м, заросшая	-	-
Лесная дорога	Фировское, Красномайское (Шлинское)	75	31	0,4000	1,3000	ширина 3м, удовл.	-	-
Квартальная просека	Фировское, Красномайское (Шлинское)	75	32	0,5000	2,3000	ширина 2м, чистая	-	-
Лесная дорога	Фировское, Красномайское (Шлинское)	76	37	0,3000	1,0000	ширина 3м, удовл.	-	-
Квартальная просека	Фировское, Красномайское (Шлинское)	76	38	0,4000	2,0000	ширина 2м, заросшая	-	-
Противопожарный разрыв	Фировское, Красномайское (Шлинское)	77	14	1,4000	0,8000	ширина 25м, заросшая	Расчистка	2019-2028
Лесная дорога	Фировское, Красномайское (Шлинское)	77	38	0,3000	1,0000	ширина 3м, удовл.	-	-
Квартальная просека	Фировское, Красномайское (Шлинское)	77	40	0,4000	2,2000	ширина 2м, заросшая	Расчистка	2019-2028
Квартальная просека	Фировское, Красномайское (Шлинское)	78	39	0,4000	2,0000	ширина 2м, заросшая	Расчистка	2019-2028
Лесная дорога	Фировское, Красномайское (Шлинское)	79	74	0,3000	1,0000	ширина 3м, удовл.	-	-
Квартальная просека	Фировское, Красномайское (Шлинское)	79	75	0,5000	2,5000	ширина 2м, чистая	Расчистка	2019-2028
Лесная дорога	Фировское, Красномайское (Шлинское)	89	40	0,3000	1,0000	ширина 3м, удовл.	-	-
Квартальная просека	Фировское, Красномайское (Шлинское)	89	41	0,4000	2,2000	ширина 2м, чистая	Расчистка	2019-2028
Лесная дорога	Фировское, Красномайское (Шлинское)	92	45	0,3000	1,0000	ширина 3м, удовл.	-	-
Квартальная просека	Фировское, Красномайское (Шлинское)	92	46	0,4000	2,0000	ширина 2м, заросшая	-	-
Лесная дорога	Фировское, Красномайское (Шлинское)	93	27	0,3000	1,0000	ширина 3м, удовл.	-	-
Квартальная просека	Фировское, Красномайское (Шлинское)	93	28	0,3000	1,5000	ширина 2м, заросшая	-	-
Лесная дорога	Фировское, Красномайское (Шлинское)	94	43	0,3000	1,0000	ширина 3м, удовл.	-	-

Наименование объекта	Лесничество, участковое лесничество	№ квартала	№ вы-дела	Площадь объекта, га	Протяженность объекта, км	Характеристика объекта	Проектируемые мероприятия	Год проведения
1	2	3	4	5	6	7	8	9
Квартальная просека	Фировское, Красномайское (Шлинское)	94	44	0,4000	2,0000	ширина 2м, заросшая	-	-
Лесная дорога	Фировское, Красномайское (Шлинское)	95	62	0,4000	1,3000	ширина 3м, удовл.	-	-
Квартальная просека	Фировское, Красномайское (Шлинское)	95	63	0,4000	2,0000	ширина 2м, заросшая	-	-
Лесная дорога	Фировское, Красномайское (Шлинское)	99	41	0,2000	0,6000	ширина 3м, неуд.	-	-
Квартальная просека	Фировское, Красномайское (Шлинское)	99	42	0,4000	2,0000	ширина 2м, чистая	Расчистка	2019-2028
Лесная дорога	Фировское, Красномайское (Шлинское)	100	52	0,5000	1,7000	ширина 3м, удовл.	-	-
Квартальная просека	Фировское, Красномайское (Шлинское)	100	53	0,4000	2,0000	ширина 2м, заросшая	Расчистка	2019-2028
Лесная дорога	Фировское, Красномайское (Шлинское)	101	42	0,5000	1,7000	ширина 3м, удовл.	-	-
Квартальная просека	Фировское, Красномайское (Шлинское)	101	43	0,4000	2,0000	ширина 2м, заросшая	Расчистка	2019-2028
Лесная дорога	Фировское, Красномайское (Шлинское)	102	42	0,5000	1,7000	ширина 3м, удовл.	-	-
Квартальная просека	Фировское, Красномайское (Шлинское)	102	43	0,3000	1,5000	ширина:2, чист.мин.	Расчистка	2019-2028
Противопожарный разрыв	Фировское, Красномайское (Шлинское)	110	1	1,4000	0,3000	ширина 40м, чист.мин.	Расчистка	2019-2028
Противопожарный разрыв	Фировское, Красномайское (Шлинское)	110	27	0,2000	0,1000	ширина:20м, чист.мин.	-	-
Лесная дорога	Фировское, Красномайское (Шлинское)	110	28	0,4000	1,3000	ширина 3м, удовл.	-	-
Квартальная просека	Фировское, Красномайское (Шлинское)	110	29	0,2000	1,0000	ширина 2м, чист.мин.	-	-
Противопожарный разрыв	Фировское, Красномайское (Шлинское)	121	10	1,1000	0,3000	ширина 40м, заросшая	Расчистка	2019-2028
Противопожарный разрыв	Фировское, Красномайское (Шлинское)	121	27	1,2000	0,3000	ширина 40м, чист.мин.	Расчистка	2019-2028
Противопожарный разрыв	Фировское, Красномайское (Шлинское)	121	28	1,1000	0,3000	ширина 40м, заросшая	Расчистка	2019-2028
Лесная дорога	Фировское, Красномайское (Шлинское)	121	40	0,4000	1,3000	ширина 3м, удовл.	-	-
Квартальная просека	Фировское, Красномайское (Шлинское)	121	41	0,1000	0,7000	ширина:2м, чист.мин.	-	-
Лесная дорога	Фировское, Красномайское (Шлинское)	122	28	0,2000	0,7000	ширина 3м, удовл.	-	-
Квартальная просека	Фировское, Красномайское (Шлинское)	122	29	0,3000	1,5000	ширина 2м, чист.мин.	-	-
Лесная дорога	Фировское, Красномайское (Шлинское)	123	17	0,3000	0,6000	ширина 5м, удовл.	-	-
Квартальная просека	Фировское, Красномайское (Шлинское)	123	18	0,3000	1,5000	ширина 2м, заросшая	-	-
Противопожарный разрыв	Фировское, Красномайское (Шлинское)	124	1	2,7000	0,7000	ширина 40м, чист.мин.	-	-
Лесная дорога	Фировское, Красномайское (Шлинское)	124	16	0,4000	1,3000	ширина 3м, удовл.	-	-
Квартальная просека	Фировское, Красномайское (Шлинское)	124	17	0,3000	1,5000	ширина 2м, чист.мин.	-	-
Квартальная просека	Фировское, Красномайское (Шлинское)	125	24	0,4000	2,0000	ширина 2м, чист.мин.	-	-
Лесная дорога	Фировское, Красномайское (Шлинское)	125	25	0,2000	0,6000	ширина 3м, удовл.	-	-
Лесная дорога	Фировское, Красномайское (Шлинское)	126	30	0,3000	1,0000	ширина 3м, удовл.	-	-
Квартальная просека	Фировское, Красномайское (Шлинское)	126	31	0,4000	2,0000	ширина 2м, чистая	-	-
Лесная дорога	Фировское, Красномайское (Шлинское)	127	34	0,2000	0,7000	ширина 3м, удовл.	-	-
Квартальная просека	Фировское, Красномайское (Шлинское)	127	35	0,3000	1,5000	ширина 2м, чистая	-	-
Квартальная просека	Фировское, Красномайское (Шлинское)	133	31	0,6000	3,2000	ширина 2м, чист.мин.	-	-

Наименование объекта	Лесничество, участковое лесничество	№ квартала	№ вы-дела	Площадь объекта, га	Протяженность объекта, км	Характеристика объекта	Проектируемые мероприятия	Год проведения
1	2	3	4	5	6	7	8	9
Противопожарный разрыв	Фировское, Красномайское (Шлинское)	134	4	4,2000	1,1000	ширина 40м, заросшая	Расчистка	2019-2028
Лесная дорога	Фировское, Красномайское (Шлинское)	134	18	0,3000	1,0000	ширина 3м, удовл.	-	-
Квартальная просека	Фировское, Красномайское (Шлинское)	134	19	0,4000	2,0000	ширина 2м, чист.мин.	-	-
Лесная дорога	Фировское, Красномайское (Шлинское)	135	27	0,2000	0,7000	ширина 3м, удовл.	-	-
Квартальная просека	Фировское, Красномайское (Шлинское)	135	28	0,4000	2,0000	ширина 2м, заросшая	-	-
Квартальная просека	Фировское, Красномайское (Шлинское)	138	26	0,3000	1,5000	ширина 2м, чист.мин.	-	-
Лесная дорога	Фировское, Красномайское (Шлинское)	138	27	0,3000	1,0000	ширина 3м, удовл.	-	-
Лесная дорога	Фировское, Красномайское (Шлинское)	139	19	0,2000	0,7000	ширина 3м, удовл.	-	-
Квартальная просека	Фировское, Красномайское (Шлинское)	139	20	0,5000	2,7000	ширина 2м, чистая	-	-
Лесная дорога	Фировское, Красномайское (Шлинское)	140	44	0,1000	0,3000	ширина 3м, удовл.	-	-
Квартальная просека	Фировское, Красномайское (Шлинское)	140	45	0,3000	1,5000	ширина 2м, заросшая	-	-
Лесная дорога	Фировское, Красномайское (Шлинское)	141	77	0,3000	1,0000	ширина 3м, удовл.	-	-
Квартальная просека	Фировское, Красномайское (Шлинское)	141	78	0,3000	1,5000	ширина 2м, чистая	-	-
Квартальная просека	Фировское, Красномайское (Шлинское)	151	18	0,6000	3,2000	ширина 2м, чист.мин.	-	-
Противопожарный разрыв	Фировское, Красномайское (Шлинское)	152	3	4,2000	1,1000	ширина 40м, заросшая	Расчистка	2019-2028
Квартальная просека	Фировское, Красномайское (Шлинское)	152	15	0,6000	3,2000	ширина 2м, чист.мин.	-	-
Лесная дорога	Фировское, Красномайское (Шлинское)	153	12	0,4000	1,3000	ширина 3м, удовл.	-	-
Квартальная просека	Фировское, Красномайское (Шлинское)	153	13	0,3000	1,5000	ширина 2м, чист.мин.	-	-
Квартальная просека	Фировское, Красномайское (Шлинское)	156	26	0,2000	1,2000	ширина 2м, чистая	Расчистка	2019-2028
Лесная дорога	Фировское, Красномайское (Шлинское)	156	27	0,2000	0,8000	ширина 3м, удовл.	-	-
Лесная дорога	Фировское, Красномайское (Шлинское)	156	28	0,1000	0,3000	ширина 3м, удовл.	-	-
Противопожарный разрыв	Фировское, Красномайское (Шлинское)	164	3	2,2000	0,6000	ширина 40м, заросшая	Расчистка	2019-2028
Противопожарный разрыв	Фировское, Красномайское (Шлинское)	164	28	0,9000	0,2000	ширина 40м, заросшая	Расчистка	2019-2028
Противопожарный разрыв	Фировское, Красномайское (Шлинское)	164	29	1,0000	0,3000	ширина 40м, заросшая	Расчистка	2019-2028
Лесная дорога	Фировское, Красномайское (Шлинское)	164	31	0,1000	0,3000	ширина 3м, удовл.	-	-
Лесная дорога	Фировское, Красномайское (Шлинское)	164	32	0,3000	0,9000	ширина 3м, удовл.	-	-
Квартальная просека	Фировское, Красномайское (Шлинское)	164	33	0,3000	1,5000	ширина 2м, чист.мин.	-	-
Лесная дорога	Фировское, Красномайское (Шлинское)	165	18	0,2000	0,7000	ширина 3м, удовл.	-	-
Квартальная просека	Фировское, Красномайское (Шлинское)	165	19	0,3000	1,5000	ширина 2м, чист.мин.	-	-
Квартальная просека	Фировское, Дятловское (Белавинское)	4	35	0,3000	1,3000	ширина 2м, чист.мин.	-	-
Лесная дорога	Фировское, Дятловское (Белавинское)	4	36	0,3000	1,1000	ширина 3м, удовл.	-	-
Лесная дорога	Фировское, Дятловское (Белавинское)	5	29	0,3000	1,0000	ширина 3м, неуд.	-	-
Квартальная просека	Фировское, Дятловское (Белавинское)	5	30	0,2000	1,1000	ширина 2м, заросшая	Расчистка	2019-2028
Лесная дорога	Фировское, Дятловское (Белавинское)	6	40	0,8000	2,7000	ширина 3м, неуд.	-	-

Наименование объекта	Лесничество, участковое лесничество	№ квартала	№ вы-дела	Площадь объекта, га	Протяженность объекта, км	Характеристика объекта	Проектируемые мероприятия	Год проведения
1	2	3	4	5	6	7	8	9
Квартальная просека	Фировское, Дятловское (Белавинское)	6	41	0,4000	2,0000	ширина 2м, заросшая	Расчистка	2019-2028
Лесная дорога	Фировское, Дятловское (Белавинское)	7	40	0,4000	1,4000	ширина 3м, удовл.	-	-
Квартальная просека	Фировское, Дятловское (Белавинское)	7	41	0,5000	2,4000	ширина 2м, заросшая	Расчистка	2019-2028
Лесная дорога	Фировское, Дятловское (Белавинское)	8	21	0,1000	0,4000	ширина 3м, неуд.	-	-
Квартальная просека	Фировское, Дятловское (Белавинское)	8	22	0,5000	2,4000	ширина 2м, заросшая	Расчистка	2019-2028
Лесная дорога	Фировское, Дятловское (Белавинское)	9	14	0,3000	0,9000	ширина 3м, неуд.	-	-
Квартальная просека	Фировское, Дятловское (Белавинское)	9	15	0,5000	2,4000	ширина 2м, заросшая	Расчистка	2019-2028
Лесная дорога	Фировское, Дятловское (Белавинское)	10	33	0,5000	1,5000	ширина 3м, удовл.	-	-
Квартальная просека	Фировское, Дятловское (Белавинское)	10	34	0,4000	2,0000	ширина 2м, заросшая	Расчистка	2019-2028
Лесная дорога	Фировское, Дятловское (Белавинское)	11	31	0,2000	0,8000	ширина 3м, неуд.	-	-
Квартальная просека	Фировское, Дятловское (Белавинское)	11	32	0,4000	2,1000	ширина 2м, заросшая	Расчистка	2019-2028
Квартальная просека	Фировское, Дятловское (Белавинское)	12	25	0,3000	1,5000	ширина 2м, заросшая	Расчистка	2019-2028
Лесная дорога	Фировское, Дятловское (Белавинское)	13	35	0,5000	1,8000	ширина 3м, неуд.	-	-
Квартальная просека	Фировское, Дятловское (Белавинское)	13	36	0,7000	3,6000	ширина 2м, заросшая	Расчистка	2019-2028
Лесная дорога	Фировское, Дятловское (Белавинское)	14	27	0,3000	1,2000	ширина 3м, неуд.	-	-
Квартальная просека	Фировское, Дятловское (Белавинское)	14	28	0,4000	2,2000	ширина 2м, заросшая	Расчистка	2019-2028
Лесная дорога	Фировское, Дятловское (Белавинское)	15	52	0,3000	1,1000	ширина 3м, удовл.	-	-
Квартальная просека	Фировское, Дятловское (Белавинское)	16	18	0,3000	1,5000	ширина 2м, заросшая	Расчистка	2019-2028
Лесная дорога	Фировское, Дятловское (Белавинское)	17	23	0,2000	0,7000	ширина 3м, неуд.	-	-
Квартальная просека	Фировское, Дятловское (Белавинское)	17	24	0,3000	1,4000	ширина 2м, заросшая	Расчистка	2019-2028
Лесная дорога	Фировское, Дятловское (Белавинское)	18	54	0,6000	2,0000	ширина 3м, удовл.	-	-
Квартальная просека	Фировское, Дятловское (Белавинское)	18	55	0,2000	1,0000	ширина 2м, заросшая	Расчистка	2019-2028
Квартальная просека	Фировское, Дятловское (Белавинское)	19	57	0,2000	1,0000	ширина 2м, заросшая	Расчистка	2019-2028
Лесная дорога	Фировское, Дятловское (Белавинское)	19	58	0,3000	1,1000	ширина 3м, удовл.	-	-
Лесная дорога	Фировское, Дятловское (Белавинское)	20	70	0,5000	1,6000	ширина 3м, удовл.	-	-
Квартальная просека	Фировское, Дятловское (Белавинское)	20	71	0,2000	1,0000	ширина 2м, заросшая	-	-
Квартальная просека	Фировское, Дятловское (Белавинское)	21	41	0,6000	3,0000	ширина 2м, заросшая	Расчистка	2019-2028
Лесная дорога	Фировское, Дятловское (Белавинское)	21	43	0,4000	1,3000	ширина 3м, удовл.	-	-
Лесная дорога	Фировское, Дятловское (Белавинское)	22	75	0,8000	2,7000	ширина 3м, удовл.	-	-
Квартальная просека	Фировское, Дятловское (Белавинское)	22	76	0,6000	2,9000	ширина 2м, заросшая	Расчистка	2019-2028
Лесная дорога	Фировское, Дятловское (Белавинское)	23	63	1,0000	3,2000	ширина 3м, удовл.	-	-
Квартальная просека	Фировское, Дятловское (Белавинское)	23	64	0,5000	2,6000	ширина 2м, заросшая	Расчистка	2019-2028
Квартальная просека	Фировское, Дятловское (Белавинское)	24	50	0,2000	1,1000	ширина 2м, заросшая	Расчистка	2019-2028
Лесная дорога	Фировское, Дятловское (Белавинское)	24	52	0,6000	2,1000	ширина 3м, удовл.	-	-

Наименование объекта	Лесничество, участковое лесничество	№ квартала	№ вы-дела	Площадь объекта, га	Протяженность объекта, км	Характеристика объекта	Проектируемые мероприятия	Год проведения
1	2	3	4	5	6	7	8	9
Квартальная просека	Фировское, Дятловское (Белавинское)	26	35	0,7000	3,6000	ширина 2м, заросшая	Расчистка	2019-2028
Квартальная просека	Фировское, Дятловское (Белавинское)	27	7	0,2000	1,1000	ширина 2м, заросшая	Расчистка	2019-2028
Лесная дорога	Фировское, Дятловское (Белавинское)	30	25	0,1000	0,3000	ширина 3м, удовл.	-	-
Квартальная просека	Фировское, Дятловское (Белавинское)	30	26	0,3000	1,6000	ширина 2м, заросшая	Расчистка	2019-2028
Лесная дорога	Фировское, Дятловское (Белавинское)	31	29	0,2000	0,8000	ширина 3м, неуд.	-	-
Квартальная просека	Фировское, Дятловское (Белавинское)	31	30	0,4000	8,0000	ширина 0.5м, заросшая	Разрубка	2019-2028
Лесная дорога	Фировское, Дятловское (Белавинское)	33	20	0,4000	1,4000	ширина 3м, удовл.	-	-
Квартальная просека	Фировское, Дятловское (Белавинское)	33	21	0,2000	0,8000	ширина 2м, чистая	-	-
Лесная дорога	Фировское, Дятловское (Белавинское)	39	44	0,1000	0,5000	ширина 3м, неуд.	-	-
Квартальная просека	Фировское, Дятловское (Белавинское)	39	45	0,2000	1,0000	ширина 2м, заросшая	Расчистка	2019-2028
Квартальная просека	Фировское, Дятловское (Белавинское)	40	46	0,2000	0,9000	ширина 2м, заросшая	Расчистка	2019-2028
Лесная дорога	Фировское, Дятловское (Белавинское)	42	60	0,5000	1,7000	ширина 3м, удовл.	-	-
Квартальная просека	Фировское, Дятловское (Белавинское)	42	61	0,5000	2,6000	ширина 2м, заросшая	Расчистка	2019-2028
Квартальная просека	Фировское, Дятловское (Белавинское)	43	34	0,2000	0,8000	ширина 2м, заросшая	Расчистка	2019-2028
Квартальная просека	Фировское, Дятловское (Белавинское)	44	32	0,4000	2,2000	ширина 2м, заросшая	Расчистка	2019-2028
Лесная дорога	Фировское, Дятловское (Белавинское)	44	34	0,2000	0,7000	ширина 3м, удовл.	-	-
Лесная дорога	Фировское, Дятловское (Белавинское)	45	37	0,4000	1,3000	ширина 3м, удовл.	-	-
Квартальная просека	Фировское, Дятловское (Белавинское)	45	38	0,7000	3,7000	ширина 2м, заросшая	Расчистка	2019-2028
Квартальная просека	Фировское, Дятловское (Белавинское)	46	39	0,1000	0,5000	ширина 2м, заросшая	Расчистка	2019-2028
Лесная дорога	Фировское, Дятловское (Белавинское)	46	41	0,3000	1,0000	ширина 3м, удовл.	-	-
Лесная дорога	Фировское, Дятловское (Белавинское)	47	66	0,6000	2,1000	ширина 3м, удовл.	-	-
Квартальная просека	Фировское, Дятловское (Белавинское)	47	67	0,6000	3,1000	ширина 2м, заросш.мин.	Расчистка	2019-2028
Квартальная просека	Фировское, Дятловское (Белавинское)	49	44	0,2000	1,0000	ширина 2м, заросшая	Расчистка	2019-2028
Лесная дорога	Фировское, Дятловское (Белавинское)	49	45	0,2000	0,8000	ширина 3м, удовл.	-	-
Лесная дорога	Фировское, Дятловское (Белавинское)	50	25	0,5000	1,8000	ширина 3м, неуд.	-	-
Квартальная просека	Фировское, Дятловское (Белавинское)	50	26	0,5000	2,5000	ширина 2м, заросшая	Расчистка	2019-2028
Лесная дорога	Фировское, Дятловское (Белавинское)	51	42	0,5000	1,8000	ширина 3м, удовл.	-	-
Квартальная просека	Фировское, Дятловское (Белавинское)	51	43	0,4000	2,2000	ширина 2м, заросшая	Расчистка	2019-2028
Квартальная просека	Фировское, Дятловское (Белавинское)	55	38	0,4000	2,2000	ширина 2м, заросшая	Расчистка	2019-2028
Лесная дорога	Фировское, Дятловское (Белавинское)	55	39	0,1000	0,5000	ширина 3м, удовл.	-	-
Квартальная просека	Фировское, Дятловское (Белавинское)	56	47	0,7000	3,7000	ширина 2м, заросшая	Расчистка	2019-2028
Лесная дорога	Фировское, Дятловское (Белавинское)	56	48	0,4000	1,2000	ширина 3м, удовл.	-	-
Лесная дорога	Фировское, Дятловское (Белавинское)	57	29	0,2000	0,6000	ширина 3м, удовл.	-	-
Квартальная просека	Фировское, Дятловское (Белавинское)	57	31	0,3000	1,5000	ширина 2м, заросшая	Расчистка	2019-2028

Наименование объекта	Лесничество, участковое лесничество	№ квартала	№ выдела	Площадь объекта, га	Протяженность объекта, км	Характеристика объекта	Проектируемые мероприятия	Год проведения
1	2	3	4	5	6	7	8	9
Квартальная просека	Фировское, Дятловское (Белавинское)	59	18	0,2000	0,8000	ширина 2м, заросшая	Расчистка	2019-2028
Лесная дорога	Фировское, Дятловское (Белавинское)	60	39	1,0000	0,5000	ширина 20м, удовл.	-	-
Квартальная просека	Фировское, Дятловское (Белавинское)	60	42	0,3000	1,4000	ширина 2м, заросшая	Расчистка	2019-2028
Лесная дорога	Фировское, Дятловское (Белавинское)	60	43	0,3000	1,3000	ширина 2м, удовл.	-	-
Квартальная просека	Фировское, Дятловское (Белавинское)	61	40	0,3000	1,5000	ширина 2м, заросшая	Расчистка	2019-2028
Квартальная просека	Фировское, Дятловское (Белавинское)	62	58	0,3000	1,3000	ширина 2м, заросшая	Расчистка	2019-2028
Квартальная просека	Фировское, Дятловское (Белавинское)	63	47	0,1000	0,3000	ширина 2м, чистая	-	-
Квартальная просека	Фировское, Дятловское (Белавинское)	66	43	0,2000	1,2000	ширина 2м, заросшая	Расчистка	2019-2028
Лесная дорога	Фировское, Дятловское (Белавинское)	66	45	0,3000	0,7000	ширина 4м, удовл.	-	-
Квартальная просека	Фировское, Дятловское (Белавинское)	70	42	0,4000	2,0000	ширина 2м, заросшая	Расчистка	2019-2028
Квартальная просека	Фировское, Дятловское (Белавинское)	76	34	0,3000	1,3000	ширина 2м, чист.мин.	Расчистка	2019-2028
Квартальная просека	Фировское, Дятловское (Белавинское)	77	24	0,3000	1,7000	ширина 2м, заросшая	Расчистка	2019-2028
Квартальная просека	Фировское, Дятловское (Белавинское)	78	49	0,3000	1,6000	ширина 2м, заросшая	Расчистка	2019-2028
Лесная дорога	Фировское, Дятловское (Белавинское)	85	21	0,4000	1,2000	ширина 3м, удовл.	-	-
Квартальная просека	Фировское, Дятловское (Белавинское)	85	22	0,5000	2,4000	ширина 2м, заросшая	Расчистка	2019-2028
Лесная дорога	Фировское, Дятловское (Белавинское)	87	28	0,5000	1,8000	ширина 3м, неуд.	-	-
Квартальная просека	Фировское, Дятловское (Белавинское)	87	29	0,2000	1,1000	ширина 2м, заросшая	Расчистка	2019-2028
Лесная дорога	Фировское, Дятловское (Белавинское)	89	4	0,4000	0,4000	ширина 10м, удовл.	-	-
Квартальная просека	Фировское, Дятловское (Белавинское)	89	36	0,2000	0,8000	ширина 2м, заросшая	Расчистка	2019-2028
Квартальная просека	Фировское, Дятловское (Белавинское)	90	31	0,2000	1,1000	ширина 2м, заросшая	Расчистка	2019-2028
Лесная дорога	Фировское, Дятловское (Белавинское)	90	32	0,5000	1,7000	ширина 3м, удовл.	-	-
Лесная дорога	Фировское, Дятловское (Белавинское)	91	29	0,4000	1,4000	ширина 3м, удовл.	-	-
Квартальная просека	Фировское, Дятловское (Белавинское)	91	30	0,2000	0,9000	ширина 2м, заросшая	Расчистка	2019-2028
Квартальная просека	Фировское, Дятловское (Белавинское)	92	34	0,2000	0,9000	ширина 2м, заросшая	Расчистка	2019-2028
Лесная дорога	Фировское, Дятловское (Белавинское)	92	36	0,1000	0,5000	ширина 3м, удовл.	-	-
Лесная дорога	Фировское, Дятловское (Белавинское)	93	37	0,6000	2,0000	ширина 3м, удовл.	-	-
Квартальная просека	Фировское, Дятловское (Белавинское)	93	38	0,5000	2,4000	ширина 2м, чистая	-	-
Квартальная просека	Фировское, Дятловское (Белавинское)	94	46	0,1000	0,5000	ширина 2м, чист.мин.	Расчистка	2019-2028
Лесная дорога	Фировское, Дятловское (Белавинское)	95	32	0,2000	0,7000	ширина 2м, неуд.	-	-
Квартальная просека	Фировское, Дятловское (Белавинское)	95	33	0,6000	2,6000	ширина 2м, заросшая	Расчистка	2019-2028
Лесная дорога	Фировское, Дятловское (Белавинское)	96	45	0,4000	1,4000	ширина 3м, удовл.	-	-
Квартальная просека	Фировское, Дятловское (Белавинское)	96	46	0,8000	3,9000	ширина 2м, заросшая	Расчистка	2019-2028
Квартальная просека	Фировское, Дятловское (Белавинское)	107	12	0,3000	1,6000	ширина 2м, заросшая	Расчистка	2019-2028
Квартальная просека	Фировское, Дятловское (Белавинское)	109	57	0,5000	2,5000	ширина 2м, чист.мин.	-	-

Наименование объекта	Лесничество, участковое лесничество	№ квартала	№ вы-дела	Площадь объекта, га	Протяженность объекта, км	Характеристика объекта	Проектируемые мероприятия	Год проведения
1	2	3	4	5	6	7	8	9
Квартальная просека	Фировское, Дятловское (Белавинское)	117	13	0,2000	1,2000	ширина 2м, заросшая	Расчистка	2019-2028
Квартальная просека	Фировское, Дятловское (Белавинское)	118	26	0,3000	1,6000	ширина 2м, заросшая	Расчистка	2019-2028
Квартальная просека	Фировское, Дятловское (Белавинское)	119	21	0,2000	1,1000	ширина 2м, заросшая	Расчистка	2019-2028
Лесная дорога	Фировское, Дятловское (Белавинское)	135	31	0,1000	0,5000	ширина 3м, удовл.	-	-
Квартальная просека	Фировское, Дятловское (Белавинское)	136	40	0,2000	1,8000	ширина 1м, заросшая	Расчистка	2019-2028
Квартальная просека	Фировское, Дятловское (Белавинское)	137	24	0,3000	1,5000	ширина 2м, заросшая	Расчистка	2019-2028
Квартальная просека	Фировское, Дятловское (Белавинское)	138	33	0,3000	1,5000	ширина 2м, заросшая	Расчистка	2019-2028
Лесная дорога	Фировское, Дятловское (Белавинское)	138	34	0,4000	1,3000	ширина 3м, удовл.	-	-
Лесная дорога	Фировское, Дятловское (Белавинское)	143	34	0,2000	0,7000	ширина 3м, удовл.	-	-
Квартальная просека	Фировское, Дятловское (Белавинское)	143	35	0,1000	0,3000	ширина 2м, чистая	-	-
Квартальная просека	Фировское, Дятловское (Белавинское)	153	22	0,6000	3,0000	ширина 2м, заросшая	Расчистка	2019-2028
Квартальная просека	Фировское, Дятловское (Белавинское)	154	36	0,4000	2,0000	ширина 2м, заросшая	Расчистка	2019-2028
Лесная дорога	Фировское, Дятловское (Белавинское)	158	19	0,1000	0,3000	ширина 3м, неуд.	-	-
Лесная дорога	Фировское, Дятловское (Белавинское)	159	35	0,1000	0,4000	ширина 3м, удовл.	-	-
Лесная дорога	Фировское, Дятловское (Белавинское)	164	17	0,1000	0,4000	ширина 3м, удовл.	-	-
Квартальная просека	Фировское, Дятловское (Белавинское)	166	53	0,3000	1,6000	ширина 2м, заросшая	Расчистка	2019-2028
Квартальная просека	Фировское, Дятловское (Белавинское)	167	39	0,3000	1,5000	ширина 2м, заросшая	-	-
Квартальная просека	Фировское, Дятловское (Белавинское)	168	42	0,4000	1,9000	ширина 2м, заросшая	Расчистка	2019-2028
Лесная дорога	Фировское, Дятловское (Белавинское)	168	44	0,3000	1,0000	ширина 3м, удовл.	-	-
Квартальная просека	Фировское, Дятловское (Белавинское)	169	38	0,2000	0,8000	ширина 2м, заросшая	Расчистка	2019-2028
Лесная дорога	Фировское, Дятловское (Белавинское)	169	40	0,2000	0,7000	ширина 3м, неуд.	-	-
Квартальная просека	Фировское, Дятловское (Белавинское)	170	30	0,3000	1,5000	ширина 2м, заросшая	Расчистка	2019-2028
Квартальная просека	Фировское, Дятловское (Белавинское)	171	31	0,1000	0,7000	ширина 2м, заросшая	Расчистка	2019-2028
Квартальная просека	Фировское, Дятловское (Белавинское)	172	30	0,1000	0,7000	ширина 2м, заросшая	Расчистка	2019-2028
Квартальная просека	Фировское, Дятловское (Белавинское)	173	10	0,1000	0,7000	ширина 2м, заросшая	Расчистка	2019-2028
Лесная дорога	Фировское, Дятловское (Белавинское)	174	18	0,2000	0,6000	ширина 3м, неуд.	-	-
Объекты, подлежащие ремонту или реконструкции								
-	-	-	-	-	-	-	-	-

Наименование объекта	Лесничество, участковое лесничество	№ квартала	№ выдела	Площадь объекта, га	Протяженность объекта, км	Характеристика объекта	Проектируемые мероприятия	Год проведения
1	2	3	4	5	6	7	8	9
Проектируемые объекты								
Аншлаг *(10 шт.)*	Фировское, Есеновическое (Есеновическое)	28	22	0,0010	-	Плакат с противопожарной тематикой	Установка	2019-2028
	Заборовское (Заборовское)	85 85 109	39 37 39					
	Заборовское (Кузловское)	-	-					
	Рученское (Жилотковское)	-	-					
	Красномайское (Шлинское)	141 156	36 23					
	Дятловское (Белавинское)	47 109 47	29 38 46					
Обустроенное место для разведения костра и отдыха *(5 шт.)*	Фировское, Есеновическое (Есеновическое)	28	22	0,0050	-	Устройство очага для разведения огня, установка, столов, лавочек, навеса	Установка	2019-2028
	Заборовское (Заборовское)	109	39					
	Заборовское (Кузловское)	-	-					
	Рученское (Жилотковское)	-	-					
	Красномайское (Шлинское)	-	-					
	Дятловское (Белавинское)	109 65 47	38 29 46					
Лесные дороги *(временные лесные дороги летнего и зимнего действия)*	Фировское, Есеновическое (Есеновическое)	*	*	38,4	48,0	Колейные, гравийные, грунтовые дороги, зимники шириной 5,0-10,0м	Строительство	2019-2028
	Заборовское (Заборовское)	*	*					
	Заборовское (Кузловское)	*	*					
	Рученское (Жилотковское)	*	*					
	Красномайское (Шлинское)	*	*					
	Дятловское (Белавинское)	*	*					

Наименование объекта	Лесничество, участковое лесничество	№ квартала	№ вы-дела	Площадь объекта, га	Протяженность объекта, км	Характеристика объекта	Проектируемые мероприятия	Год проведения
1	2	3	4	5	6	7	8	9
Шлагбаум *(8 шт.)*	Фировское, Есеновическое (Есеновическое)	28	22	0.0080	-	устройство преград, обеспечивающих ограничение пребывания граждан в лесах в целях пожарной безопасности	установка и эксплуатация	2019-2028
	Заборовское (Заборовское)	85 109	14 39					
	Заборовское (Кузловское)	-	-					
	Рученское (Жилотковское)	170 162	24 23					
	Красномайское (Шлинское)	156 164	15 28					
	Дятловское (Белавинское)	47	46					
Щит и навес для размещения противопожарного инвентаря *(1шт.)**	**	**	**	**	-	стационарный пункт хранения	организация и содержание	2019-2028

Примечание:

- тематическая лесная карта пространственного размещения существующих и проектируемых объектов лесной инфраструктуры на лесном участке приведена в книге 2 Проекта «Тематические лесные карты»;

- * места размещения и строительства проектируемых объектов лесной инфраструктуры определяются по согласованию с Вышневолоцким отделом ГКУ «Фировское лесничество Тверской области»;

- ** средства предупреждения и тушения лесных пожаров будут размещаться на пункте пожарного инвентаря, организация и содержание которого проектируется на территории ЗАО «ВЫШНЕВОЛОЦКИЙ ЛЕСПРОМХОЗ», принадлежащей Арендатору и расположенной по адресу: г. Вышний Волочек, ул. Красноармейская, д.30.

Проектирование строительства *временных лесных дорог* осуществлялось в соответствии с приказом Минстроя России от 16.12.2016 №952/пр «Об утверждении свода правил «Дороги лесные. Правила проектирования и строительства» *(далее – Правила строительства)*.

В соответствии с Правилами строительства *временные лесные дороги* не являются объектом капитального строительства и создаются без разработки проекта, соответствующего требованиям Правил строительства и Правил заготовки древесины.

Строительство временных лесных дорог выполняется силами и средствами лесопользователя – Арендатора лесного участка.

С учетом грунтово-гидрологических условий лесного участка проектируется строительство временных лесных дорог летнего и зимнего действия следующих типов:

- колейные;
- гравийные или из местных грунтов, улучшенного добавками;
- грунтовые;
- зимники (снегоуплотненные и снежно-ледяные).

Места строительства временных лесных дорог, а также их типы и конструкции выбираются Арендатором самостоятельно в зависимости от территориального расположения мест рубок лесных насаждений, конкретных условий участков местности и экономической целесообразности строительства, с учетом норм, установленных Правилами строительства.

Установка аншлагов, обустроенных мест для разведения костра и отдыха, шлагбаумов, а также организация и содержание щита и навеса для размещения противопожарного инвентаря на лесном участке проектируется ежегодно, в период с начала и по завершению пожароопасного сезона.

Средства предупреждения и тушения лесных пожаров будут размещаться на пункте пожарного инвентаря, организация и содержание которого проектируется на территории ЗАО «ВЫШНЕВОЛОЦКИЙ ЛЕСПРОМХОЗ», принадлежащей Арендатору и расположенной по адресу: Тверская область, г. Вышний Волочек, ул. Красноармейская, д.30. Данное расположение обеспечивает возможность доставки ресурсов пожаротушения не позднее трех часов с момента обнаружения пожара как наземным, так и авиационным способом.

Размещение объектов лесной инфраструктуры, связанных с выполнением мероприятий по охране лесов от пожаров, проектируется в местах, не занятых деревьями и кустарниками, что не повлечет за собой рубку лесных насаждений для их установки.

Проектируемое строительство временных лесных дорог предусматривает необходимость рубки лесных насаждений разных возрастов.

Заготовка древесины при рубке лесных насаждений, предназначенных для строительства временных лесных дорог, должна осуществляться в объемах, не превышающих ежегодных допустимых размеров данного вида рубок.

Таблица 9

(приложение №9 к Составу проекта освоения и порядку его разработки)

Проектируемый объем рубок лесных насаждений, предназначенных для создания объектов лесной инфраструктуры

Проектируемые объекты	**Лесничество, участковое лесничество**	**№ квартала**	**№ выдела**	**Площадь, га**	**Объем рубок, тыс. м^3**				**Год проведения работ**
					корневой запас	**в т.ч. хвойные**	**ликвидный запас**	**в т.ч. хвойные**	
1	**2**	**3**	**4**	**5**	**6**	**7**	**8**	**9**	**10**
Временные лесные дороги	Фировское, Есеновическое (Есеновическое)	1-18, 22-28, 31-37, 40-45, 47-107, 109-112	все	38,4	5,8	3,2	3,7	2,2	2019-2028

Проектируемые объекты	Лесничество, участковое лесничество	№ квартала	№ выдела	Площадь, га	Объем рубок, тыс. м^3				Год проведения работ
					корневой запас	в т.ч. хвойные	ликвидный запас	в т.ч. хвойные	
1	2	3	4	5	6	7	8	9	10
Временные лесные дороги	Фировское, Заборовское (Заборовское)	25-29, 36-42, 45-52, 55-59, 61-67, 70-72, 75-76, 79-80, 83-84, 85(ч.), 88-90, 93-95, 97-98, 108-109	все						
	Фировское, Заборовское (Кузловское)	23-25, 27-30, 31(ч.), 32(ч.), 33(ч.), 34-47, 49-77	все						
	Фировское, Рученское (Жилотковское)	18-19, 27-30, 33-35, 41-45, 48-51, 56, 58-61, 64-67, 72-75, 77-81, 83-86, 92-95, 98-101, 107-110, 115-120, 122-125, 129-135, 140-148, 151-159, 161-163, 165-166, 168, 170-171, 174	все						
	Фировское, Красномайское (Шлинское)	11-23, 34-41, 46, 51-53, 59-60, 64-65, 73-79, 89, 92-95,99-102, 110, 121-127, 133-135, 138-140, 141(ч.), 151-153, 156, 164-165	все						

Проектируемые объекты	Лесничество, участковое лесничество	№ квартала	№ выдела	Площадь, га	Объем рубок, тыс. м^3				Год проведения работ
					корневой запас	в т.ч. хвойные	ликвидный запас	в т.ч. хвойные	
1	2	3	4	5	6	7	8	9	10
Временные лесные дороги	Фировское, Дятловское (Белавинское)	4-27, 30-31, 33, 39(ч.), 40(ч.), 41-47, 49-51, 55-57, 59-61, 62(ч.), 63(ч.), 65(ч.), 66, 70, 74(ч.), 76-77, 78(ч.), 85-87, 89-93, 94(ч.), 95(ч.), 96(ч.), 105, 107, 109, 117-119, 133, 135-138, 143, 153-154, 158-159, 163-174	все						
Итого:	-	-	-	38,4	5,8	3,2	3,7	2,2	2019-2028

Сведения о ежегодном допустимом объеме рубки лесных насаждений на лесных участках, предназначенных для строительства, реконструкции и эксплуатации объектов, предусмотренных статьями 13, 14 и 21 Лесного кодекса, в т.ч. временных лесных дорог, приведен в таблицу 26.

4. СТРОИТЕЛЬСТВО, РЕКОНСТРУКЦИЯ И ЭКУСПЛУАТАЦИЯ ОБЪЕКТОВ, НЕ СВЯЗАННЫХ С СОЗДАНИЕМ ЛЕСНОЙ ИНФРАСТРУКТУРЫ.

В связи с тем, что лесной участок предоставлен для использования лесов в целях заготовки древесины, руководствуясь п.8 Порядка и статьей 21 Лесного кодекса, данный раздел Проекта не составлялся.

5.МЕРОПРИЯТИЯ ПО ОХРАНЕ, ЗАЩИТЕ И ВОСПРОИЗВОДСТВУ ЛЕСОВ.

Действующим лесным законодательством и Договором предусмотрены обязательства Арендатора по осуществлению на лесном участке мероприятий по охране, защите и воспроизводству лесов, которые должны выполняться им на основании Проекта освоения лесов.

5.1.Характеристика территории лесного участка по классам пожарной опасности.

Пожарная опасность лесов зависит от породного состава лесного фонда, типа лесорастительных условий, посещаемости лесных массивов, наличия дорожной сети и других факторов.

Степень природной пожарной опасности лесного участка определена в соответствии с Классификацией природной пожарной опасности лесов, утвержденной приказом Рослесхоза от 05.07.2011 №287.

Таблица 10

(приложение №12 к Составу проекта освоения и порядку его разработки)

Характеристика территории лесного участка по классам пожарной опасности.

площадь, га

№ п/п	Лесничество, участковое лесничество	Площадь по классам пожарной опасности					Итого	Средний класс
		I	II	III	IV	V		
	1	2	3	4	5	6	7	8
1.	Фировское, Есеновическое (Есеновическое)	1940,3	-	3811,0	5849,2	791,5	12392,0	III,3
2.	Фировское, Заборовское (Заборовское)	1061,4	2,0	2037,9	3155,7	1325,2	7582,2	III,5
3.	Фировское, Заборовское (Кузловское)	1594,4	-	1646,5	1952,5	440,6	5634,0	III,9
4.	Фировское, Рученское (Жилотковское)	1223,9	30,3	2224,3	6284,6	1118,9	10882,0	III,6
5.	Фировское, Красномайское (Шлинское)	1418,1	86,2	3293,3	1843,5	667,1	7308,2	III,0
6.	Фировское, Дятловское (Белавинское)	2075,7	-	2666,3	3651,8	1362,2	9756,0	III,2
Всего		**9313,8**	**118,5**	**15679,3**	**22737,3**	**5705,5**	***53554,4***	***III,3***
%		***17,4***	***0,2***	***29,3***	***42,5***	***10,6***	***100,0***	

Примечание: - тематическая лесная карта характеристики территории лесного участка по классам пожарной опасности приведена в книге 2 Проекта «Тематические лесные карты».

Степень природной пожарной опасности – средняя, и соответствует III классу. Низовые и верховые пожары возможны в период летнего максимума.

5.2. Обоснование и характеристика проектируемых видов и объемов мероприятий по противопожарному обустройству лесов.

В соответствии с Правилами пожарной безопасности в лесах, утверждёнными постановлением Правительства Российской Федерации от 20.05.2017 №607 *(далее – Правила пожарной безопасности)*, условиями Договора Арендатор осуществляет на лесном участке меры пожарной безопасности по предупреждению лесных пожаров, включающие в себя противопожарное обустройство лесов и обеспечение средствами предупреждения и тушения лесных пожаров.

В соответствии с условиями Договора, мероприятия по противопожарному обустройству лесов на лесном участке осуществляются Арендатором в объемах, приведенных в приложении 5 к Договору.

Виды и объёмы проектируемых мероприятий по противопожарному обустройству лесов приведены в таблице 13, при этом наименование мероприятий указано в соответствии с Лесохозяйственным регламентом.

Учитывая, что выполнение запроектированных мероприятий по противопожарному обустройству лесов приведет к созданию на лесном участке объектов лесной инфраструктуры, в графе 2 таблицы 11 в скобках указано наименование объекта лесной инфраструктуры в соответствии с Перечнем объектов лесной инфраструктуры.

В графе 7 таблицы 11 потребность в объемах противопожарных мероприятий определена:

- для мероприятий, установленных условиями Договора аренды, в соответствии с приложением 5 к Договору;

- для мероприятий, не предусмотренных условиями Договора аренды, в соответствии с Нормативами противопожарного обустройства лесов, утвержденными приказом Рослесхоза от 27.04.2012 №174 *(далее – Нормативы противопожарного обустройства)*.

Таблица 11

(приложение №13 к Составу проекта освоения и порядку его разработки)

Обоснование и характеристика видов и объёмов мероприятий по противопожарному обустройству лесов с учетом объектов, созданных при использовании лесов в соответствии с лесохозяйственным регламентом лесничества (лесопарка).

Объект противопожарного обустройства	Виды мероприятий	Лесничество, участковое лесничество	№ квартала	№ выдела	Ед. изм.	Потребность в соответствии с действующими нормативами	Имеется в наличии	Проектируемый объём мероприятий	
								всего	ежегодный объём
1	2	3	4	5	6	7	8	9	10
Лесной участок	Установка и размещение стендов и других знаков и указателей, содержащих информацию о мерах пожарной безопасности в лесах *(информационный щит (2,5х1,5))*	Есеновическое (Есеновическое)	-	-	шт.	-		-	-
		Заборовское (Заборовское)	-	-				-	-
		Заборовское (Кузловское)	-	-				-	-
		Рученское (Жилотковское)	-	-				-	-
		Красномайское (Шлинское)	-	-				-	-
		Дятловское (Белавинское)	-	-				-	-
Лесной участок	Установка и размещение стендов и других знаков и указателей, содержащих информацию о мерах пожарной безопасности в лесах *(аншлаг)*	Есеновическое (Есеновическое)	28	22	шт.	10		1	1
		Заборовское (Заборовское)	85 85 109	39 37 39				3	3
		Заборовское (Кузловское)	-	-				-	-
		Рученское (Жилотковское)	-	-				-	-
		Красномайское (Шлинское)	141 156	36 23				2	2
		Дятловское (Белавинское)	47 65 47 109	65 29 46 38				4	4
Лесной участок	Благоустройство зон отдыха граждан, пребывающих в лесах в соответствии со статьёй 11 Лесного Кодекса РФ *(обустроенное место для разведения костра и отдыха)*	Есеновическое (Есеновическое)	28	22	шт.	5		1	1
		Заборовское (Заборовское)	109	39				1	1
		Заборовское (Кузловское)	-	-				-	-
		Рученское (Жилотковское)	-	-				-	-
		Красномайское (Шлинское)	-	-				-	-
		Дятловское (Белавинское)	109 65 47	38 29 46				3	3
Лесной участок	Устройство противопожарных минерализованных полос *(минерализованная полоса)*	Есеновическое (Есеновическое)	*	*	км	45		450	45
		Заборовское (Заборовское)	*	*					
		Заборовское (Кузловское)	*	*					
		Рученское (Жилотковское)	*	*					
		Красномайское (Шлинское)	*	*					
		Дятловское (Белавинское)	*	*					

Объект противопожарного обустройства	Виды мероприятий	Лесничество, участковое лесничество	№ квартала	№ выдела	Ед. изм.	Потребность в соответствии с действующими нормативами	Имеется в наличии	Проектируемый объём мероприятий	
								всего	ежегодный объём
1	2	3	4	5	6	7	8	9	10
Лесной участок	Прочистка и обновление противопожарных минирализованных полос *(минерализованная полоса)*	Есеновическое (Есеновическое)	*	*	км	100		1000	100
		Заборовское (Заборовское)	*	*					
		Заборовское (Кузловское)	*	*					
		Рученское (Жилотковское)	*	*					
		Красномайское (Шлинское)	*	*					
		Дятловское (Белавинское)	*	*					
Лесной участок	Организация и содержание пунктов пожарного инвентаря *(щит и навес для размещения противопожарного инвентаря)*	**	**	**	шт.	по одному на добровольную пожарную дружину	-	1	1
Лесной участок	Эксплуатация лесных дорог, предназначенных для охраны лесов от пожаров *(лесная дорога)*	Есеновическое (Есеновическое)	*	*	км	2		20	2
		Заборовское (Заборовское)	*	*					
		Заборовское (Кузловское)	*	*					
		Рученское (Жилотковское)	*	*					
		Красномайское (Шлинское)	*	*					
		Дятловское (Белавинское)	*	*					
Лесной участок	Установка и эксплуатация шлагбаумов, устройство преград, обеспечивающих ограничение пребывания граждан в лесах в целях пожарной безопасности *(шлагбаум)*	Есеновическое (Есеновическое)	28	22	шт.	8		1	1
		Заборовское (Заборовское)	85 109	14 39				2	2
		Заборовское (Кузловское)	-	-				-	-
		Рученское (Жилотковское)	170 162	24 23				2	2
		Красномайское (Шлинское)	156 164	15 28				2	2
		Дятловское (Белавинское)	47	46				1	1

Примечание:

- тематическая лесная карта проектируемых видов и объемов мероприятий по противопожарному обустройству лесов на лесном участке приведена в книге 2 Проекта «Тематические лесные карты»;

- * места проведения противопожарных мероприятий определяются по согласованию с Вышневолоцким отделом ГКУ «Фировское лесничество Тверской области» после проведения натурных обследований, до наступления пожароопасного периода;

- ** средства предупреждения и тушения лесных пожаров будут размещаться на пункте пожарного инвентаря, организация и содержание которого проектируется на территории ЗАО «ВЫШНЕВОЛОЦКИЙ ЛЕСПРОМХОЗ», принадлежащей Арендатору и расположенной по адресу: г. Вышний Волочек, ул. Красноармейская, д.30.

Потребность в отдельных видах и объемах мероприятий по противопожарному обустройству лесов на лесном участке определена, исходя из условий Договора аренды и Нормативов противопожарного обустройства.

При использовании лесов Арендатор обязан соблюдать меры пожарной безопасности, предусмотренные Правилами пожарной безопасности в лесах, утвержденными постановлением Правительства Российской Федерации от 30.06.2007 №417 *(далее – Правила пожарной безопасности).*

5.3. Сведения о наличии и потребности пожарной техники, оборудования, снаряжения, инвентаря на лесном участке.

Пунктом 9 Порядка проектирование потребности в пожарной технике, оборудование, снаряжение, инвентаре на лесных участках осуществляется в соответствии с действующими нормативами.

Приказом Минприроды России от 28.03.2014 №161 (в редакции от 16.05.2018) утверждены Нормативы обеспеченности средствами предупреждения и тушения лесных пожаров лиц, использующих леса, в соответствии с которыми Арендатор обязан иметь определенный набор средств предупреждения и тушения лесных пожаров *(далее – Нормативы)*.

Учитывая использование лесов Арендатором на основании трех договоров аренды (от 30.12.2008 №56 и №57 и от 22.09.2008 №39), суммарная площадь лесных участков по которым округленно составляет 185 тыс.га, в соответствии с п.5 приложения 3 Нормативов количество средств предупреждения и тушения лесных пожаров при использовании лесов в целях заготовки древесины, проектируется исходя из площади лесного участка от 100.0 до 500.0 тыс.га пропорционально арендованной площади с преобладанием хвойных насаждений.

Таблица 12

(приложение №14 к Составу проекта освоения и порядку его разработки)

Сведения о наличии и потребности в пожарной технике, оборудовании, снаряжении и инвентаре на лесном участке.

Наименование	Ед. изм.	В соответствии с действующими нормативами	Имеется в наличии	Проектируется приобретение, аренда, изготовление
1	2	3	4	5
Мобильные средства пожаротушения: (в том числе малый лесопатрульный комплекс или легковой автомобиль повышенной проходимости с комплектом пожарно-технического вооружения (за исключением спасательного оборудования))	шт.	4	-	4
Пожарная мотопомпа с подачей от 100 до 800л/мин., укомплектованная пожарно-техническим вооружением (в соответствии с руководством по эксплуатации (паспортом) на пожарную мотопомпу)	шт.	4	-	4
Тракторы с плугом или иным почвообрабатывающим орудием	шт.	4	-	4
Катера речные грузоподъемностью не менее 2 тонн <2>	шт.	не проектируется		
Пожарное оборудование: Съемные цистерны, резиновые емкости для воды объемом 1000-1500л.	шт.	4	-	4
Комплект напорных пожарных рукавов (с характеристиками, предусмотренными документацией на мотопомпу)	пог. м	370	-	370
Торфяные стволы <3>	комплект	6	-	6
Пожарный инструмент:				
Воздуходувки	шт.	12	-	12
Бензопилы	шт.	12	-	12
Ранцевые лесные огнетушители	шт.	34	-	34
Топоры	шт.	10	-	10
Лопаты	шт.	56	-	56

Наименование	Ед. изм.	В соответствии с действующими нормативами	Имеется в наличии	Проектируется приобретение, аренда, изготовление
1	2	3	4	5
Емкость для доставки воды объемом 10-15л	шт.	4	-	4
Системы связи и оповещения: Электромегафоны	шт.	2	-	2
Радиостанции носимые, возимые ультракоротковолнового (УКВ) и коротковолнового (КВ) диапазона <4>	шт.	не проектируется в связи с устойчивой сотовой связью		
Средства индивидуальной защиты лиц, участвующих в мероприятиях по недопущению распространения лесных пожаров: Дежурная спецодежда (защитные каски, защитные очки, средства защиты органов дыхания и зрения, плащи из огнеупорной ткани, энцефалитные костюмы, сапоги кирзовые (ботинки), брезентовые рукавицы)	комплект	по числу лиц, участвующих в мероприятиях по недопущению распространения лесных пожаров	-	35
Аптечки первой помощи	шт.	по 1 на каждые 5 человек, участвующих в мероприятиях по недопущению распространения лесных пожаров	-	7
Индивидуальные перевязочные пакеты	шт.	по числу лиц, участвующих в мероприятиях по недопущению распространения лесных пожаров	-	35
Огнетушащие вещества: Смачиватели, пенообразователи	кг	37	-	37
Дополнительные: Зажигательные аппараты	шт.	10	-	10
Бидоны или канистры для питьевой воды	шт.	10	-	10
Бортовой автомобиль повышенной проходимости или вездеход	шт.	4	-	4
Бульдозеры мощностью свыше 100 л.с.	шт.	2	-	2
В соответствие с п.п. 6 и 7 Приложения 3 к приказу Минприроды России от 28.03.2014 №161 на каждое транспортное средство дополнительно предусматриваются:				
топор	шт.	1	-	1
лом обыкновенный	шт.	1	-	1
ведро (или емкость для доставки воды 10-15л)	шт.	1	-	1
огнетушитель	шт.	1	-	1
В соответствие с п.7 Приложения 3 к приказу Минприроды России от 28.03.2014 №161 на каждую лесосеку, находящуюся в разработке, а также верхний склад дополнительно предусматриваются:				
штыковая лопата	шт.	3	-	3
ведро (или емкость для доставки воды 10-15л)	шт.	2	-	2
ранцевый лесной огнетушитель	шт.	3	-	3
В соответствие с п.10 Приложения 3 к приказу Минприроды России от 28.03.2014 №161 во всех случаях работники, участвующие в недопущении распространения или тушения лесных пожаров, обеспечиваются защитными касками, средствами защиты органов дыхания и зрения, защитными рукавицами (по мере износа) и средствами гигиены.				

Примечание: тематическая лесная карта с указанием мест размещения пожарной техники, оборудования, снаряжения, инвентаря на лесном участке приведена в книге 2 Проекта «Тематические лесные карты».

Арендатору необходимо иметь в наличии все вышеуказанные виды средств предупреждения и тушения лесных пожаров.

В соответствии с Нормативами проектируется размещение одного пункта сосредоточения противопожарного инвентаря на территории, принадлежащей Арендатору и расположенной по адресу: г.Вышний Волочек, ул.Красноармейская, д.30.

Расположение данной территории обеспечивает возможность доставки ресурсов пожаротушения не позднее трех часов с момента обнаружения пожара.

5.4. Сведения о наличии очагов вредных организмов, загрязнений и иных негативных воздействий на леса.

Лесохозяйственным регламентом определено, что порядок и условия организации защиты лесов от вредных организмов, а также от негативных воздействий на леса и санитарные требования к использованию лесов, направленные на обеспечение санитарной безопасности в лесах, осуществляются в соответствии с Правилами санитарной безопасности в лесах, утвержденными постановлением Правительства Российской Федерации от 20.05.2017г. №607 *(далее - Правила санитарной безопасности)*.

В Лесохозяйственном регламенте, Договоре аренды, материалах лесоустройства отсутствует информация о выявленных очагах вредных организмов в лесах Фировского лесничества, а также о наличии загрязнений и иных вредных воздействиях на леса в лесных кварталах и лесотаксационных выделах, входящих в состав лесного участка.

Таблица 13

(приложение №15 к Составу проекта освоения и порядку его разработки)

Сведения о наличии очагов вредных организмов, загрязнений и иных негативных воздействий на леса.

Наименование очагов вредных организмов, загрязнений и иных негативных воздействий	Лесничество, участковое лесничество	№ квартала	№ выдела	Площадь, га
1	2	3	4	5
Защитные леса				
-	-	-	-	-
Итого:	-	-	-	-
Эксплуатационные леса				
-	-	-	-	-
Итого:	-	-	-	-
Резервные леса				
-	-	-	-	-
Итого:	-	-	-	-
ВСЕГО:	-	-	-	-

Примечание: тематическая лесная карта наличия очагов вредных организмов, загрязнений и иных негативных воздействий на леса приведена в книге 2 Проекта «Тематические лесные карты».

В связи с отсутствием очагов вредных организмов, загрязнений и иных негативных воздействий на леса сведениями об их наличии в таблице 13 не приводятся, а на тематической лесной карте не отображаются.

5.5. Обоснование и характеристика видов и объемов проектируемых мероприятий по локализации и ликвидации очагов вредных организмов, санитарно-оздоровительных мероприятий, связанных с рубкой погибших и поврежденных лесных насаждений.

Основанием проектирования санитарно-оздоровительных мероприятий являются Акты лесопатологического обследования, утвержденные Министерством лесного хозяйства Тверской области в порядке, предусмотренном приказом Минприроды России от 16.09.2016 №480 «Об утверждении порядка проведения лесопатологических обследований и формы акта лесопатологического обследования».

На момент проведения таксации лесов, составленные в установленном порядке Акты лесопатологических обследований отсутствовали, в связи с чем, в настоящем Проекте санитарно-оздоровительные мероприятия не проектируются.

Таблица 14

(приложение №16 к Составу проекта освоения и порядку его разработки)

Ведомость лесотаксационных выделов, в которых проектируются мероприятия по локализации и ликвидации очагов вредных организмов, санитарно - оздоровительные мероприятия

Вид мероприятия	Лесничество, участковое лесничество	№ квартала	№ выдела	Площадь, га	Вырубаемый запас, тыс.м^3			Год проведения
					общий	ликвидный	деловой	
1	2	3	4	5	6	7	8	9
Защитные леса								
-	-	-	-	-	-	-	-	-
-	-	-	-	-	-	-	-	-
Итого	-	-	-	-	-	-	-	-
Эксплуатационные леса								
-	-	-	-	-	-	-	-	-
	-	-	-	-	-	-	-	-
Итого	-	-	-	-	-	-	-	-
Резервные леса								
-	-	-	-	-	-	-	-	-
-	-	-	-	-	-	-	-	-
Итого	-	-	-	-	-	-	-	-
ВСЕГО	-	-	-	-	-	-	-	-

5.6. Ведомость лесотаксационных выделов, в которых проектируются мероприятия по локализации и ликвидации очагов вредных организмов, санитарно-оздоровительные мероприятия.

Таблица 15

(приложение №17 к Составу проекта освоения и порядку его разработки)

Виды и объемы проектируемых санитарно-оздоровительных мероприятий на лесном участке

Вид мероприятия	Хозяйство	Площадь, га	Вырубаемый запас древесины, тыс.м^3			Средний ежегодный объем	
			общий	ликвидный	деловой	га	тыс.м^3
1	2	3	4	5	6	7	8
Защитные леса							
-	-	-	-	-	-	-	-
-	-	-	-	-	-	-	-
Итого	-	-	-	-	-	-	-
Эксплуатационные леса							
-	-	-	-	-	-	-	-
-	-	-	-	-	-	-	-
-	-	-	-	-	-	-	-
Итого	-	-	-	-	-	-	-
Резервные леса							
-	-	-	-	-	-	-	-
-	-	-	-	-	-	-	-
Итого:	-	-	-	-	-	-	-
ВСЕГО	-	-	-	-	-	-	-

Таблица 16

(приложение №18 к Составу проекта освоения и порядку его разработки)

Ведомость лесотаксационных выделов, в которых проектируются мероприятия по локализации и ликвидации очагов вредных организмов, санитарно-оздоровительные мероприятия

Вид мероприятия	Лесничество, участковое лесничество	№ квартала	№ выдела	Площадь, га	Год проведения
1	2	3	4	5	6
Защитные леса					
-	-	-	-	-	-

Вид мероприятия	Лесничество, участковое лесничество	№ квартала	№ выдела	Площадь, га	Год проведения
1	2	3	4	5	6
-	-	-	-	-	-
Итого	-	-	-	-	-
Эксплуатационные леса					
-	-	-	-	-	-
-	-	-	-	-	-
Итого:	-	-	-	-	-
Резервные леса					
-	-	-	-	-	-
-	-	-	-	-	-
Итого:	-	-	-	-	-
ВСЕГО:	-	-	-		

Таблица 17

(приложение №19 к Составу проекта освоения и порядку его разработки)

Виды и объемы мероприятий локализации и ликвидации очагов вредных организмов на лесном участке

Виды мероприятий	Ед. изм.	Проектируемый объем мероприятий	
		всего	ежегодный объем
1	2	3	4
Защитные леса			
-	-	-	-
Эксплуатационные леса			
-	-	-	-
Всего на лесном участке			
-	-	-	-

Примечание: тематическая лесная карта пространственного размещения лесотаксационных выделов, в которых проектируются мероприятия по локализации и ликвидации очагов вредных организмов, санитарно-оздоровительных мероприятий приведена в книге 2 Проекта «Тематические лесные карты».

В связи с отсутствием на лесном участке очагов вредных организмов выявленных в порядке, предусмотренном приказом Минприроды России от 16 сентября 2016 года № 480 "Об утверждении порядка проведения лесопатологических обследований и формы акта лесопатологического обследования", данные в таблицах 15-17 не приводятся, а на тематической лесной карте не отображаются.

При использовании лесов на лесном участке Арендатор обязан соблюдать Правила санитарной безопасности.

5.7. Лесовосстановление.

В соответствии с лесным законодательством, документами лесного планирования Тверской области, Лесохозяйственным регламентом лесовосстановление осуществляется в целях восстановления вырубленных, погибших, поврежденных лесов.

Лесовосстановление проводится на вырубках, гарях, прогалинах, землях, не занятых лесными насаждениями и требующих лесовосстановления.

Критерии и требования к лесовосстановлению установлены Правилами лесовосстановления, утвержденными приказом Минприроды России от 29.06.2016 №375 *(далее – Правила лесовосстановления).*

В соответствии с вышеуказанным приказом лесовосстановление на лесном участке обеспечивается Арендатором.

5.7.1. Площадь земель, нуждающихся в лесовосстановлении

По данным таксации лесов на лесном участке 2017-2018гг., площадь земель, нуждающихся в лесовосстановлении, составляет 820га, в т.ч.:

- вырубки – 799га;

- погибшие древостои – 19га;
- прогалины – 2га.

Сведения о землях, нуждающихся в лесовосстановлении, приведены в таблице 18.

Таблица 18

(приложение №20 к Составу проекта освоения и порядку его разработки)

Площадь земель, нуждающихся в лесовосстановлении.

Категория земель фонда лесовосстановления	**Лесничество, участковое лесничество**	**№ квартала**	**№ выдела**	**Площадь, га**
1	**2**	**3**	**4**	**5**
Вырубки	Фировское, Есеновическое (Есеновическое)	11	19	6,0
Вырубки		12	34	5,5
Вырубки		12	37	6,8
Вырубки		12	39	9,5
Вырубки		14	14	10,9
Вырубки		16	5	21,0
Вырубки		16	26	0,4
Вырубки		18	2	3,1
Вырубки		23	4	12,6
Вырубки		28	23	2,9
Вырубки		28	30	3,7
Вырубки		31	13	4,9
Вырубки		31	14	8,5
Вырубки		35	22	4,3
Вырубки		37	16	4,0
Вырубки		40	17	3,8
Вырубки		40	23	1,0
Вырубки		44	14	10,0
Вырубки		45	9	6,1
Вырубки		62	31	10,1
Вырубки		75	1	3,3
Вырубки		77	26	3,9
Вырубки		86	16	16,5
Вырубки		91	2	8,1
Вырубки		92	14	16,4
Вырубки		94	1	7,7
Насаждения погибшие	Фировское, Заборовское (Заборовское)	25	11	1,6
Вырубки		49	25	4,5
Вырубки		75	40	1,4
Вырубки		76	23	1,1
Лесосеки		88	31	1,1
Вырубки		93	53	5,5
Вырубки		93	59	1,6
Вырубки		93	61	2,4
Вырубки		93	69	2,6
Вырубки		93	70	2,3
Вырубки		93	74	0,8
Вырубки		97	20	2,7
Вырубки		97	40	0,5
Вырубки		108	28	3,3
Вырубки		108	53	1,9
Вырубки	Фировское, Заборовское (Кузловское)	23	4	3,4
Вырубки		23	5	1,0
Вырубки		23	17	1,8
Вырубки		23	21	2,5

Категория земель фонда лесовосстановления	Лесничество, участковое лесничество	№ квартала	№ выдела	Площадь, га
1	2	3	4	5
Вырубки	Фировское, Заборовское (Кузловское)	23	23	2,8
Вырубки		27	14	3,1
Вырубки		27	20	3,3
Вырубки		27	24	0,7
Вырубки		28	5	1,3
Вырубки		31	17	4,3
Вырубки		31	31	0,6
Вырубки		36	12	2,3
Вырубки		36	17	3,0
Вырубки		36	25	4,3
Вырубки		44	31	2,2
Вырубки		46	7	2,6
Вырубки		46	19	2,4
Вырубки		46	26	0,7
Вырубки		51	3	4,9
Вырубки		52	11	5,6
Вырубки		52	18	4,7
Вырубки		52	35	1,3
Вырубки		53	7	3,9
Вырубки		53	15	4,7
Вырубки		53	19	0,2
Вырубки		57	17	0,9
Вырубки		59	10	6,1
Вырубки		60	11	4,4
Вырубки		62	5	1,9
Вырубки		62	7	5,9
Вырубки		62	15	6,1
Вырубки		62	21	1,2
Вырубки		65	2	5,9
Вырубки		65	16	6,6
Вырубки		66	13	5,8
Вырубки		67	2	4,7
Вырубки		67	11	10,1
Вырубки		71	18	0,9
Вырубки		71	27	3,9
Вырубки		75	12	6,7
Вырубки		76	23	21,8
Вырубки		77	16	2,9
Вырубки		77	17	2,4
Вырубки		77	24	1,3
Вырубки	Фировское, Рученское (Жилотковское)	18	4	3,5
Вырубки		18	27	6,3
Вырубки		19	23	3,3
Вырубки		27	23	7,4
Вырубки		49	4	4,8
Вырубки		56	1	3,1
Вырубки		56	10	1,6
Вырубки		56	24	3,7
Вырубки		60	21	10
Вырубки		66	25	1,1
Вырубки		66	29	1,6
Вырубки		66	38	7,1
Вырубки		66	52	4,8
Вырубки		67	17	2,1

Категория земель фонда лесовосстановления	Лесничество, участковое лесничество	№ квартала	№ выдела	Площадь, га
1	2	3	4	5
Вырубки	Фировское, Рученское (Жилотковское)	67	18	3,3
Вырубки		85	24	3,8
Вырубки		86	16	8,2
Вырубки		86	17	0,9
Вырубки		86	18	2,0
Вырубки		86	56	0,3
Вырубки		93	8	12,2
Вырубки		100	22	1,7
Вырубки		107	3	3,7
Вырубки		107	17	4,3
Вырубки		109	24	0,2
Вырубки		117	8	7,8
Вырубки		122	4	8,3
Вырубки		122	20	1,2
Вырубки		125	27	5,2
Вырубки		129	18	0,3
Вырубки		131	22	20,2
Лесосеки		135	16	15,3
Вырубки		140	16	0,8
Вырубки		141	3	2,5
Вырубки		141	10	3,0
Вырубки		142	21	5,2
Вырубки		142	33	6
Вырубки		143	3	3,0
Вырубки		145	17	1,2
Вырубки		145	20	1,8
Вырубки		147	34	7,0
Вырубки		148	4	1,4
Вырубки		148	15	7,6
Вырубки		148	25	6,2
Вырубки		154	10	12,5
Вырубки		154	13	2,8
Вырубки		156	47	0,2
Вырубки		159	16	6,3
Вырубки		159	24	4,2
Вырубки		166	22	9,9
Вырубки		168	13	13,7
Вырубки		168	24	7,6
Прогалины	Фировское, Красномайское (Шлинское)	11	2	1,1
Вырубки		11	23	1,4
Вырубки		11	40	7,9
Вырубки		11	41	4,3
Прогалины		14	31	0,6
Вырубки		16	17	1,4
Вырубки		17	39	5,9
Вырубки		40	25	0,2
Вырубки		46	23	1,8
Вырубки		51	6	1,9
Вырубки		51	34	4,8
Вырубки		73	12	2,0
Вырубки		75	3	1,5
Вырубки		89	17	1,7
Вырубки		89	25	2,3
Вырубки		95	34	3,2

Категория земель фонда лесовосстановления	Лесничество, участковое лесничество	№ квартала	№ выдела	Площадь, га
1	2	3	4	5
Вырубки	Фировское, Дятловское (Белавинское)	17	18	1,6
Вырубки		30	20	1,1
Вырубки		31	20	4,9
Вырубки		50	15	3,3
Вырубки		51	21	2,2
Вырубки	Фировское, Дятловское (Белавинское)	51	38	1,9
Вырубки		55	17	0,9
Вырубки		55	24	1,7
Вырубки		57	22	8,9
Вырубки		57	28	3,8
Вырубки		60	8	4,2
Вырубки		60	26	1,5
Вырубки		62	12	4,1
Вырубки		62	49	2,9
Насаждения погибшие		66	28	16,6
Вырубки		76	7	2,7
Вырубки		91	17	5,6
Вырубки		93	28	1,0
Вырубки		107	1	15,5
Вырубки		109	20	2,0
Вырубки		119	10	9,0
Вырубки		137	1	8,0
Вырубки		138	20	2,3
Вырубки		154	29	9,7
Вырубки		158	5	3,5
Вырубки		158	16	1,0
Вырубки		170	13	2,8
Вырубки		170	19	1,8

В настоящем Проекте способы и объемы лесовосстановления устанавливались исходя из проектируемых при таксации лесов на лесном участке 2017-2018гг. мероприятий по воспроизводству лесов. При таксации лесов на лесном участке лесовосстановление проектировалось с учетом фактического состояния мест рубок в соответствии с Правилами лесовосстановления путем естественного и искусственного восстановления лесов.

5.8. Проектируемые способы и объемы лесовосстановления в соответствии с лесохозяйственным регламентом, обоснование технологий проведения.

Таблица 19

(приложение №21 к Составу проекта освоения и порядку его разработки)

Ведомость лесотаксационных выделов, в которых проектируются мероприятия по лесовосстановлению

Категория земель фонда лесовос-становления	Лесничество, участковое лесничество	N квартала	N выдела	Площадь, га	Способ лесовос-становления
1	2	3	4	5	6
Вырубки	Фировское, Есеновическое (Есеновическое)	11	19	6,0	Искусств. лесовосст.
Вырубки		12	34	5,5	Искусств. лесовосст.
Вырубки		12	37	6,8	Искусств. лесовосст.
Вырубки		12	39	9,5	Искусств. лесовосст.
Вырубки		14	14	10,9	Искусств. лесовосст.
Вырубки		16	5	21,0	Искусств. лесовосст.
Вырубки		16	26	0,4	Естеств. лесовосст.
Вырубки		18	2	3,1	Искусств. лесовосст.

Категория земель фонда лесовос-становления	Лесничество, участковое лесничество	N квартала	N выдела	Площадь, га	Способ лесовос-становления
1	2	3	4	5	6
Вырубки	Фировское, Есеновическое (Есеновическое)	23	4	12,6	Искусств. лесовосст.
Вырубки		28	23	2,9	Искусств. лесовосст.
Вырубки		28	30	3,7	Искусств. лесовосст.
Вырубки		31	13	4,9	Искусств. лесовосст.
Вырубки		31	14	8,5	Искусств. лесовосст.
Вырубки		35	22	4,3	Искусств. лесовосст.
Вырубки		37	16	4,0	Искусств. лесовосст.
Вырубки		40	17	3,8	Естеств. лесовосст.
Вырубки		40	23	1,0	Естеств. лесовосст.
Вырубки		44	14	10,0	Искусств. лесовосст.
Вырубки		45	9	6,1	Искусств. лесовосст.
Вырубки		62	31	10,1	Искусств. лесовосст.
Вырубки		75	1	3,3	Естеств. лесовосст.
Вырубки		77	26	3,9	Искусств. лесовосст.
Вырубки		86	16	16,5	Естеств. лесовосст.
Вырубки		91	2	8,1	Искусств. лесовосст.
Вырубки		92	14	16,4	Искусств. лесовосст.
Вырубки		94	1	7,7	Искусств. лесовосст.
Насаждения погибшие	Фировское, Заборовское (Заборовское)	25	11	1,6	Естеств. лесовосст.
Вырубки		49	25	4,5	Искусств. лесовосст.
Вырубки		75	40	1,4	Искусств. лесовосст.
Вырубки		76	23	1,1	Искусств. лесовосст.
Лесосеки		88	31	1,1	Естеств. лесовосст.
Вырубки		93	53	5,5	Искусств. лесовосст.
Вырубки		93	59	1,6	Искусств. лесовосст.
Вырубки		93	61	2,4	Искусств. лесовосст.
Вырубки		93	69	2,6	Искусств. лесовосст.
Вырубки		93	70	2,3	Искусств. лесовосст.
Вырубки		93	74	0,8	Естеств. лесовосст.
Вырубки		97	20	2,7	Искусств. лесовосст.
Вырубки		97	40	0,5	Естеств. лесовосст.
Вырубки		108	28	3,3	Искусств. лесовосст.
Вырубки		108	53	1,9	Искусств. лесовосст.
Вырубки	Фировское, Заборовское (Кузловское)	23	4	3,4	Искусств. лесовосст.
Вырубки		23	5	1,0	Искусств. лесовосст.
Вырубки		23	17	1,8	Искусств. лесовосст.
Вырубки		23	21	2,5	Искусств. лесовосст.
Вырубки		23	23	2,8	Искусств. лесовосст.
Вырубки		27	14	3,1	Искусств. лесовосст.
Вырубки		27	20	3,3	Искусств. лесовосст.
Вырубки		27	24	0,7	Естеств. лесовосст.
Вырубки		28	5	1,3	Искусств. лесовосст.
Вырубки		31	17	4,3	Искусств. лесовосст.
Вырубки		31	31	0,6	Искусств. лесовосст.
Вырубки		36	12	2,3	Искусств. лесовосст.
Вырубки		36	17	3,0	Искусств. лесовосст.
Вырубки		36	25	4,3	Искусств. лесовосст.
Вырубки		44	31	2,2	Искусств. лесовосст.
Вырубки		46	7	2,6	Искусств. лесовосст.
Вырубки		46	19	2,4	Искусств. лесовосст.
Вырубки		46	26	0,7	Искусств. лесовосст.
Вырубки		51	3	4,9	Искусств. лесовосст.
Вырубки		52	11	5,6	Искусств. лесовосст.
Вырубки		52	18	4,7	Искусств. лесовосст.

Категория земель фонда лесовос-становления	Лесничество, участковое лесничество	N квартала	N выдела	Площадь, га	Способ лесовос-становления
1	2	3	4	5	6
Вырубки	Фировское, Заборовское (Кузловское)	52	35	1,3	Искусств. лесовосст.
Вырубки		53	7	3,9	Искусств. лесовосст.
Вырубки		53	15	4,7	Искусств. лесовосст.
Вырубки		53	19	0,2	Искусств. лесовосст.
Вырубки		57	17	0,9	Естеств. лесовосст.
Вырубки		59	10	6,1	Искусств. лесовосст.
Вырубки		60	11	4,4	Искусств. лесовосст.
Вырубки		62	5	1,9	Искусств. лесовосст.
Вырубки		62	7	5,9	Естеств. лесовосст.
Вырубки		62	15	6,1	Искусств. лесовосст.
Вырубки		62	21	1,2	Искусств. лесовосст.
Вырубки		65	2	5,9	Искусств. лесовосст.
Вырубки		65	16	6,6	Искусств. лесовосст.
Вырубки		66	13	5,8	Искусств. лесовосст.
Вырубки		67	2	4,7	Искусств. лесовосст.
Вырубки		67	11	10,1	Искусств. лесовосст.
Вырубки		71	18	0,9	Искусств. лесовосст.
Вырубки		71	27	3,9	Искусств. лесовосст.
Вырубки		75	12	6,7	Искусств. лесовосст.
Вырубки		76	23	21,8	Искусств. лесовосст.
Вырубки		77	16	2,9	Искусств. лесовосст.
Вырубки		77	17	2,4	Искусств. лесовосст.
Вырубки		77	24	1,3	Искусств. лесовосст.
Вырубки	Фировское, Рученское (Жилотковское)	18	4	3,5	Искусств. лесовосст.
Вырубки		18	27	6,3	Искусств. лесовосст.
Вырубки		19	23	3,3	Искусств. лесовосст.
Вырубки		27	23	7,4	Искусств. лесовосст.
Вырубки		49	4	4,8	Искусств. лесовосст.
Вырубки		56	1	3,1	Искусств. лесовосст.
Вырубки		56	10	1,6	Искусств. лесовосст.
Вырубки		56	24	3,7	Искусств. лесовосст.
Вырубки		60	21	10	Искусств. лесовосст.
Вырубки		66	25	1,1	Искусств. лесовосст.
Вырубки		66	29	1,6	Искусств. лесовосст.
Вырубки		66	38	7,1	Естеств. лесовосст.
Вырубки		66	52	4,8	Естеств. лесовосст.
Вырубки		67	17	2,1	Искусств. лесовосст.
Вырубки		67	18	3,3	Искусств. лесовосст.
Вырубки		85	24	3,8	Искусств. лесовосст.
Вырубки		86	16	8,2	Искусств. лесовосст.
Вырубки		86	17	0,9	Искусств. лесовосст.
Лесосеки		86	18	2,0	Искусств. лесовосст.
Вырубки		86	56	0,3	Искусств. лесовосст.
Вырубки		93	8	12,2	Искусств. лесовосст.
Вырубки		100	22	1,7	Искусств. лесовосст.
Вырубки		107	3	3,7	Искусств. лесовосст.
Вырубки		107	17	4,3	Искусств. лесовосст.
Вырубки		109	24	0,2	Естеств. лесовосст.
Вырубки		117	8	7,8	Естеств. лесовосст.
Вырубки		122	4	8,3	Искусств. лесовосст.
Вырубки		122	20	1,2	Искусств. лесовосст.
Вырубки		125	27	5,2	Естеств. лесовосст.
Вырубки		129	18	0,3	Естеств. лесовосст.
Вырубки		131	22	20,2	Искусств. лесовосст.
Лесосеки		135	16	15,3	Искусств. лесовосст.

Категория земель фонда лесовос-становления	Лесничество, участковое лесничество	N квартала	N выдела	Площадь, га	Способ лесовос-становления
1	2	3	4	5	6
Вырубки	Фировское, Рученское (Жилотковское)	140	16	0,8	Естеств. лесовосст.
Вырубки		141	3	2,5	Искусств. лесовосст.
Вырубки		141	10	3,0	Искусств. лесовосст.
Вырубки		142	21	5,2	Искусств. лесовосст.
Вырубки		142	33	6	Искусств. лесовосст.
Вырубки		143	3	3,0	Искусств. лесовосст.
Вырубки		145	17	1,2	Искусств. лесовосст.
Вырубки		145	20	1,8	Искусств. лесовосст.
Вырубки		147	34	7,0	Искусств. лесовосст.
Вырубки		148	4	1,4	Естеств. лесовосст.
Вырубки		148	15	7,6	Искусств. лесовосст.
Вырубки		148	25	6,2	Искусств. лесовосст.
Вырубки		154	10	12,5	Искусств. лесовосст.
Вырубки		154	13	2,8	Искусств. лесовосст.
Вырубки		156	47	0,2	Естеств. лесовосст.
Вырубки		159	16	6,3	Искусств. лесовосст.
Вырубки		159	24	4,2	Искусств. лесовосст.
Вырубки		166	22	9,9	Естеств. лесовосст.
Вырубки		168	13	13,7	Искусств. лесовосст.
Вырубки		168	24	7,6	Искусств. лесовосст.
Прогалины	Фировское, Красномайское (Шлинское)	11	2	1,1	Естеств. лесовосст.
Вырубки		11	23	1,4	Естеств. лесовосст.
Вырубки		11	40	7,9	Естеств. лесовосст.
Вырубки		11	41	4,3	Естеств. лесовосст.
Прогалины		14	31	0,6	Искусств. лесовосст.
Вырубки		16	17	1,4	Искусств. лесовосст.
Вырубки		17	39	5,9	Естеств. лесовосст.
Вырубки		40	25	0,2	Естеств. лесовосст.
Вырубки		46	23	1,8	Искусств. лесовосст.
Вырубки		51	6	1,9	Естеств. лесовосст.
Вырубки		51	34	4,8	Естеств. лесовосст.
Вырубки		73	12	2,0	Искусств. лесовосст.
Вырубки		75	3	1,5	Искусств. лесовосст.
Вырубки		89	17	1,7	Естеств. лесовосст.
Вырубки		89	25	2,3	Естеств. лесовосст.
Вырубки		95	34	3,2	Искусств. лесовосст.
Вырубки	Фировское, Дятловское (Белавинское)	17	18	1,6	Искусств. лесовосст.
Вырубки		30	20	1,1	Искусств. лесовосст.
Вырубки		31	20	4,9	Искусств. лесовосст.
Вырубки		50	15	3,3	Искусств. лесовосст.
Вырубки		51	21	2,2	Искусств. лесовосст.
Вырубки		51	38	1,9	Искусств. лесовосст.
Вырубки		55	17	0,9	Искусств. лесовосст.
Вырубки		55	24	1,7	Искусств. лесовосст.
Вырубки		57	22	8,9	Искусств. лесовосст.
Вырубки		57	28	3,8	Искусств. лесовосст.
Вырубки		60	8	4,2	Искусств. лесовосст.
Вырубки		60	26	1,5	Искусств. лесовосст.
Вырубки		62	12	4,1	Искусств. лесовосст.
Вырубки		62	49	2,9	Искусств. лесовосст.
Насаждения погибшие		66	28	16,6	Естеств. лесовосст.
Вырубки		76	7	2,7	Искусств. лесовосст.
Вырубки		91	17	5,6	Искусств. лесовосст.
Вырубки		93	28	1,0	Искусств. лесовосст.

Категория земель фонда лесовос-становления	Лесничество, участковое лесничество	N квартала	N выдела	Площадь, га	Способ лесовос-становления
1	2	3	4	5	6
Вырубки	Фировское, Дятловское (Белавинское)	107	1	15,5	Искусств. лесовосст.
Вырубки		109	20	2,0	Искусств. лесовосст.
Вырубки		119	10	9,0	Искусств. лесовосст.
Вырубки		137	1	8,0	Искусств. лесовосст.
Вырубки		138	20	2,3	Искусств. лесовосст.
Вырубки		154	29	9,7	Естеств. лесовосст.
Вырубки		158	5	3,5	Искусств. лесовосст.
Вырубки		158	16	1,0	Искусств. лесовосст.
Вырубки		170	13	2,8	Естеств. лесовосст.
Вырубки		170	19	1,8	Естеств. лесовосст.

Таблица 20

(приложение №22 к Составу проекта освоения и порядку его разработки)

Проектируемые способы и объемы лесовосстановления

Категории фонда лесовосстановления	Искусственное лесовосстановление			Комбинированное лесовосстановление	Естественное лесовосстановление	Всего
	итого	в т.ч. посев	в т.ч. посадка			
1	2	3	4	5	6	7
Вырубки	681	-	681	-	118	799
Гари, погибшие насаждения	-	-	-	-	19	19
Прогалины	1	-	1	-	1	2
Пустыри	-	-	-	-	-	-
Лесосеки сплошных рубок предстоящего периода	2885	-	2885	-	1915	4800
Итого	**3567**	-	**3567**	-	**2053**	**5620**

Примечание:

- тематическая лесная карта пространственного размещения лесотаксационных выделов, в которых проектируются мероприятия по лесовосстановлению, приведена в книге 2 Проекта «Тематические лесные карты»;
- * показатели Договором аренды не установлены;
- ** объёмы и способы лесовосстановления на лесосеках сплошных рубок предстоящего периода будут определяться ежегодно, исходя из площади вырубленных насаждений. При этом при расчёте объемов искусственного лесовосстановления (создания лесных культур) следует учитывать значение ЦПП, установленное в Лесохозяйственном регламенте – 60,10.

В случае полного освоения Арендатором расчетной лесосеки ежегодный объем мероприятий по подготовке почвы под лесные культуры, исходя из данных таблицы 20, составит 357га.

В целях предотвращения зарастания поверхности почвы сорной травянистой и древесно-кустарниковой растительностью, накопления влаги в почве, проектируется проведение агротехнического и лесоводственного уходов за лесными культурами.

Рекомендуемая схема уходов за несомкнувшимися лесными культурами:

Наименование ухода						
агротехнический	агротехнический	лесовод-ственный	лесовод-ственный	-	лесовод-ственный	всего
Год выращивания лесных культур						
1	2	3	4	5	6	6
Кратность уходов						
2	1	1	1	-	1	6

При выполнении лесовосстановления вырубленных, погибших и поврежденных лесов на лесном участке Арендатор обязан руководствоваться Правилами лесовосстановления.

В случае полного освоения Арендатором расчетной лесосеки и полного выполнения объемов мероприятий по искусственному лесовосстановлению, приведенных в таблице 20, площадь ежегодных объемов уходов за лесными культурами составит: агротехнических – 1071га; лесоводственных – 1071га

5.9. Ведомость лесотаксационных выделов, в которых проектируются мероприятия по уходу за лесами.

Уход за лесами представляет собой осуществление мероприятий, направленных на повышение продуктивности лесов, сохранение их полезных функций. Порядок осуществления мероприятий по уходу за лесами установлен Правилами ухода за лесами, утвержденными приказом Минприроды России от 22.11.2017 №626 *(далее – Правила ухода за лесами)*.

В соответствии с вышеуказанным приказом Арендатор должен осуществлять уход за лесами на лесном участке.

В зависимости от возраста лесных насаждений и целей ухода за лесами, не связанного с заготовкой древесины, проектируется проведение рубок осветления и рубок прочистки.

В настоящем Проекте объемы этих видов рубок устанавливались исходя из проектируемых при таксации лесов на лесном участке 2017-2018гг. мероприятий по воспроизводству лесов.

Таблица 21

(приложение №23 к Составу проекта освоения и порядку его разработки)

Ведомость лесотаксационных выделов, в которых проектируются мероприятия по уходу за лесами

Лесничество, участковое лесничество	Вид ухода	Целевая порода	№ квартала	№ выдела	Площадь, га	Проектируемый состав насаждения	Проектируемая полнота насаждения	
1	2	3	4	5	6	7	8	9
Фировское, Есеновическое (Есеновическое)	осв.	Е	2	11	2,0	7Е2Б1ОС	0,6	0,4
	осв.	Е	2	13	6,0	8Е2Б	0,8	0,6
	осв.	Е	2	14	22,0	8Е2Б	0,8	0,6
	осв.	Е	6	8	5,0	8Е2Б	0,8	0,6
	осв.	Е	12	26	3,0	8Е2Б	*	0,6
	осв.	Е	12	27	1,0	8Е2Б	*	0,6
	осв.	Е	12	33	3,0	8Е2Б	*	0,6
	осв.	Е	17	6	6,0	7Е2Б1ОС	*	0,7
	осв.	Е	17	15	12,0	8Е2Б	0,7	0,5
	осв.	Е	18	10	4,0	8Е2Б	0,7	0,5
	осв.	Е	18	21	12,0	8Е2Б	*	0,6
	осв.	Е	23	11	9,0	8Е2Б	0,8	0,6
	осв.	Е	27	13	11,0	8Е2Б	0,7	0,5
Фировское, Есеновическое (Есеновическое)	осв.	Е	27	15	2,0	8Е2Б	*	0,6
	осв.	Е	32	2	4,0	7Е2Б1ОС	*	0,6
	осв.	Е	34	7	3,0	8Е2Б	0,8	0,6
	осв.	Е	35	5	12,0	8Е2Б	0,8	0,6
	осв.	Е	35	11	13,0	8Е2Б	0,8	0,6
	осв.	Е	35	21	5,0	8Е2Б	0,8	0,6
	осв.	Е	40	9	4,0	8Е2Б	*	0,6
	осв.	Е	40	14	1,0	8Е2Б	*	0,6
	осв.	Е	41	6	15,0	8Е2Б	0,7	0,5
	осв.	Е	43	17	3,0	8Е2Б	*	0,6
	осв.	Е	45	1	10,0	8Е2Б	0,8	0,6
	осв.	Е	45	4	8,0	8Е2Б	0,8	0,6
	осв.	Е	45	5	2,0	8Е2Б	0,8	0,6
	осв.	Е	45	20	13,0	8Е2Б	0,8	0,6
Фировское, Есеновическое (Есеновическое)	осв.	Е	49	6	5,0	8Е2Б	*	0,6
	осв.	Е	49	8	11,0	8Е2Б	*	0,6
	осв.	Е	49	9	10,0	8Е2Б	*	0,6

Лесничество, участковое лесничество	Вид ухода	Целевая порода	№ квартала	№ выдела	Площадь, га	Проектируемый состав насаждения	Проектируемая полнота насаждения	
	осв.	Е	52	4	15,0	8Е2Б	*	0,6
	осв.	Е	52	25	1,0	8Е2Б	*	0,6
	осв.	Е	57	3	4,0	8Е2Б	0,8	0,6
	осв.	Е	77	5	4,0	8Е2Б	0,8	0,6
	осв.	Е	77	15	6,0	8Е2Б	0,8	0,6
	осв.	Е	84	18	3,0	8Е2Б	0,7	0,5
Фировское, Заборовское (Заборовское)	осв.	Е	27	31	1,3	5Е2С3Б	0,8	0,6
	осв.	С	38	28	4,9	7С3Б	1,3	0,7
	осв.	С	48	8	6,4	7С2Б1С	*	0,7
	осв.	С	49	26	6,4	7С3Б	*	0,7
	осв.	С	58	3	1,9	8С2Б	0,7	0,5
	осв.	С	58	37	2,4	8С2Б	0,6	0,4
	осв.	С	58	38	2,1	6С3Е1Б+Е,С	0,7	0,5
	осв.	С	66	7	0,8	7С3Б	1,2	0,7
	осв.	С	66	10	2,3	5С2Е3Б	1,2	0,7
	осв.	С	66	38	0,5	7С3Б	1,2	0,7
	осв.	С	66	39	0,2	7С3Б	1,2	0,7
	осв.	С	66	42	1,7	5С2Е3Б	1,2	0,7
	осв.	С	66	43	0,3	5С2Е3Б	1,2	0,7
	осв.	С	70	8	7,6	7С1Е2Б	*	0,6
	осв.	С	75	8	6,7	7С3Б	1,0	0,7
	осв.	С	79	4	3,8	7С3Б	1,5	0,8
	осв.	С	79	8	1,5	8С2Б	*	0,6
	осв.	С	84	65	1,3	7С3Б+С	*	0,6
	осв.	С	84	66	1,3	7С3Б+С	*	0,6
	осв.	С	88	5	4,6	8С2Б	*	0,6
	осв.	С	88	17	4,1	7С2Е1Б	*	0,6
	осв.	Е	88	18	11,3	4Е3С3Б	1,2	0,7
	осв.	С	88	21	4,8	4Е3С3Б	1,0	0,6
	осв.	Е	88	41	1,5	6Е3Б1Е	1,1	0,7
	осв.	Е	89	8	5,4	7Е3Б	*	0,6
	осв.	Е	89	22	4,2	6Е3Б1ОЛС	1,2	0,7
	осв.	С	90	34	1,7	8С2Б	*	0,6
	осв.	С	93	32	7,1	7С3Б	*	0,6
	осв.	С	93	49	5,1	7С3Б	*	0,6
	осв.	С	93	52	2,3	7С1Е2Б	*	0,6
	осв.	С	93	57	3,7	7С2Б1ОЛС+Е	*	0,7
Фировское, Заборовское (Заборовское)	осв.	С	93	58	1,8	7С2Б1ОЛС+Е	*	0,6
	осв.	С	93	60	2,7	8С2Б	*	0,6
	осв.	Е	93	66	3,6	5Е2С3Б+С	*	0,7
	осв.	С	93	71	3,2	7С3Б+Е	*	0,6
	осв.	Е	94	17	3,6	5Е2С3Б	1,1	0,7
	осв.	С	97	1	0,7	6С1Е3Б	*	0,6
	осв.	Е	97	16	1,5	7Е3Б+Е	*	0,7
	осв.	С	98	4	7,3	5С2Е3Б	1,3	0,7
	осв.	Е	98	12	0,1	5Е2С3Б	*	0,6
	осв.	Е	98	21	0,2	5Е2С3Б	*	0,7
	осв.	Е	98	23	1,7	5Е2С3Б	*	0,7
	осв.	Е	98	24	2,0	4Е3С3Б	*	0,7
	осв.	С	109	4	1,8	4С2Е3Б1Е	1,2	0,7
	осв.	С	109	6	1,1	5С2Е3Б+Е	1,2	0,7
Фировское, Заборовское (Кузловское)	осв.	Е	23	10	5,1	8Е2Б	0,7	0,5
	осв.	Е	24	12	1,9	7Е2Б1ОС	0,7	0,5
	осв.	Е	25	4	4,3	7Е3Б	0,5	0,4

Лесничество, участковое лесничество	Вид ухода	Целевая порода	№ квартала	№ выдела	Площадь, га	Проектируемый состав насаждения	Проектируемая полнота насаждения	
	осв.	Е	25	8	1,7	8Е2Б	*	0,6
	осв.	Е	28	4	4,5	8Е2Б	0,7	0,5
	осв.	Е	28	11	5,1	8Е2Б	0,7	0,5
	осв.	Е	28	33	2,0	7Е3Б	1,0	0,7
	осв.	Е	28	34	0,4	7Е2Б1ОС	0,8	0,6
	осв.	Е	28	35	1,2	8Е2Б	0,8	0,6
	осв.	Е	30	19	2,4	6Е3Б1ОС	1,1	0,7
	осв.	Е	31	4	1,9	6Е3Б1ОС	1,0	0,7
	осв.	Е	31	13	5,8	6Е3Б1ОС	1,3	0,7
	осв.	Е	31	21	2,6	6Е3Б1ОЛС	1,3	0,7
	осв.	Е	32	31	5,9	7Е3Б	1,0	0,7
	осв.	Е	33	28	2,8	8Е2Б	*	0,6
	осв.	Е	33	29	3,2	8Е2Б	*	0,6
	осв.	Е	34	2	3,7	7Е3Б	0,9	0,6
	осв.	Е	34	6	5,0	7Е3Б	1,0	0,7
	осв.	Е	34	25	3,7	7Е3Б	1,0	0,7
	осв.	Е	34	26	2,9	7Е3Б	1,0	0,7
	осв.	Е	38	2	13,5	8Е2Б	*	0,6
	осв.	Е	38	6	3,1	8Е2Б	*	0,6
	осв.	Е	40	12	4,0	7Е3Б	*	0,6
	осв.	Е	41	9	0,8	8Е2Б	*	0,6
	осв.	Е	42	8	9,1	8Е2Б	*	0,6
	осв.	Е	42	10	3,8	7Е3Б	*	0,6
	осв.	Е	42	25	1,4	8Е2Б	*	0,6
	осв.	Е	43	21	7,2	7Е3Б	*	0,6
	осв.	Е	45	13	3,3	8Е2Б	*	0,6
	осв.	Е	46	13	4,4	8Е2Б	1,0	0,7
	осв.	Е	46	15	7,1	7Е3Б	1,1	0,7
	осв.	Е	52	10	6,2	7Е3Б	*	0,6
	осв.	Е	53	10	8,0	7Е3Б	1,0	0,7
	осв.	Е	57	9	6,9	8Е2Б	1,0	0,4
	осв.	Е	57	26	3,1	8Е2Б	0,5	0,4
	осв.	Е	61	10	10,0	8Е2Б	*	0,6
	осв.	Е	62	3	5,1	8Е2Б	*	0,6
	осв.	Е	63	2	10,3	8Е2Б	*	0,6
	осв.	Е	63	6	2,3	8Е2Б	*	0,6
	осв.	Е	63	21	1,0	8Е2Б	*	0,6
Фировское, Заборовское (Кузловское)	осв.	Е	67	10	12,0	7Е2Б1ОС	*	0,6
	осв.	Е	67	18	10,3	7Е2ОС1Е	*	0,6
	осв.	Е	68	8	4,6	8Е2Б	1,0	0,7
	осв.	Е	68	12	6,7	7Е3Б	1,0	0,7
	осв.	Е	68	17	3,0	7Е2Б1Ос	1,0	0,7
	осв.	Е	68	18	3,5	7Е2Б1ОС	1,0	0,7
	осв.	Е	68	20	5,2	7Е2Б1ОС	1,0	0,7
	осв.	Е	69	10	6,9	8Е2Б	*	0,7
	осв.	Е	69	20	6,4	7Е2Б1ОС	1,0	0,7
	осв.	Е	69	23	12,5	7Е2Б1ОС	1,0	0,7
	осв.	Е	69	24	6,5	8Е2Б	*	0,7
	осв.	Е	70	6	0,3	7Е3Б	0,8	0,6
	осв.	Е	70	7	5,7	7Е3Б	0,8	0,6
	осв.	Е	70	16	2,5	7Е3ОС	0,8	0,6
Фировское, Заборовское (Кузловское)	осв.	Е	70	17	2,6	7Е3Б	0,8	0,6
	осв.	Е	71	12	8,1	8Е2Б	*	0,6
	осв.	Е	71	14	6,5	7Е3Б	1,0	0,7

Лесничество, участковое лесничество	Вид ухода	Целевая порода	№ квартала	№ выдела	Площадь, га	Проектируемый состав насаждения	Проектируемая полнота насаждения	
	осв.	Е	71	23	11,0	7Е3ОС	*	0,7
	осв.	Е	71	29	4,4	8Е2Б	*	0,6
	осв.	Е	71	30	5,2	6Е3Б1ОС	1,0	0,7
	осв.	Е	73	27	4,4	8Е2Б	*	0,6
	осв.	Е	76	4	5,0	7Е2ОС1Б	*	0,6
	осв.	Е	76	14	4,6	8Е2Б	*	0,6
	осв.	Е	77	26	4,0	8Е2Б	*	0,6
	осв.	Е	77	35	8,0	7Е2Б1ОС	1,0	0,7
	осв.	Е	77	36	2,0	6Е3Б1ОС	1,0	0,7
	осв.	Е	77	37	2,7	7Е2Б1ОС	1,0	0,7
Фировское, Рученское (Жилотковское)	осв.	Е	41	6	3,0	7Е2Б1ОЛС	*	0,7
	осв.	Е	42	24	3,4	7Е2ОЛС1Б	*	0,6
	осв.	Е	42	33	11,1	7Е2ОЛС1Б	*	0,6
	осв.	С	45	21	3,0	7С2Б1ОЛС	*	0,6
	осв.	Е	79	1	4,0	6Е3ОЛС1Б	*	0,7
	осв.	Е	92	17	8,5	7Е2ОЛС1Б	*	0,6
	осв.	Е	92	19	7,1	7Е3Б	0,7	0,5
	осв.	Е	93	21	7,3	6Е4Б	*	0,6
	осв.	С	101	9	1,9	7С3Б	*	0,6
	осв.	С	109	8	6,0	7С3Б	0,7	0,5
	осв.	С	109	16	2,2	7С1Е2Б	0,6	0,4
	осв.	Е	118	16	1,7	7Е2Б1ОЛС	0,7	0,5
	осв.	Е	118	17	4,0	5Е2С3Б	0,6	0,7
	осв.	Е	118	37	7,8	6Е2Б2ОЛС	*	0,7
	осв.	С	123	21	5,3	8С2Б	*	0,6
	осв.	Б	129	1	10,1	3С3Е2Б2ОЛС	0,8	0,6
	осв.	Е	130	13	7,0	7Е2ОЛС1Б	*	0,6
	осв.	Б	132	38	1,7	4Е2С3Б1ОЛС	0,9	0,6
	осв.	Е	133	7	3,3	4Е2С4Б	*	0,6
	осв.	Е	133	13	3,7	5Е1С3Б	*	0,6
	осв.	Е	133	27	1,7	6Е3Б1ОЛС	*	0,6
	осв.	С	140	32	3,7	7С3Б	1,3	0,7
	осв.	С	141	19	9,9	7С1Е2Б	0,6	0,5
	осв.	С	143	15	0,5	8С2Б	*	0,5
	осв.	С	143	16	2,0	8С2Б	*	0,5
	осв.	Е	148	28	1,0	4Е3С3Б	1,3	0,7
	осв.	Е	153	2	4,1	6Е3ОЛС1Б	*	0,7
Фировское, Рученское (Жилотковское)	осв.	Е	153	12	5,6	7Е3Б	*	0,6
	осв.	Е	155	20	4,7	8Е2Б	*	0,6
	осв.	Е	155	46	0,5	8Е2Б	*	0,6
	осв.	С	157	5	5,1	7С3Б	*	0,6
	осв.	С	158	11	6,3	6С2Е2Б	*	0,6
	осв.	Е	158	16	9,7	5Е2С3Б	*	0,7
	осв.	Е	158	21	6,8	5Е2С3Б	*	0,6
	осв.	Е	161	10	7,8	8Е2Б	*	0,6
	осв.	Е	168	5	2,6	6Е3ОЛС1Б	*	0,6
	осв.	Е	168	21	1,9	7Е2Б1ОЛС	*	0,6
	осв.	Е	174	6	11,7	7Е2Б1ОЛС	*	0,6
	осв.	С	174	9	2,1	7С3Б	*	0,6
	осв.	Е	174	28	1,2	5Е2С3Б	1,2	0,7
Фировское, Красномайское (Шлинское)	осв.	С	17	36	3,3	8С2Б	*	0,6
	осв.	Е	22	26	1,5	7Е3Б	0,7	0,5
	осв.	С	46	27	0,8	8С2Е	0,7	0,5
	осв.	Е	51	22	1,0	4Е3С3Б	0,8	0,6

Лесничество, участковое лесничество	Вид ухода	Целевая порода	№ квартала	№ выдела	Площадь, га	Проектируемый состав насаждения	Проектируемая полнота насаждения	
	осв.	Е	51	40	2,3	4Е3С3Б	0,8	0,6
	осв.	С	51	42	4,8	8С2Б	0,7	0,5
	осв.	Е	51	49	0,1	4Е3С3Б	0,8	0,6
	осв.	Е	73	7	6,1	6Е4Б	*	0,6
	осв.	С	73	21	3,3	8С2Б	*	0,6
	осв.	С	74	29	0,4	9С1Б	0,6	0,4
	осв.	С	95	2	0,8	8С2Б	0,6	0,4
	осв.	Е	99	4	9,7	8Е2Б	0,7	0,5
	осв.	С	99	21	6,1	7С3Б	*	0,6
	осв.	Е	99	37	5,9	7Е3Б	*	0,6
	осв.	Е	99	40	1,4	7Е3Б	*	0,6
	осв.	Е	100	3	0,2	7Е3Б	0,8	0,6
	осв.	Е	100	5	1,7	7Е3Б	0,8	0,6
	осв.	Е	101	17	3,3	8Е2Б	0,8	0,6
	осв.	Е	121	7	1,1	7Е2Б1ОС	*	0,6
	осв.	С	126	1	5,3	10С	0,6	0,5
	осв.	С	133	28	7,7	8С2Б	*	0,6
	осв.	С	134	13	6,4	8С2Б	*	0,6
	осв.	С	135	10	2,7	8С2Б	*	0,6
	осв.	С	141	60	0,6	8С2Б	0,9	0,6
	осв.	С	141	62	0,2	9С1Б	0,9	0,6
	осв.	С	141	66	0,3	8С2Б	0,9	0,6
Фировское, Дятловское (Белавинское)	осв.	Е	17	5	5,9	7Е3Б	0,7	0,7
	осв.	Е	17	10	6,3	7Е3Б	*	0,7
	осв.	С	18	41	2,8	7С3Б	*	0,6
	осв.	С	18	52	1,8	7С3Б	*	0,6
	осв.	Е	19	10	4,8	7Е3Б	*	0,6
	осв.	Е	19	15	2,5	7Е2Б1ОС	*	0,7
	осв.	Е	19	29	4,5	6Е3Б1ОС	*	0,6
	осв.	С	20	28	2,1	5С3Е2Б	*	0,6
	осв.	Е	23	34	3,5	7Е3Б	*	0,6
	осв.	Е	31	4	4,6	7Е2Б1ОС	0,8	0,6
	осв.	Е	31	23	3,4	6Е2С2Б	0,7	0,5
	осв.	С	40	6	1,6	7С3Б	*	0,6
	осв.	С	42	11	5,8	8С2Б	0,7	0,5
	осв.	С	42	32	3,8	5С3Е2Б	*	0,6
	осв.	Е	42	36	1,3	7Е3Б	*	0,7
Фировское, Дятловское (Белавинское)	осв.	Е	42	55	2,8	7Е3Б	*	0,6
	осв.	Е	44	29	10,4	8Е2Б	0,7	0,5
	осв.	Е	46	2	9,5	8Е2Б	0,7	0,5
	осв.	С	46	9	0,8	7С3Б	*	0,6
	осв.	Е	46	15	3,6	8Е2Б	0,7	0,5
	осв.	Е	47	8	1,4	4Е3С2Б1ОС	*	0,6
	осв.	Е	47	9	0,7	4Е3С2Б1ОС	*	0,6
	осв.	С	47	18	6,5	7С3Б	*	0,6
	осв.	Е	47	27	3,1	8Е2Б	0,7	0,5
	осв.	Е	47	55	1,5	7Е3Б	*	0,6
	осв.	С	47	60	2,3	7С3Б	*	0,6
	осв.	Е	49	17	0,3	7Е3Б	*	0,6
	осв.	Е	49	19	8,9	8Е2Б	0,7	0,5
	осв.	С	49	27	1,6	5С2Е3Б	0,7	0,5
Фировское, Дятловское (Белавинское)	осв.	С	49	30	1,2	6С2Е2Б	0,7	0,5
	осв.	Е	49	31	4,2	7Е2Б1ОС	*	0,7
	осв.	Е	49	37	2,5	7Е3Б	*	0,6

Лесничество, участковое лесничество	Вид ухода	Целевая порода	№ квартала	№ выдела	Площадь, га	Проектируемый состав насаждения	Проектируемая полнота насаждения	
	осв.	Е	49	39	1,0	7Е3Б	*	0,6
	осв.	Е	55	4	1,1	5Е2С3Б	0,8	0,6
	осв.	Е	55	19	1,4	5Е2С3Б	0,8	0,6
	осв.	С	55	20	7,2	7С3Б	*	0,6
	осв.	Е	55	35	1,0	5Е2С3Б	0,9	0,6
	осв.	Е	56	4	1,1	8Е2Б	0,7	0,5
	осв.	Е	56	5	1,2	8Е2Б	0,7	0,5
	осв.	Е	56	15	1,5	8Е2Б	0,7	0,5
	осв.	Е	56	43	3,4	8Е2Б	0,7	0,5
	осв.	Е	60	4	0,6	7Е2Б1ОС	0,8	0,6
	осв.	Е	60	40	0,6	7Е2Б1ОС	0,8	0,6
	осв.	Е	62	10	9,5	7Е2Б1ОС	0,8	0,6
	осв.	Е	62	14	2,7	7Е2Б1ОС	0,8	0,6
	осв.	Е	62	22	2,6	7Е2Б1ОС	0,8	0,6
	осв.	Е	62	23	1,9	7Е2Б1ОС	0,7	0,5
	осв.	Е	62	24	1,5	7Е3Б	0,8	0,6
	осв.	Е	62	55	3,1	7Е3Б	0,8	0,6
	осв.	Е	62	56	3,2	7Е3Б	0,8	0,6
	осв.	Е	62	57	1,0	7Е3Б	0,8	0,6
	осв.	Е	74	44	1,4	6Е2С2Б	0,8	0,6
	осв.	С	76	13	3,4	8С2Б	0,7	0,5
	осв.	Е	76	16	5,2	7Е3Б	*	0,6
	осв.	С	76	18	0,7	5С2Е3Б	0,7	0,5
	осв.	Е	76	19	5,1	7Е3Б	0,7	0,5
	осв.	С	87	3	8,0	6С1Е3Б	0,8	0,6
	осв.	С	87	7	1,6	7С3Б	0,8	0,6
	осв.	С	87	9	4,0	7С3Б	0,8	0,6
	осв.	С	87	27	5,2	8С2Б	0,8	0,6
	осв.	С	90	11	2,3	7С3Б	*	0,6
	осв.	Е	90	20	10,2	7Е3Б	*	0,7
	осв.	Е	90	26	1,9	6Е2С2Б	0,8	0,6
	осв.	Е	90	27	2,4	7Е3Б	*	0,6
	осв.	Е	91	5	2,3	5Е3С2Б	0,8	0,6
	осв.	Е	91	7	5,8	7Е3Б	*	0,6
	осв.	С	93	30	1,9	7С3Б	0,7	0,5
	осв.	Е	94	19	4,0	4Е3С2Б1ОС	*	0,7
	осв.	С	109	2	4,9	7С3Б	0,8	0,6
Фировское, Дятловское (Белавинское)	осв.	С	109	44	1,1	7С3Б	0,8	0,6
	осв.	Е	119	2	4,7	6Е2С2Б	0,8	0,6
	осв.	С	136	16	2,7	7С3Б	*	0,6
	осв.	С	136	21	3,9	7С3Б	*	0,6
	осв.	С	164	2	3,8	8С2Б	0,7	0,5
	осв.	С	166	43	1,6	7С3Б	*	0,6
	осв.	Е	166	47	2,7	7Е3Б	*	0,7
	осв.	С	168	23	3,5	7С3Б	*	0,6
Фировское, Есеновическое (Есеновическое)	прч.	Е	2	1	7,0	9Е1Б	0,7	0,5
	прч.	Е	2	8	4,0	9Е1Б	0,7	0,5
	прч.	Е	2	10	1,0	7Е2Б1ОС	0,7	0,5
	прч.	Е	6	4	5,0	8Е2Б	0,8	0,6
	прч.	Е	7	4	4,0	8Е2Б	0,7	0,5
Фировское, Есеновическое (Есеновическое)	прч.	Е	7	7	4,0	8Е2Б	0,7	0,5
	прч.	Е	17	11	5,0	8Е2Б	0,7	0,5
	прч.	Е	17	12	10,0	8Е2Б	0,8	0,6
	прч.	Е	18	17	1,0	10Е	0,7	0,5

Лесничество, участковое лесничество	Вид ухода	Целевая порода	№ квартала	№ выдела	Площадь, га	Проектируемый состав насаждения	Проектируемая полнота насаждения	
	прч.	Е	18	22	11,0	8Е2Б	0,7	0,5
	прч.	Е	18	23	2,0	8Е2Б	0,7	0,5
	прч.	Е	18	26	5,0	8Е2Б	0,7	0,5
	прч.	Е	22	3	3,0	9Е1Б	0,7	0,5
	прч.	Е	22	23	2,0	9Е1Б	0,7	0,5
	прч.	Е	24	5	3,0	8Е2Б	0,7	0,5
	прч.	Е	24	9	9,0	8Е2Б	0,7	0,5
	прч.	Е	24	16	5,0	8Е2Б	0,7	0,5
	прч.	С	25	10	6,0	8С1Б1Б	0,7	0,5
	прч.	Е	26	12	25,0	8Е2Б	0,7	0,5
	прч.	Е	27	14	11,0	8Е2Б	0,7	0,5
	прч.	Е	27	16	1,0	7Е2Б1ОС	0,7	0,5
	прч.	Е	27	18	9,0	8Е2Б	0,7	0,5
	прч.	Е	28	12	14,0	8Е2Б	0,7	0,5
	прч.	Е	31	15	15,0	8Е2Б	0,8	0,6
	прч.	Е	32	3	3,0	8Е2Б	0,7	0,5
	прч.	Е	32	14	8,0	8Е2Б	0,8	0,6
	прч.	Е	32	17	2,0	8Е2Б	0,8	0,6
	прч.	Е	33	2	13,0	8Е2Б	0,7	0,5
	прч.	Е	34	8	2,0	7Е2Б1ОС	0,6	0,7
	прч.	Е	34	18	6,0	8Е2Б	0,7	0,5
	прч.	Е	34	19	1,0	8Е2Б	0,7	0,5
	прч.	Е	40	1	2,0	8Е2Б	0,8	0,6
	прч.	Е	40	4	6,0	8Е2Б	0,8	0,6
	прч.	Е	40	18	2,0	8Е2Б	0,8	0,6
	прч.	Е	41	8	13,0	8Е2Б	0,8	0,6
	прч.	Е	42	1	4,0	8Е2Б	0,8	0,6
	прч.	Е	42	3	2,0	8Е2Б	0,8	0,6
	прч.	Е	42	5	8,0	8Е2Б	0,8	0,6
	прч.	Е	42	16	6,0	8Е2Б	0,8	0,6
	прч.	Е	42	17	3,0	8Е2Б	0,8	0,6
	прч.	Е	43	1	2,0	8Е2Б	0,8	0,6
	прч.	Е	55	1	17,0	8Е2Б	0,7	0,5
	прч.	Е	55	4	14,0	8Е2Б	0,7	0,5
	прч.	Е	55	9	1,0	8Е2ОС	0,8	0,6
	прч.	Е	55	11	9,8	8Е2Б	0,7	0,5
	прч.	Е	55	13	2,0	8Е2Б	0,7	0,5
Фировское, Есеновическое (Есеновическое)	прч.	Е	56	3	9,0	8Е2ОС	0,7	0,5
	прч.	Е	56	5	2,0	8Е2Б	0,7	0,5
	прч.	Е	57	4	7,0	8Е2Б	0,7	0,5
	прч.	Е	57	7	4,0	8Е2Б	0,7	0,5
	прч.	Е	57	8	6,0	8Е2Б	0,8	0,6
	прч.	Е	57	14	8,0	8Е2Б	0,7	0,5
	прч.	Е	93	16	10,0	8Е2Б	0,8	0,6
	прч.	Е	112	13	5,0	8Е2Б	0,7	0,5
Фировское, Заборовское (Заборовское)	прч.	С	38	20	15,3	8С2Б	0,8	0,6
	прч.	Е	40	8	4,1	5Е2С3Б	1,1	0,7
	прч.	Е	40	11	1,3	5Е2С3Б+Е	1,1	0,7
	прч.	С	40	18	3,3	4С3Е3Б	1,1	0,7
	прч.	С	41	16	1,6	8С2Б+Е	0,7	0,5
	прч.	С	47	23	13,3	8С2Б	0,7	0,5
Фировское, Заборовское (Заборовское)	прч.	С	47	38	1,6	8С2Б	0,7	0,5
	прч.	С	47	47	3,1	8С2Б	0,7	0,5
	прч.	С	47	48	0,1	8С2Б	0,7	0,5

Лесничество, участковое лесничество	Вид ухода	Целевая порода	№ квартала	№ выдела	Площадь, га	Проектируемый состав насаждения	Проектируемая полнота насаждения	
	прч.	С	47	50	3,2	8С2Б	0,7	0,5
	прч.	С	47	51	6,5	8С2Б	0,7	0,5
	прч.	С	50	3	13,8	8С2Б+Е	0,8	0,6
	прч.	Е	50	15	1,6	5Е2С3Б	1,2	0,7
	прч.	С	70	21	4,5	8С1Е2Б	0,7	0,5
	прч.	С	70	23	2,9	9С1Б	0,8	0,6
	прч.	С	70	25	4,0	8С1Е1Б	0,7	0,5
	прч.	С	75	7	3,4	8С2Б	0,8	0,6
	прч.	С	75	13	7,1	8С2Б+Е	0,7	0,5
	прч.	С	83	20	4,2	5С2Е3Б	1,1	0,7
	прч.	С	84	20	2,0	10С	0,7	0,5
	прч.	С	84	42	0,5	7С3Б+Е	0,7	0,5
	прч.	С	84	53	0,5	7С3Б+Е	0,7	0,5
	прч.	С	90	35	2,8	5С2Е3Б	1,1	0,7
	прч.	С	93	34	5,9	8С2Б	0,7	0,5
	прч.	С	108	50	0,7	7С3Б	0,8	0,6
Фировское, Заборовское (Кузловское)	прч.	Е	25	1	5,7	7Е3Б	0,8	0,6
	прч.	Е	27	2	2,8	8Е2Б	0,8	0,6
	прч.	Е	27	8	4,3	7Е3Б	1,1	0,6
	прч.	Е	27	17	3,7	8Е2Б	0,8	0,6
	прч.	Е	27	29	8,6	7Е3Б	0,7	0,5
	прч.	Е	27	30	1,7	7Е3Б	0,7	0,5
	прч.	Е	28	8	8,5	7Е3Б	0,8	0,6
	прч.	Е	28	12	2,2	8Е2Б	0,7	0,5
	прч.	Е	28	32	4,2	7Е3Б	0,8	0,6
	прч.	Е	29	18	1,2	7Е3Б	0,8	0,6
	прч.	Е	29	20	1,8	7Е3Б	0,9	0,6
	прч.	Е	30	5	4,4	7Е3Б	1,0	0,7
	прч.	Е	31	29	7,9	7Е3Б	1,0	0,7
	прч.	Е	34	21	1,5	6Е3Б1ОС	0,9	0,6
	прч.	Е	34	33	6,5	6Е3Б1ОС	1,0	0,7
	прч.	Е	35	3	5,0	6Е3Б1ОС	0,9	0,6
	прч.	Е	35	12	7,2	6Е3Б1ОС	1,1	0,7
	прч.	Е	35	16	8,6	7Е3Б	0,8	0,6
	прч.	Е	35	23	0,6	7Е3Б+Е	0,4	0,3
	прч.	Е	36	14	0,9	7Е3Б	1,0	0,7
	прч.	Е	36	16	3,2	7Е3Б	1,0	0,7
Фировское, Заборовское (Кузловское)	прч.	Е	36	24	1,2	7Е3Б	1,0	0,7
	прч.	Е	40	18	13,9	6Е2С2Б	1,0	0,7
	прч.	Е	40	20	4,2	7Е3Б	1,0	0,7
	прч.	Е	41	7	2,2	6Е2С2Б	1,2	0,7
	прч.	Е	41	17	3,3	6Е3Б1ОС	1,0	0,7
	прч.	Е	41	18	4,1	6Е3Б1ОС	1,0	0,7
	прч.	Е	42	7	5,9	6Е3Б1ОС	1,0	0,7
	прч.	Е	46	14	18,7	6Е3Б1ОС	0,9	0,6
	прч.	Е	46	23	0,5	6Е3Б1ОС	0,9	0,6
	прч.	Е	46	27	5,4	6Е3Б1ОС	0,9	0,6
	прч.	Е	47	5	5,5	6Е3Б1ОС	1,0	0,7
	прч.	Е	49	1	1,3	6Е3Б1ОС	1,0	0,7
	прч.	Е	49	9	8,6	6Е3Б1ОС	1,0	0,7
	прч.	Е	51	1	10,6	6Е3Б1ОС	1,0	0,7
Фировское, Заборовское (Кузловское)	прч.	Е	55	11	4,5	6Е3Б1ОС	1,0	0,7
	прч.	Е	55	12	1,2	6Е3Б1ОС	1,0	0,7
	прч.	Е	56	7	1,1	6Е3Б1ОС	1,0	0,7

Лесничество, участковое лесничество	Вид ухода	Целевая порода	№ квартала	№ выдела	Площадь, га	Проектируемый состав насаждения	Проектируемая полнота насаждения	
	прч.	Е	56	13	2,2	6Е3Б1ОС	1,0	0,7
	прч.	Е	57	12	24,7	8Е2ОС	0,7	0,5
	прч.	Е	57	21	1,6	7Е3Б	1,2	0,7
	прч.	Е	57	23	1,0	8Е2ОС	0,7	0,5
	прч.	Е	64	16	7,3	6Е3Б1ОС	1,0	0,7
	прч.	Е	64	25	4,6	6Е3Б1ОС	1,0	0,7
	прч.	Е	69	2	11,9	7Е3Б	1,0	0,7
	прч.	Е	69	5	1,8	7Е3Б	1,1	0,7
	прч.	Е	69	13	0,7	7Е3Б	0,9	0,6
	прч.	Е	73	23	3,3	6Е3Б1ОС	1,0	0,7
	прч.	Е	73	25	3,3	6Е3Б1ОС	1,0	0,7
	прч.	Е	74	7	11,6	6Е3Б1ОС	1,0	0,7
	прч.	Е	76	9	10,8	7Е3Б	0,7	0,5
Фировское, Рученское (Жилотковское)	прч.	С	30	34	2,5	7С3Б	0,7	0,5
	прч.	С	34	23	4,2	4С3Е3Б	0,8	0,6
	прч.	Е	56	4	5,4	7Е3Б	0,7	0,5
	прч.	С	61	7	2,9	8С2Б	0,7	0,5
	прч.	С	98	4	12,4	8С2Б+Е	0,6	0,4
	прч.	С	98	7	3,0	7С3Б	0,6	0,4
	прч.	С	99	2	5,7	8С2Б+Е	0,6	0,4
	прч.	С	123	16	1,2	7С3Б+Е	0,6	0,4
	прч.	Б	133	16	2,9	5С5Б+Е	0,8	0,6
	прч.	С	140	23	1,9	6С1Е3Б	1,2	0,7
	прч.	С	140	25	6,0	7С3Б+Е	0,7	0,5
	прч.	Б	147	26	4,9	6Е4Б	0,9	0,6
	прч.	С	148	2	1,2	7С1Е2Б	0,8	0,6
	прч.	Е	148	30	7,8	6Е3Б1Е	1,3	0,7
	прч.	Е	152	28	4,3	8Е2Б	1,2	0,7
	прч.	Е	152	32	6,4	5Е2С3Б	0,8	0,6
	прч.	С	156	17	4,8	5С2Е3Б	0,8	0,6
	прч.	С	157	27	1,9	8С2Б	0,7	0,5
	прч.	Е	162	25	3,2	6Е2Б2ОС	1,2	0,7
	прч.	Е	162	41	0,3	6Е2Б2ОС	1,2	0,7
	прч.	С	163	15	6,2	7С2Е1Б+Е	0,8	0,6
	прч.	Е	168	9	8,1	6Е3Б1ОС	0,9	0,6
	прч.	Е	168	12	19,2	7Е3Б	0,7	0,5
	прч.	Е	168	16	14,3	7Е2Б1ОЛС	0,8	0,6
	прч.	С	174	8	9,3	4С4Е2Б	0,8	0,6
Фировское, Красномайское (Шлинское)	прч.	С	12	5	2,0	7С3Б	0,6	0,4
	прч.	С	12	6	5,4	9С1Б	0,8	0,6
	прч.	С	12	23	1,7	7С3Б	0,6	0,4
	прч.	С	12	25	0,5	8С2Б	0,6	0,4
	прч.	С	12	29	0,2	8С2Б	0,6	0,4
	прч.	С	12	34	0,4	9С1Б	0,8	0,6
	прч.	С	75	18	5,3	7С3Б	0,6	0,4
	прч.	С	76	6	3,6	7С3Б	0,7	0,5
	прч.	С	76	7	3,5	7С3Б	0,8	0,6
	прч.	С	76	8	2,3	7С3Б	0,6	0,4
	прч.	С	76	36	0,9	9С1Б	0,6	0,4
	прч.	С	95	18	2,3	8С2Б	0,6	0,4
	прч.	С	95	21	1,0	8С2Б	0,7	0,5
Фировское, Красномайское (Шлинское)	прч.	С	95	50	1,8	8С2Б	0,6	0,4
	прч.	С	95	51	2,4	8С2Б	0,6	0,4
	прч.	С	99	27	6,9	9С1Б	0,8	0,6

Лесничество, участковое лесничество	Вид ухода	Целевая порода	№ квартала	№ выдела	Площадь, га	Проектируемый состав насаждения	Проектируемая полнота насаждения	
	прч.	С	99	35	1,7	9С1Б	0,8	0,6
	прч.	С	100	50	7,8	7С3Б	0,6	0,4
	прч.	С	133	26	5,2	10С	0,8	0,6
	прч.	С	133	27	3,3	10С	0,8	0,6
	прч.	С	134	8	10,6	10С	0,8	0,6
	прч.	С	134	16	7,8	10С	0,8	0,6
	прч.	С	134	17	5,5	10С	0,8	0,6
	прч.	С	141	7	0,4	7С3Б	0,6	0,4
	прч.	С	141	68	1,1	7С3Б	0,6	0,4
	прч.	С	141	69	0,6	7С3Б	0,6	0,4
	прч.	С	151	1	7,3	7С3Б	0,6	0,4
Фировское, Дятловское (Белавинское)	прч.	Е	16	9	5,8	6Е2Б2ОС	0,6	0,7
	прч.	Е	17	2	6,0	8Е2Б	0,7	0,7
	прч.	Е	41	7	7,2	6Е3Б1ОС	1,1	0,7
	прч.	Е	41	36	6,7	6Е3Б1ОС	1,2	0,7
	прч.	Е	41	45	2,8	6Е3Б1ОС	1,2	0,7
	прч.	Е	42	33	5,3	5Е2С3Б	0,7	0,5
	прч.	Е	42	34	4,4	5Е2С3Б	0,7	0,5
	прч.	Е	42	38	12,8	5Е2С3Б	0,7	0,5
	прч.	Е	44	16	3,7	7Е2Б1ОС	0,7	0,5
	прч.	Е	44	24	5,9	7Е2Б1ОС	0,7	0,5
	прч.	Е	45	9	11,8	7Е3Б	0,8	0,6
	прч.	Е	46	11	1,7	7Е2ОС1Б	0,7	0,5
	прч.	Е	47	12	3,0	7Е3Б	0,7	0,5
	прч.	С	47	46	2,6	5С2Е2Б1ОС	0,8	0,6
	прч.	С	47	51	0,6	5С2Е2Б1ОС	0,8	0,6
	прч.	С	47	57	1,5	8С2Б	0,8	0,6
	прч.	С	49	7	1,5	7С3Б	0,8	0,6
	прч.	С	55	26	2,0	8С2Б	0,8	0,6
	прч.	Е	62	9	4,6	6Е3Б1ОС	0,6	0,7
	прч.	Е	62	16	1,9	8Е2Б	0,8	0,6
	прч.	С	63	27	2,3	8С2Б	0,7	0,5
	прч.	С	65	13	2,9	7С2Б1ОС	0,8	0,6
	прч.	Е	70	36	3,3	8Е2Б	0,7	0,5
	прч.	Е	87	16	0,7	6Е3С1Б+Е,С	0,8	0,6
	прч.	Е	90	8	1,8	8Е2Б	0,8	0,6
	прч.	Е	94	35	5,2	4Е4С2Б	0,8	0,6
Фировское, Дятловское (Белавинское)	прч.	Е	95	24	8,8	6Е3Б1ОС	1,2	0,7
	прч.	Е	95	25	10,5	8Е2Б	0,7	0,5
	прч.	Е	96	10	1,5	8Е2Б	0,7	0,5
	прч.	Е	117	6	8,4	7Е2Б1ОС	0,8	0,6
	прч.	С	118	15	5,0	8С2Б	0,8	0,6
	прч.	Е	118	22	2,4	8Е2Б	0,8	0,6
	прч.	Е	119	5	2,7	8Е2Б	0,7	0,5
	прч.	Е	119	13	6,2	8Е2Б	0,7	0,5
	прч.	Е	135	26	3,4	7Е3Б	1,2	0,7
	прч.	С	136	22	3,8	8С2Б	0,8	0,6
	прч.	С	164	3	10,3	8С2Б	0,8	0,6
	прч.	Е	167	24	15,5	8Е2Б	0,8	0,6
	прч.	Е	169	22	3,0	5Е2С3Б	0,8	0,6
	прч.	Е	173	7	9,2	8Е1Б1ОС	0,8	0,6

Примечание: *- в несомкнувшихся лесных культурах полнота до ухода не указывалась.

Таблица 22

(приложение №24 к Составу проекта освоения и порядку его разработки)

Площадь лесов, нуждающихся в уходе за лесами, проектируемые виды и ежегодные объемы ухода за лесами при воспроизводстве лесов, не связанные с заготовкой древесины

Породы	Площадь, га	Вырубаемый запас, тыс. м^3	Срок повторяемости, лет	Ежегодный размер		
				площадь, га	вырубаемый запас	
					общий, тыс. м^3	с 1 га м^3
1	2	3	4	5	6	7
Вид ухода - осветление						
Сосна	267	1,3	5	54	0,3	5,0
Ель	906	5,0	5	181	1,0	5,5
и т.д.	-	-	-	-	-	-
Итого хвойных:	1173	6,3	-	235	1,3	5,5
Дуб	-	-	-	-	-	-
Вяз	-	-	-	-	-	-
и т.д.	-	-	-	-	-	-
Итого твердолиственных:	-	-	-	-	-	-
Береза	12	0,1	5	2	-	6,0
Осина	-	-	-	-	-	-
и т.д.	-	-	-	-	-	-
Итого мягколиственных:	12	0,1	-	2	-	6,0
Всего осветлений	***1185***	***6,4***	***-***	***237***	***1,3***	***5,5***
Вид ухода – прочистки						
Сосна	294	3,8	5	59	0,8	12,9
Ель	1066	13,3	5	213	2,7	12,5
и т.д.	-	-	-	-	-	-
Итого хвойных:	1360	17,1		272	3,5	12,5
Дуб	-	-	-	-	-	-
Вяз	-	-	-	-	-	-
и т.д.	-	-	-	-	-	-
Итого вердолиственных:	-	-	-	-	-	-
Береза	8	0,1	5	2	-	19,4
Осина	-	-	-	-	-	-
и т.д.	-	-	-	-	-	-
Итого мягколиственных:	8	0,1	5	2	-	19,4
Всего прочистки	***1368***	***17,2***		***274***	***3,5***	***12,5***
Всего уходов						
Сосна	561	5,1	5	113	1,1	9,1
Ель	1972	18,3	5	394	3,7	9,3
и т.д.	-	-	-	-	-	-
Итого хвойных:	2533	23,4		507	4,8	9,0
Дуб	-	-	-	-	-	-
Вяз	-	-	-	-	-	-
и т.д.	-	-	-	-	-	-
Итого твердолиственных:	-	-	-	-	-	-
Береза	20	0,2	5	4	-	12,5
Осина	-	-	-	-	-	-
и т.д.	-	-	-	-	-	-
Итого мягколиственных:	20	0,2		4	-	12,5
Всего	**2553**	**23,6**		**511**	**4,8**	**9,0**

Примечание: тематическая лесная карта пространственного размещения лесотаксационных выделов, в которых проектируются мероприятия по уходу за лесами, приведена в книге 2 Проекта «Тематические лесные карты».

Обоснование технологий ухода.

В целях проведения мероприятий по уходу за лесами, не связанного с заготовкой древесины (рубки осветления и рубки прочистки), осуществляется отвод участка, включающий следующие этапы:

- обозначение визиров, за исключением сторон, отграниченных видимыми квартальными просеками, граничными линиями, таксационными визирами, не покрытыми лесной растительностью землями и лесными культурами, или обозначение границы участка иным способом без рубки деревьев - делается отметка (краска, яркая лента, затеска) на деревьях, расположенных по периметру обозначаемого участка;

- установка столба на углу участка, к которому произведена инструментальная привязка к квартальным просекам, таксационным визирам или другим постоянным ориентирам;

- промер граничных линий, измерение углов между ними и углов наклона, а также инструментальная привязка к квартальным просекам, таксационным визирам или другим постоянным ориентирам.

- закладка одной или нескольких пробных площадей квадратной или ленточной формы в характерных местах участков проведения ухода, служащих эталоном для проведения ухода на всем участке. Величина пробных площадей должна составлять от 3 до 5% площади участка проведения ухода в зависимости от однородности насаждения, но не менее 0,2 га каждая. Древесина, вырубленная на пробных площадях, должна учитываться в складочных мерах и переводиться в плотные меры на всю площадь участка.

Смежные лесотаксационные выделы, лесные насаждения которых требуют одного и того же вида рубок, проводимых в целях ухода за лесными насаждениями, при одинаковой целевой породе и однородных лесорастительных условиях, но различающиеся по составу, полноте и возрасту, должны быть объединены в один участок.

Необходимость закладки технологических коридоров (волоков) на участке должна устанавливаться при отводе лесосеки для проведения мероприятий по уходу за лесами. Закладка сети постоянных технологических коридоров (волоков) должна осуществляться при уходе в молодняках или первом приеме рубок прореживания. Площадь постоянных волоков может составлять до 20% общей площади лесосеки.

При разметке и прокладке волоков в целях сохранения лучших деревьев, подлежащих выращиванию, объектов биоразнообразия, допускается прокладка коридоров непрямолинейной формы.

В лесных насаждениях искусственного происхождения при уходе в молодняках в качестве технологических коридоров могут использоваться междурядья лесных культур (при достаточной их ширине и отсутствии в них ценных растений, подлежащих сохранению). При ширине междурядий лесных культур менее 3 м и необходимости сохранения в междурядьях деревьев и других ценных растений пасечные волоки (технологические коридоры) должны закладываться поперек рядов лесных культур.

При наличии в лесном насаждении сети лесных дорог и просек, пригодных для работы техники при уходе за лесами и обеспечивающих доступность вырубаемых деревьев, волоки не прорубаются.

Расстояние между технологическими коридорами должно устанавливаться в зависимости от возраста насаждения, других таксационных показателей, вида рубок, проводимых в целях ухода за лесными насаждениями, и планируемой технологии проведения ухода.

Технология проведения ухода за лесами должна обеспечивать проведение работ с минимальным повреждением деревьев, оставляемых для выращивания.

Не допускается повреждение деревьев более чем 2% от количества деревьев, оставляемых на выращивание, при проведении рубок осветления и рубок прочистки;

В защитных лесах при уходе за лесами поврежденные деревья не должны составлять более 2% от количества деревьев, оставляемых на выращивание.

К поврежденным деревьям относятся: деревья с обломом вершины; сломом ствола; с наклоном на 10 градусов и более; повреждением кроны на одну треть и более ее поверхности; обдиром коры на стволе, составляющим 10% и более окружности ствола; с обдиром и обрывом скелетных корней.

При проведении ухода за лесами должно обеспечиваться сохранение подроста лесных

насаждений целевых пород на площадях, не занятых погрузочными пунктами, трассами магистральных и пасечных волоков, дорогами, производственными и бытовыми площадками, в соответствии с Правилами лесовосстановления.

Уход за молодняками (рубки осветления и рубки прочистки) может осуществляться как методом равномерной рубки деревьев по всей площади, так и неравномерной (группами, коридорами, куртинами) рубки деревьев.

При неравномерном групповом или куртинном размещении деревьев целевых древесных пород по площади лесного участка должен применяться неравномерный групповой метод проведения рубок или куртинный метод проведения рубок лесных насаждений, проводимых в целях ухода за лесными насаждениями.

В смешанных молодняках при выращивании смешанных насаждений необходимо обеспечивать (в том числе рубками) размещение деревьев каждой древесной породы чистыми группами и с примесью деревьев других пород, не превышающих по высоте целевые (полосами или куртинами, состоящими из деревьев одной древесной породы).

Рубки осветления и рубки прочистки должны проводиться при отсутствии глубокого снежного покрова.

В чистых перегущенных молодняках (полнотой более 1,0) сомкнутость крон после рубки не должна быть ниже 0,6. В смешанных древостоях, в которых экземпляры целевой древесной породы заглушаются или охлестываются экземплярами второстепенной древесной породы, а также в молодняках, неоднородных по происхождению, допускается снижение сомкнутости крон после рубки до 0,4.

В лесных культурах и в молодняках естественного происхождения, в которых целевые древесные породы находятся под пологом малоценных мягколиственных пород, допускается полная вырубка верхнего полога малоценных древесных пород.

Уход за лесами должен осуществляться Арендатором с учетом требований законодательства Российской Федерации в области охраны окружающей среды, Правил ухода за лесами, а также Правил заготовки, Правил пожарной безопасности в лесах, Правил санитарной безопасности.

6. МЕРОПРИЯТИЯ, ПО ОХРАНЕ ОБЪЕКТОВ ЖИВОТНОГО МИРА, ВОДНЫХ ОБЪЕКТОВ.

Законодательство Российской Федерации в области охраны и использования животного мира и среды его обитания основывается на положениях Конституции Российской Федерации, федеральных законов об охране окружающей природной среды и Федерального закона от 24.04.1995 №52-ФЗ «О животном мире».

Животный мир является достоянием народов Российской Федерации, неотъемлемым элементом природной среды и биологического разнообразия Земли, возобновляющимся природным ресурсом, важным регулирующим и стабилизирующим компонентом биосферы, всемерно охраняемым и рационально используемым для удовлетворения духовных и материальных потребностей граждан Российской Федерации.

Сведения о мероприятиях по охране животного мира, растительного мира, и повышения биоразнообразия лесов в части сохранения ключевых биотопов и ключевых элементов биоразнообразия, приведены в разделе 7.3. настоящего Проекта.

Водный кодекс Российской Федерации опирается на принцип значимости водных объектов в качестве основы жизни и деятельности человека. Регулирование водных отношений осуществляется исходя из представления о водном объекте, как о важнейшей составной части окружающей среды, среде обитания объектов животного и растительного мира, в том числе водных биологических ресурсов, как о природном ресурсе, используемом человеком для личных и бытовых нужд, осуществления хозяйственной и иной деятельности, и одновременно как об объекте права собственности и иных прав.

6.1. Характеристика водных объектов.

В соответствии с Водным кодексом Российской Федерации *(далее – Водный кодекс)* к поверхностным водным объектам, расположенным на лесном участке, относятся водотоки (реки, ручьи, каналы), водоемы (озера, пруды, обводненные карьеры, водохранилища) и

болота.

В гидрографическом отношении территория Вышневолоцкого района, в границах которого расположен лесной участок, уникальна, поскольку одновременно относится к Балтийскому и Волжскому бассейнам.

Водные объекты района весьма разнообразны, и состоят из значительного количества обособленных и сообщающихся между собой больших и малых озер, рек, ручьев, каналов, которые образуют так называемую Вышневолоцкую водную систему, в центре которой находится Вышневолоцкое водохранилище, через которое проходит водораздел рек.

Характеристика основных водных объектов приведена ниже.

Наименование объекта	Площадь (для озер), га	Протяженность всего/по участку, км	Особенности режима охраны объекта
р. Мста	-	445/18	водоохранная зона 200 м
р. Шлина	-	112/24	водоохранная зона 200 м
р. Волчина	-	106/23	водоохранная зона 200 м
р. Синька	-	26/21	водоохранная зона 100 м
р. Сьюча	-	20/14	водоохранная зона 100 м
р. Крутец	-	13/13	водоохранная зона 100 м
р. Цна	-	160/53	водоохранная зона 200 м
р. Крупица	-	36/24	водоохранная зона 100 м
р. Лонница	-	42/42	водоохранная зона 100 м
р. Речица	-	12/12	водоохранная зона 100 м
р. Тверда	-	188/31	водоохранная зона 200 м
р. Вехлинка	-	9/9	водоохранная зона 50 м
р. Осеченка	-	25/25	водоохранная зона 100 м
р. Иленка	-	27/14	водоохранная зона 100 м
р. Любинка	-	11/5	водоохранная зона 100 м
р. Холохоленка	-	12/12	водоохранная зона 100 м
р. Щегра	-	41/25	водоохранная зона 100 м
р. Белая	-	42/42	водоохранная зона 100 м
р. Мошня	-	11/11	водоохранная зона 100 м
р. Лядка	-	15/15	водоохранная зона 100 м
р. Петриловка	-	12/12	водоохранная зона 100 м
р. Барановка	-	15/15	водоохранная зона 100 м
р. Черемница	-	15/15	водоохранная зона 100 м
р. Ветча	-	12/12	водоохранная зона 100 м
р. Чамка	-	10/10	водоохранная зона 100 м
р. Садва	-	39/39	водоохранная зона 100 м
р. Семынь (Латынь)	-	39/12	водоохранная зона 100 м
р. Коростовка	-	11/11	водоохранная зона 100 м
р. Красенка	-	21/2	водоохранная зона 100 м
р. Вялец	-	11/6	водоохранная зона 100 м
р. Чисна-Белая	-	12/4	водоохранная зона 100 м
р. Карасенка	-	11/9	водоохранная зона 100 м
р. Плотиченка	-	22/22	водоохранная зона 100 м
р. Чертовля	-	14/14	водоохранная зона 100 м
р. Оскомля	-	19/19	водоохранная зона 100 м
р. Кичка	-	14/8	водоохранная зона 100 м
р. Безузик	-	6/2	водоохранная зона 50 м
Вышневолоцкое вдхр.	109,0	-	водоохранная зона 50 м
Мстинское вдхр	18,0	-	водоохранная зона 50 м
оз. Тубосс	2,8	-	водоохранная зона 50 м
оз. Беленькое	1,2	-	водоохранная зона 50 м

оз. Боровно	5,2	-	водоохранная зона 50 м
оз. Имоложье	7,6	-	водоохранная зона 50 м
оз. Коломенское	4,9	-	водоохранная зона 50 м
оз. Ящино	6,7	-	водоохранная зона 50 м
оз. Мец	1,9	-	водоохранная зона 50 м
оз. Перхово	6,1	-	водоохранная зона 50 м
оз. Чеполшевское	1,7	-	водоохранная зона 50 м
оз. Городно	2,0	-	водоохранная зона 50 м
оз. Волчино	5,2	-\	водоохранная зона 50 м
оз. Пудово	6,8	-	водоохранная зона 50 м
оз. Шишево	4,5	-	водоохранная зона 50 м
оз. Шитово	2,7	-	водоохранная зона 50 м

Прибрежные защитные полосы при таксации лесов на лесном участке не выделялись. Однако Арендатор обязан соблюдать ограничения хозяйственной и иной деятельности, установленные Водным кодексом для прибрежных защитных полос.

Ширина прибрежной защитной полосы устанавливается в зависимости от уклона берега водного объекта и составляет тридцать метров для обратного или нулевого уклона, сорок метров для уклона до трех градусов и пятьдесят метров для уклона три и более градуса.

Для расположенных в границах болот проточных и сточных озер и соответствующих водотоков ширина прибрежий защитной полосы устанавливается в размере пятидесяти метров.

Водным законодательством в прибрежных защитных полосах, установлены следующие ограничения хозяйственной деятельности:

- распашка земель;
- размещение отвалов размываемых грунтов;

Помимо перечисленных выше основных поверхностных водных объектов на территории лесного участка расположены болота, площадь, которых незначительна и составляет 2041,8га или 3,8% площади лесного участка. Основная площадь болот включена в границы особо охраняемых природных территорий области, имеющих статус особо защитных участков лесов (ОЗУЛ). Подробно сведения о них приведены в разделе 2.5. настоящего Проекта.

Сведения о местонахождении и характеристике этих болот, а также мелких речек и ручьев, прудов, каналов и других поверхностных водных объектов, по данным таксации лесов на лесном участке 2017-2018гг. приведены ниже:

Лесничество, участковое лесничество (урочище)	**Квартал**	**Выдел**	**Площадь выдела, га**	**Наименование объекта**
Фировское, Есеновическое (Есеновическое)	4	9	0,1	Ручьи
Фировское, Есеновическое (Есеновическое)	5	11	0,1	Ручьи
Фировское, Есеновическое (Есеновическое)	6	12	0,1	Ручьи
Фировское, Есеновическое (Есеновическое)	7	15	0,1	Ручьи
Фировское, Есеновическое (Есеновическое)	8	7	0,1	Ручьи
Фировское, Есеновическое (Есеновическое)	9	17	0,2	Ручьи
Фировское, Есеновическое (Есеновическое)	10	20	0,1	Ручьи
Фировское, Есеновическое (Есеновическое)	11	29	0,2	Ручьи
Фировское, Есеновическое (Есеновическое)	12	42	0,3	Ручьи
Фировское, Есеновическое (Есеновическое)	13	15	0,3	Ручьи
Фировское, Есеновическое (Есеновическое)	14	20	0,2	Ручьи
Фировское, Есеновическое (Есеновическое)	15	22	0,5	Ручьи
Фировское, Есеновическое (Есеновическое)	16	28	0,3	Ручьи
Фировское, Есеновическое (Есеновическое)	17	20	0,2	Ручьи
Фировское, Есеновическое (Есеновическое)	18	31	0,1	Ручьи
Фировское, Есеновическое (Есеновическое)	22	35	0,2	Реки
Фировское, Есеновическое (Есеновическое)	23	13	0,1	Ручьи

Лесничество, участковое лесничество (урочище)	Квартал	Выдел	Площадь выдела, га	Наименование объекта
Фировское, Есеновическое (Есеновическое)	24	21	0,2	Ручьи
Фировское, Есеновическое (Есеновическое)	25	22	0,2	Ручьи
Фировское, Есеновическое (Есеновическое)	27	24	0,1	Ручьи
Фировское, Есеновическое (Есеновическое)	28	31	0,2	Ручьи
Фировское, Есеновическое (Есеновическое)	31	23	0,1	Ручьи
Фировское, Есеновическое (Есеновическое)	32	25	0,3	Ручьи
Фировское, Есеновическое (Есеновическое)	33	10	0,1	Ручьи
Фировское, Есеновическое (Есеновическое)	34	37	0,5	Ручьи
Фировское, Есеновическое (Есеновическое)	35	27	0,2	Ручьи
Фировское, Есеновическое (Есеновическое)	36	19	0,4	Ручьи
Фировское, Есеновическое (Есеновическое)	37	31	0,4	Ручьи
Фировское, Есеновическое (Есеновическое)	40	27	0,3	Ручьи
Фировское, Есеновическое (Есеновическое)	42	27	0,2	Ручьи
Фировское, Есеновическое (Есеновическое)	43	25	0,1	Ручьи
Фировское, Есеновическое (Есеновическое)	44	18	0,2	Ручьи
Фировское, Есеновическое (Есеновическое)	45	30	0,3	Ручьи
Фировское, Есеновическое (Есеновическое)	47	14	0,1	Ручьи
Фировское, Есеновическое (Есеновическое)	48	13	0,2	Ручьи
Фировское, Есеновическое (Есеновическое)	49	10	0,1	Ручьи
Фировское, Есеновическое (Есеновическое)	51	11	0,1	Ручьи
Фировское, Есеновическое (Есеновическое)	52	28	0,2	Ручьи
Фировское, Есеновическое (Есеновическое)	53	9	0,4	Ручьи
Фировское, Есеновическое (Есеновическое)	54	12	0,3	Ручьи
Фировское, Есеновическое (Есеновическое)	55	15	0,1	Ручьи
Фировское, Есеновическое (Есеновическое)	57	32	0,3	Ручьи
Фировское, Есеновическое (Есеновическое)	58	25	2,7	Болото
Фировское, Есеновическое (Есеновическое)	58	37	0,2	Ручьи
Фировское, Есеновическое (Есеновическое)	59	2	1,2	Болото
Фировское, Есеновическое (Есеновическое)	59	7	0,3	Болото
Фировское, Есеновическое (Есеновическое)	59	16	1	Болото
Фировское, Есеновическое (Есеновическое)	59	37	0,2	Ручьи
Фировское, Есеновическое (Есеновическое)	60	4	1,5	Болото
Фировское, Есеновическое (Есеновическое)	60	7	2,5	Болото
Фировское, Есеновическое (Есеновическое)	60	19	0,1	Ручьи
Фировское, Есеновическое (Есеновическое)	61	4	2,5	Болото
Фировское, Есеновическое (Есеновическое)	61	11	0,3	Ручьи
Фировское, Есеновическое (Есеновическое)	62	32	0,3	Ручьи
Фировское, Есеновическое (Есеновическое)	63	9	4,8	Болото
Фировское, Есеновическое (Есеновическое)	63	42	0,4	Ручьи
Фировское, Есеновическое (Есеновическое)	64	7	0,4	Болото
Фировское, Есеновическое (Есеновическое)	65	34	0,2	Ручьи
Фировское, Есеновическое (Есеновическое)	66	9	3,6	Болото
Фировское, Есеновическое (Есеновическое)	66	35	0,4	Болото
Фировское, Есеновическое (Есеновическое)	66	38	0,1	Ручьи
Фировское, Есеновическое (Есеновическое)	68	17	0,2	Ручьи
Фировское, Есеновическое (Есеновическое)	69	21	0,3	Ручьи
Фировское, Есеновическое (Есеновическое)	70	19	0,2	Ручьи
Фировское, Есеновическое (Есеновическое)	72	12	0,2	Ручьи

Лесничество, участковое лесничество (урочище)	Квартал	Выдел	Площадь выдела, га	Наименование объекта
Фировское, Есеновическое (Есеновическое)	73	24	0,2	Ручьи
Фировское, Есеновическое (Есеновическое)	74	27	0,3	Ручьи
Фировское, Есеновическое (Есеновическое)	75	24	0,2	Ручьи
Фировское, Есеновическое (Есеновическое)	76	15	0,3	Ручьи
Фировское, Есеновическое (Есеновическое)	77	30	0,1	Ручьи
Фировское, Есеновическое (Есеновическое)	78	12	0,1	Ручьи
Фировское, Есеновическое (Есеновическое)	79	6	0,1	Ручьи
Фировское, Есеновическое (Есеновическое)	80	10	0,2	Ручьи
Фировское, Есеновическое (Есеновическое)	81	19	0,3	Ручьи
Фировское, Есеновическое (Есеновическое)	82	14	0,2	Ручьи
Фировское, Есеновическое (Есеновическое)	83	27	0,1	Ручьи
Фировское, Есеновическое (Есеновическое)	84	25	0,2	Ручьи
Фировское, Есеновическое (Есеновическое)	85	27	0,2	Ручьи
Фировское, Есеновическое (Есеновическое)	87	18	0,1	Ручьи
Фировское, Есеновическое (Есеновическое)	89	10	0,3	Ручьи
Фировское, Есеновическое (Есеновическое)	90	23	0,2	Ручьи
Фировское, Есеновическое (Есеновическое)	91	12	1,4	Болото
Фировское, Есеновическое (Есеновическое)	91	21	0,1	Ручьи
Фировское, Есеновическое (Есеновическое)	92	21	0,1	Ручьи
Фировское, Есеновическое (Есеновическое)	93	19	0,3	Ручьи
Фировское, Есеновическое (Есеновическое)	94	18	0,1	Ручьи
Фировское, Есеновическое (Есеновическое)	95	22	0,4	Ручьи
Фировское, Есеновическое (Есеновическое)	97	17	1	Ручьи
Фировское, Есеновическое (Есеновическое)	98	37	0,6	Ручьи
Фировское, Есеновическое (Есеновическое)	99	17	0,2	Ручьи
Фировское, Есеновическое (Есеновическое)	100	23	0,1	Ручьи
Фировское, Есеновическое (Есеновическое)	101	4	0,4	Болото
Фировское, Есеновическое (Есеновическое)	101	24	0,3	Ручьи
Фировское, Есеновическое (Есеновическое)	102	7	3,6	Болото
Фировское, Есеновическое (Есеновическое)	102	28	1,7	Болото
Фировское, Есеновическое (Есеновическое)	102	29	0,4	Ручьи
Фировское, Есеновическое (Есеновическое)	103	24	0,5	Ручьи
Фировское, Есеновическое (Есеновическое)	104	24	0,1	Ручьи
Фировское, Есеновическое (Есеновическое)	105	33	0,2	Ручьи
Фировское, Есеновическое (Есеновическое)	106	26	0,3	Ручьи
Фировское, Есеновическое (Есеновическое)	107	22	0,3	Ручьи
Фировское, Есеновическое (Есеновическое)	109	25	0,2	Ручьи
Фировское, Есеновическое (Есеновическое)	110	29	0,2	Ручьи
Фировское, Есеновическое (Есеновическое)	111	25	0,1	Болото
Фировское, Есеновическое (Есеновическое)	111	29	0,5	Ручьи
Фировское, Есеновическое (Есеновическое)	112	18	0,5	Болото
Фировское, Есеновическое (Есеновическое)	112	22	0,9	Болото
Фировское, Есеновическое (Есеновическое)	112	26	0,3	Ручьи
Фировское, Заборовское (Заборовское)	25	5	2,9	Болото
Фировское, Заборовское (Заборовское)	25	10	1,9	Болото
Фировское, Заборовское (Заборовское)	25	14	57,5	Болото
Фировское, Заборовское (Заборовское)	25	26	0,6	Болото
Фировское, Заборовское (Заборовское)	25	31	23,8	Болото

Лесничество, участковое лесничество (урочище)	Квартал	Выдел	Площадь выдела, га	Наименование объекта
Фировское, Заборовское (Заборовское)	25	47	2,3	Болото
Фировское, Заборовское (Заборовское)	25	48	0,7	Канавы мелиоратив.
Фировское, Заборовское (Заборовское)	26	11	11,6	Болото
Фировское, Заборовское (Заборовское)	26	21	26,3	Болото
Фировское, Заборовское (Заборовское)	26	27	1,4	Болото
Фировское, Заборовское (Заборовское)	26	34	3,1	Канавы мелиоратив.
Фировское, Заборовское (Заборовское)	27	43	0,2	Реки
Фировское, Заборовское (Заборовское)	36	11	7,2	Болото
Фировское, Заборовское (Заборовское)	36	33	100	Болото
Фировское, Заборовское (Заборовское)	36	35	0,6	Болото
Фировское, Заборовское (Заборовское)	36	36	11,6	Болото
Фировское, Заборовское (Заборовское)	37	17	0,6	Болото
Фировское, Заборовское (Заборовское)	37	32	0,3	Болото
Фировское, Заборовское (Заборовское)	39	21	0,6	Болото
Фировское, Заборовское (Заборовское)	40	4	13,7	Болото
Фировское, Заборовское (Заборовское)	40	20	0,3	Канавы мелиоратив.
Фировское, Заборовское (Заборовское)	41	18	15,3	Болото
Фировское, Заборовское (Заборовское)	41	19	0,3	Канавы мелиоратив.
Фировское, Заборовское (Заборовское)	42	2	1,7	Болото
Фировское, Заборовское (Заборовское)	42	18	0,2	Канавы мелиоратив.
Фировское, Заборовское (Заборовское)	45	1	68,9	Болото
Фировское, Заборовское (Заборовское)	45	13	4,7	Болото
Фировское, Заборовское (Заборовское)	46	7	101,5	Болото
Фировское, Заборовское (Заборовское)	46	13	1,7	Болото
Фировское, Заборовское (Заборовское)	46	19	1,7	Болото
Фировское, Заборовское (Заборовское)	46	21	1,7	Болото
Фировское, Заборовское (Заборовское)	46	22	2,3	Болото
Фировское, Заборовское (Заборовское)	46	24	0,1	Реки
Фировское, Заборовское (Заборовское)	46	27	0,1	Канавы мелиоратив.
Фировское, Заборовское (Заборовское)	47	3	1,2	Болото
Фировское, Заборовское (Заборовское)	47	20	1,3	Болото
Фировское, Заборовское (Заборовское)	49	5	3,7	Болото
Фировское, Заборовское (Заборовское)	50	2	1	Болото
Фировское, Заборовское (Заборовское)	51	6	15,8	Болото
Фировское, Заборовское (Заборовское)	52	10	1,6	Болото
Фировское, Заборовское (Заборовское)	52	19	0,3	Канавы мелиоратив.
Фировское, Заборовское (Заборовское)	55	4	2,5	Болото
Фировское, Заборовское (Заборовское)	55	8	12,8	Болото
Фировское, Заборовское (Заборовское)	55	17	2,6	Болото
Фировское, Заборовское (Заборовское)	55	19	1,4	Болото
Фировское, Заборовское (Заборовское)	55	20	0,7	Болото
Фировское, Заборовское (Заборовское)	55	28	18,4	Болото
Фировское, Заборовское (Заборовское)	55	38	11,4	Болото
Фировское, Заборовское (Заборовское)	55	39	0,6	Болото
Фировское, Заборовское (Заборовское)	55	40	0,5	Болото
Фировское, Заборовское (Заборовское)	55	44	4,7	Болото
Фировское, Заборовское (Заборовское)	55	45	0,4	Ручьи
Фировское, Заборовское (Заборовское)	56	1	99,7	Болото

Лесничество, участковое лесничество (урочище)	Квартал	Выдел	Площадь выдела, га	Наименование объекта
Фировское, Заборовское (Заборовское)	56	20	57,5	Болото
Фировское, Заборовское (Заборовское)	56	31	3,7	Болото
Фировское, Заборовское (Заборовское)	56	50	1,8	Болото
Фировское, Заборовское (Заборовское)	56	51	0,8	Канавы мелиоратив.
Фировское, Заборовское (Заборовское)	56	52	1,9	Болото
Фировское, Заборовское (Заборовское)	56	53	1	Канавы мелиоратив.
Фировское, Заборовское (Заборовское)	56	56	1,7	Болото
Фировское, Заборовское (Заборовское)	56	57	15,2	Болото
Фировское, Заборовское (Заборовское)	56	58	2,3	Болото
Фировское, Заборовское (Заборовское)	56	59	0,8	Болото
Фировское, Заборовское (Заборовское)	56	64	4,8	Болото
Фировское, Заборовское (Заборовское)	56	65	0,4	Канавы мелиоратив.
Фировское, Заборовское (Заборовское)	56	66	1,2	Болото
Фировское, Заборовское (Заборовское)	56	67	0,2	Канавы мелиоратив.
Фировское, Заборовское (Заборовское)	56	69	4,1	Болото
Фировское, Заборовское (Заборовское)	56	70	8	Болото
Фировское, Заборовское (Заборовское)	56	71	0,2	Реки
Фировское, Заборовское (Заборовское)	56	75	0,9	Канавы мелиоратив.
Фировское, Заборовское (Заборовское)	57	3	3,5	Противопожарный водоем
Фировское, Заборовское (Заборовское)	58	22	0,9	Болото
Фировское, Заборовское (Заборовское)	59	8	1,1	Болото
Фировское, Заборовское (Заборовское)	59	20	1	Болото
Фировское, Заборовское (Заборовское)	59	31	0,1	Болото
Фировское, Заборовское (Заборовское)	61	15	17,6	Болото
Фировское, Заборовское (Заборовское)	62	8	4,8	Болото
Фировское, Заборовское (Заборовское)	62	15	0,1	Канавы мелиоратив.
Фировское, Заборовское (Заборовское)	63	23	0,6	Канавы мелиоратив.
Фировское, Заборовское (Заборовское)	65	7	1	Болото
Фировское, Заборовское (Заборовское)	65	14	0,6	Болото
Фировское, Заборовское (Заборовское)	65	16	3	Болото
Фировское, Заборовское (Заборовское)	65	21	0,1	Болото
Фировское, Заборовское (Заборовское)	65	22	0,1	Болото
Фировское, Заборовское (Заборовское)	65	25	3,5	Болото
Фировское, Заборовское (Заборовское)	65	26	0,3	Болото
Фировское, Заборовское (Заборовское)	65	32	0,1	Ручьи
Фировское, Заборовское (Заборовское)	66	3	3,3	Болото
Фировское, Заборовское (Заборовское)	66	18	0,2	Болото
Фировское, Заборовское (Заборовское)	66	31	9,1	Болото
Фировское, Заборовское (Заборовское)	66	46	0,1	Ручьи
Фировское, Заборовское (Заборовское)	67	44	0,2	Ручьи
Фировское, Заборовское (Заборовское)	70	32	0,3	Канавы мелиоратив.
Фировское, Заборовское (Заборовское)	71	4	16,3	Болото
Фировское, Заборовское (Заборовское)	71	12	0,1	Реки
Фировское, Заборовское (Заборовское)	72	1	42,2	Болото
Фировское, Заборовское (Заборовское)	72	13	6,9	Болото
Фировское, Заборовское (Заборовское)	72	14	30,6	Болото
Фировское, Заборовское (Заборовское)	72	15	0,2	Реки
Фировское, Заборовское (Заборовское)	72	16	0,2	Канавы мелиоратив.

Лесничество, участковое лесничество (урочище)	Квартал	Выдел	Площадь выдела, га	Наименование объекта
Фировское, Заборовское (Заборовское)	75	54	0,1	Ручьи
Фировское, Заборовское (Заборовское)	79	3	0,8	Болото
Фировское, Заборовское (Заборовское)	79	6	0,5	Болото
Фировское, Заборовское (Заборовское)	79	11	0,6	Болото
Фировское, Заборовское (Заборовское)	79	47	0,1	Ручьи
Фировское, Заборовское (Заборовское)	80	3	3,3	Болото
Фировское, Заборовское (Заборовское)	80	6	5,1	Болото
Фировское, Заборовское (Заборовское)	80	27	2,2	Болото
Фировское, Заборовское (Заборовское)	80	31	0,2	Реки
Фировское, Заборовское (Заборовское)	83	8	0,5	Болото
Фировское, Заборовское (Заборовское)	83	11	2,1	Болото
Фировское, Заборовское (Заборовское)	85	7	4,1	Болото
Фировское, Заборовское (Заборовское)	85	53	1,5	Болото
Фировское, Заборовское (Заборовское)	85	54	0,1	Болото
Фировское, Заборовское (Заборовское)	85	55	0,8	Болото
Фировское, Заборовское (Заборовское)	85	56	14,7	Болото
Фировское, Заборовское (Заборовское)	85	75	0,3	Болото
Фировское, Заборовское (Заборовское)	85	78	0,4	Реки
Фировское, Заборовское (Заборовское)	88	2	17,1	Болото
Фировское, Заборовское (Заборовское)	88	12	1,8	Болото
Фировское, Заборовское (Заборовское)	88	23	6	Болото
Фировское, Заборовское (Заборовское)	88	25	1,6	Болото
Фировское, Заборовское (Заборовское)	88	27	1,3	Болото
Фировское, Заборовское (Заборовское)	88	32	0,9	Болото
Фировское, Заборовское (Заборовское)	89	1	1,3	Болото
Фировское, Заборовское (Заборовское)	89	9	9,3	Болото
Фировское, Заборовское (Заборовское)	89	14	1,2	Болото
Фировское, Заборовское (Заборовское)	89	23	1	Болото
Фировское, Заборовское (Заборовское)	89	30	0,1	Ручьи
Фировское, Заборовское (Заборовское)	90	6	1,6	Болото
Фировское, Заборовское (Заборовское)	90	7	36,2	Болото
Фировское, Заборовское (Заборовское)	93	9	2,7	Болото
Фировское, Заборовское (Заборовское)	93	14	4,3	Болото
Фировское, Заборовское (Заборовское)	93	20	0,4	Болото
Фировское, Заборовское (Заборовское)	93	27	0,4	Болото
Фировское, Заборовское (Заборовское)	93	31	5,3	Болото
Фировское, Заборовское (Заборовское)	93	36	0,4	Болото
Фировское, Заборовское (Заборовское)	93	48	1,2	Болото
Фировское, Заборовское (Заборовское)	93	50	9,7	Болото
Фировское, Заборовское (Заборовское)	93	62	15,2	Болото
Фировское, Заборовское (Заборовское)	94	35	0,3	Болото
Фировское, Заборовское (Заборовское)	94	53	0,9	Болото
Фировское, Заборовское (Заборовское)	95	3	61,3	Болото
Фировское, Заборовское (Заборовское)	98	9	1,1	Болото
Фировское, Заборовское (Заборовское)	98	11	10,6	Болото
Фировское, Заборовское (Заборовское)	98	13	9,6	Болото
Фировское, Заборовское (Заборовское)	98	16	5,7	Болото
Фировское, Заборовское (Заборовское)	98	25	1,2	Болото

Лесничество, участковое лесничество (урочище)	Квартал	Выдел	Площадь выдела, га	Наименование объекта
Фировское, Заборовское (Заборовское)	108	2	0,4	Болото
Фировское, Заборовское (Заборовское)	108	21	2,3	Болото
Фировское, Заборовское (Заборовское)	108	26	5,1	Болото
Фировское, Заборовское (Заборовское)	108	43	0,8	Болото
Фировское, Заборовское (Заборовское)	108	49	0,3	Болото
Фировское, Заборовское (Заборовское)	108	51	0,2	Болото
Фировское, Заборовское (Заборовское)	109	5	2,3	Болото
Фировское, Заборовское (Заборовское)	109	10	11,6	Болото
Фировское, Заборовское (Заборовское)	109	14	1,4	Болото
Фировское, Заборовское (Заборовское)	109	33	2,6	Болото
Фировское, Заборовское (Заборовское)	109	35	2,4	Болото
Фировское, Заборовское (Кузловское)	23	9	3,4	Болото
Фировское, Заборовское (Кузловское)	27	31	0,6	Реки
Фировское, Заборовское (Кузловское)	28	1	0,3	Болото
Фировское, Заборовское (Кузловское)	28	15	1,9	Болото
Фировское, Заборовское (Кузловское)	28	28	5,3	Болото
Фировское, Заборовское (Кузловское)	28	39	0,3	Реки
Фировское, Заборовское (Кузловское)	29	1	1,8	Болото
Фировское, Заборовское (Кузловское)	29	4	0,6	Болото
Фировское, Заборовское (Кузловское)	29	9	0,5	Болото
Фировское, Заборовское (Кузловское)	29	22	0,1	Ручьи
Фировское, Заборовское (Кузловское)	30	20	0,4	Ручьи
Фировское, Заборовское (Кузловское)	31	16	1,2	Болото
Фировское, Заборовское (Кузловское)	31	36	0,1	Ручьи
Фировское, Заборовское (Кузловское)	32	36	1,4	Болото
Фировское, Заборовское (Кузловское)	32	43	0,1	Ручьи
Фировское, Заборовское (Кузловское)	34	35	0,1	Ручьи
Фировское, Заборовское (Кузловское)	35	26	0,1	Ручьи
Фировское, Заборовское (Кузловское)	36	27	0,1	Ручьи
Фировское, Заборовское (Кузловское)	39	4	1,6	Болото
Фировское, Заборовское (Кузловское)	39	11	1,5	Болото
Фировское, Заборовское (Кузловское)	40	15	1,3	Болото
Фировское, Заборовское (Кузловское)	40	28	0,1	Ручьи
Фировское, Заборовское (Кузловское)	41	2	11,9	Болото
Фировское, Заборовское (Кузловское)	41	23	0,2	Ручьи
Фировское, Заборовское (Кузловское)	43	17	3,7	Болото
Фировское, Заборовское (Кузловское)	43	22	0,1	Ручьи
Фировское, Заборовское (Кузловское)	44	17	0,7	Болото
Фировское, Заборовское (Кузловское)	45	16	0,1	Ручьи
Фировское, Заборовское (Кузловское)	46	3	1,6	Болото
Фировское, Заборовское (Кузловское)	46	12	1,9	Болото
Фировское, Заборовское (Кузловское)	46	28	0,1	Ручьи
Фировское, Заборовское (Кузловское)	50	2	3,1	Болото
Фировское, Заборовское (Кузловское)	50	19	0,2	Ручьи
Фировское, Заборовское (Кузловское)	53	21	0,1	Ручьи
Фировское, Заборовское (Кузловское)	54	29	0,1	Ручьи
Фировское, Заборовское (Кузловское)	56	15	0,1	Ручьи
Фировское, Заборовское (Кузловское)	57	27	0,2	Ручьи

Лесничество, участковое лесничество (урочище)	Квартал	Выдел	Площадь выдела, га	Наименование объекта
Фировское, Заборовское (Кузловское)	59	34	0,2	Ручьи
Фировское, Заборовское (Кузловское)	60	25	0,1	Ручьи
Фировское, Заборовское (Кузловское)	62	26	0,1	Ручьи
Фировское, Заборовское (Кузловское)	63	23	0,2	Ручьи
Фировское, Заборовское (Кузловское)	64	26	0,2	Ручьи
Фировское, Заборовское (Кузловское)	65	17	0,1	Ручьи
Фировское, Заборовское (Кузловское)	66	2	1,7	Болото
Фировское, Заборовское (Кузловское)	66	4	4,8	Болото
Фировское, Заборовское (Кузловское)	66	5	1	Болото
Фировское, Заборовское (Кузловское)	67	14	0,9	Болото
Фировское, Заборовское (Кузловское)	68	3	17,5	Болото
Фировское, Заборовское (Кузловское)	68	16	6,1	Болото
Фировское, Заборовское (Кузловское)	69	7	1,7	Болото
Фировское, Заборовское (Кузловское)	70	3	8,1	Болото
Фировское, Заборовское (Кузловское)	70	19	1,2	Болото
Фировское, Заборовское (Кузловское)	71	7	7,8	Болото
Фировское, Заборовское (Кузловское)	71	10	4,7	Болото
Фировское, Заборовское (Кузловское)	71	22	3,1	Болото
Фировское, Заборовское (Кузловское)	71	24	8,4	Болото
Фировское, Заборовское (Кузловское)	71	32	0,2	Ручьи
Фировское, Заборовское (Кузловское)	72	15	0,1	Ручьи
Фировское, Заборовское (Кузловское)	74	2	3,9	Озера
Фировское, Заборовское (Кузловское)	74	5	7,4	Болото
Фировское, Заборовское (Кузловское)	74	6	33,5	Болото
Фировское, Заборовское (Кузловское)	76	45	0,4	Ручьи
Фировское, Заборовское (Кузловское)	77	38	0,3	Ручьи
Фировское, Рученское (Жилотковское)	18	2	12,2	Болото
Фировское, Рученское (Жилотковское)	18	23	9,2	Болото
Фировское, Рученское (Жилотковское)	19	21	1,3	Болото
Фировское, Рученское (Жилотковское)	19	30	0,5	Болото
Фировское, Рученское (Жилотковское)	19	34	0,1	Ручьи
Фировское, Рученское (Жилотковское)	27	44	0,1	Ручьи
Фировское, Рученское (Жилотковское)	28	39	0,1	Ручьи
Фировское, Рученское (Жилотковское)	30	7	0,6	Болото
Фировское, Рученское (Жилотковское)	30	39	1	Болото
Фировское, Рученское (Жилотковское)	30	43	0,2	Ручьи
Фировское, Рученское (Жилотковское)	33	27	1	Болото
Фировское, Рученское (Жилотковское)	34	3	1,6	Болото
Фировское, Рученское (Жилотковское)	34	22	0,3	Болото
Фировское, Рученское (Жилотковское)	34	28	0,2	Ручьи
Фировское, Рученское (Жилотковское)	35	24	0,1	Ручьи
Фировское, Рученское (Жилотковское)	41	19	0,1	Ручьи
Фировское, Рученское (Жилотковское)	42	34	0,1	Ручьи
Фировское, Рученское (Жилотковское)	43	26	0,1	Ручьи
Фировское, Рученское (Жилотковское)	44	26	0,1	Ручьи
Фировское, Рученское (Жилотковское)	45	33	0,1	Ручьи
Фировское, Рученское (Жилотковское)	48	3	1,9	Болото
Фировское, Рученское (Жилотковское)	48	9	0,9	Болото

Лесничество, участковое лесничество (урочище)	Квартал	Выдел	Площадь выдела, га	Наименование объекта
Фировское, Рученское (Жилотковское)	48	13	1,8	Болото
Фировское, Рученское (Жилотковское)	49	47	0,2	Реки
Фировское, Рученское (Жилотковское)	50	3	2,7	Болото
Фировское, Рученское (Жилотковское)	50	41	0,1	Реки
Фировское, Рученское (Жилотковское)	56	25	0,1	Ручьи
Фировское, Рученское (Жилотковское)	58	30	0,1	Ручьи
Фировское, Рученское (Жилотковское)	59	25	0,1	Ручьи
Фировское, Рученское (Жилотковское)	60	29	0,1	Ручьи
Фировское, Рученское (Жилотковское)	61	39	0,1	Ручьи
Фировское, Рученское (Жилотковское)	65	7	12	Болото
Фировское, Рученское (Жилотковское)	65	47	0,1	Реки
Фировское, Рученское (Жилотковское)	67	8	1,3	Болото
Фировское, Рученское (Жилотковское)	67	35	0,1	Ручьи
Фировское, Рученское (Жилотковское)	74	23	0,1	Ручьи
Фировское, Рученское (Жилотковское)	75	34	0,1	Ручьи
Фировское, Рученское (Жилотковское)	79	20	0,2	Ручьи
Фировское, Рученское (Жилотковское)	80	24	0,2	Ручьи
Фировское, Рученское (Жилотковское)	81	40	0,1	Ручьи
Фировское, Рученское (Жилотковское)	83	7	0,5	Болото
Фировское, Рученское (Жилотковское)	83	37	2,2	Болото
Фировское, Рученское (Жилотковское)	83	40	0,1	Ручьи
Фировское, Рученское (Жилотковское)	84	3	2,7	Болото
Фировское, Рученское (Жилотковское)	84	14	2,1	Болото
Фировское, Рученское (Жилотковское)	84	21	0,9	Болото
Фировское, Рученское (Жилотковское)	84	41	0,2	Реки
Фировское, Рученское (Жилотковское)	85	28	0,1	Канавы мелиоратив.
Фировское, Рученское (Жилотковское)	86	35	1	Болото
Фировское, Рученское (Жилотковское)	86	51	7,6	Болото
Фировское, Рученское (Жилотковское)	86	57	0,2	Канавы мелиоратив.
Фировское, Рученское (Жилотковское)	86	58	0,2	Реки
Фировское, Рученское (Жилотковское)	92	3	0,3	Болото
Фировское, Рученское (Жилотковское)	92	26	2,6	Болото
Фировское, Рученское (Жилотковское)	92	28	0,3	Болото
Фировское, Рученское (Жилотковское)	92	32	0,1	Ручьи
Фировское, Рученское (Жилотковское)	93	23	0,1	Ручьи
Фировское, Рученское (Жилотковское)	94	27	0,1	Ручьи
Фировское, Рученское (Жилотковское)	98	5	8,4	Болото
Фировское, Рученское (Жилотковское)	98	20	0,2	Реки
Фировское, Рученское (Жилотковское)	98	21	0,2	Канавы мелиоратив.
Фировское, Рученское (Жилотковское)	99	18	0,2	Канавы мелиоратив.
Фировское, Рученское (Жилотковское)	100	18	1,7	Болото
Фировское, Рученское (Жилотковское)	100	19	1,4	Болото
Фировское, Рученское (Жилотковское)	100	26	0,2	Канавы мелиоратив.
Фировское, Рученское (Жилотковское)	101	4	5,3	Болото
Фировское, Рученское (Жилотковское)	101	26	0,1	Ручьи
Фировское, Рученское (Жилотковское)	107	4	10,5	Болото
Фировское, Рученское (Жилотковское)	107	32	0,2	Канавы мелиоратив.
Фировское, Рученское (Жилотковское)	107	33	0,2	Реки

Лесничество, участковое лесничество (урочище)	Квартал	Выдел	Площадь выдела, га	Наименование объекта
Фировское, Рученское (Жилотковское)	108	10	0,4	Болото
Фировское, Рученское (Жилотковское)	108	25	0,2	Канавы мелиоратив.
Фировское, Рученское (Жилотковское)	109	10	1,4	Болото
Фировское, Рученское (Жилотковское)	109	25	0,2	Канавы мелиоратив.
Фировское, Рученское (Жилотковское)	110	25	0,2	Ручьи
Фировское, Рученское (Жилотковское)	115	25	0,1	Ручьи
Фировское, Рученское (Жилотковское)	122	3	0,7	Болото
Фировское, Рученское (Жилотковское)	122	27	3,2	Болото
Фировское, Рученское (Жилотковское)	122	37	0,1	Канавы мелиоратив.
Фировское, Рученское (Жилотковское)	122	38	0,1	Реки
Фировское, Рученское (Жилотковское)	123	24	0,7	Болото
Фировское, Рученское (Жилотковское)	123	30	0,2	Канавы мелиоратив.
Фировское, Рученское (Жилотковское)	124	28	0,1	Ручьи
Фировское, Рученское (Жилотковское)	125	29	0,1	Реки
Фировское, Рученское (Жилотковское)	130	17	0,2	Ручьи
Фировское, Рученское (Жилотковское)	133	29	0,1	Ручьи
Фировское, Рученское (Жилотковское)	134	32	0,1	Ручьи
Фировское, Рученское (Жилотковское)	135	17	0,1	Ручьи
Фировское, Рученское (Жилотковское)	140	42	0,2	Канавы мелиоратив.
Фировское, Рученское (Жилотковское)	140	43	0,1	Реки
Фировское, Рученское (Жилотковское)	141	51	0,1	Ручьи
Фировское, Рученское (Жилотковское)	142	43	0,1	Реки
Фировское, Рученское (Жилотковское)	143	37	0,1	Ручьи
Фировское, Рученское (Жилотковское)	144	15	0,1	Ручьи
Фировское, Рученское (Жилотковское)	145	4	0,3	Болото
Фировское, Рученское (Жилотковское)	145	28	0,1	Ручьи
Фировское, Рученское (Жилотковское)	146	12	0,1	Ручьи
Фировское, Рученское (Жилотковское)	148	32	0,7	Болото
Фировское, Рученское (Жилотковское)	151	19	0,1	Ручьи
Фировское, Рученское (Жилотковское)	152	4	0,5	Болото
Фировское, Рученское (Жилотковское)	152	18	0,8	Болото
Фировское, Рученское (Жилотковское)	154	23	0,1	Ручьи
Фировское, Рученское (Жилотковское)	155	48	0,3	Реки
Фировское, Рученское (Жилотковское)	156	51	0,3	Реки
Фировское, Рученское (Жилотковское)	157	29	0,1	Ручьи
Фировское, Рученское (Жилотковское)	159	35	0,2	Реки
Фировское, Рученское (Жилотковское)	161	27	0,1	Ручьи
Фировское, Рученское (Жилотковское)	162	1	0,9	Болото
Фировское, Рученское (Жилотковское)	162	33	1,8	Болото
Фировское, Рученское (Жилотковское)	162	47	0,1	Реки
Фировское, Рученское (Жилотковское)	165	25	1,8	Болото
Фировское, Рученское (Жилотковское)	165	30	0,5	Болото
Фировское, Рученское (Жилотковское)	170	7	2,6	Болото
Фировское, Рученское (Жилотковское)	170	43	0,2	Ручьи
Фировское, Рученское (Жилотковское)	171	29	0,1	Ручьи
Фировское, Рученское (Жилотковское)	174	5	1	Болото
Фировское, Рученское (Жилотковское)	174	27	0,2	Болото
Фировское, Рученское (Жилотковское)	174	31	0,2	Реки

Лесничество, участковое лесничество (урочище)	Квартал	Выдел	Площадь выдела, га	Наименование объекта
Фировское, Красномайское (Шлинское)	11	9	0,6	Болото
Фировское, Красномайское (Шлинское)	11	43	1	Канавы мелиоратив.
Фировское, Красномайское (Шлинское)	12	15	0,5	Болото
Фировское, Красномайское (Шлинское)	12	17	0,7	Болото
Фировское, Красномайское (Шлинское)	12	24	5,4	Противопожарный водоем
Фировское, Красномайское (Шлинское)	12	42	0,7	Канавы мелиоратив.
Фировское, Красномайское (Шлинское)	13	8	0,8	Болото
Фировское, Красномайское (Шлинское)	13	22	0,4	Канавы мелиоратив.
Фировское, Красномайское (Шлинское)	14	32	3,5	Болото
Фировское, Красномайское (Шлинское)	14	40	0,8	Канавы мелиоратив.
Фировское, Красномайское (Шлинское)	15	13	0,5	Болото
Фировское, Красномайское (Шлинское)	15	19	1	Канавы мелиоратив.
Фировское, Красномайское (Шлинское)	16	59	1	Канавы мелиоратив.
Фировское, Красномайское (Шлинское)	17	33	0,5	Болото
Фировское, Красномайское (Шлинское)	17	42	0,8	Канавы мелиоратив.
Фировское, Красномайское (Шлинское)	18	22	1,5	Канавы мелиоратив.
Фировское, Красномайское (Шлинское)	19	37	3	Канавы мелиоратив.
Фировское, Красномайское (Шлинское)	20	1	6,7	Болото
Фировское, Красномайское (Шлинское)	20	31	0,8	Канавы мелиоратив.
Фировское, Красномайское (Шлинское)	21	31	0,5	Канавы мелиоратив.
Фировское, Красномайское (Шлинское)	22	36	0,7	Канавы мелиоратив.
Фировское, Красномайское (Шлинское)	23	21	1	Канавы мелиоратив.
Фировское, Красномайское (Шлинское)	34	13	3,1	Болото
Фировское, Красномайское (Шлинское)	34	46	0,2	Реки
Фировское, Красномайское (Шлинское)	34	47	0,2	Канавы мелиоратив.
Фировское, Красномайское (Шлинское)	35	32	1,2	Болото
Фировское, Красномайское (Шлинское)	35	43	0,7	Канавы мелиоратив.
Фировское, Красномайское (Шлинское)	36	29	0,5	Канавы мелиоратив.
Фировское, Красномайское (Шлинское)	37	35	1	Канавы мелиоратив.
Фировское, Красномайское (Шлинское)	38	4	0,5	Болото
Фировское, Красномайское (Шлинское)	38	29	0,8	Канавы мелиоратив.
Фировское, Красномайское (Шлинское)	39	11	4,7	Болото
Фировское, Красномайское (Шлинское)	39	13	0,9	Болото
Фировское, Красномайское (Шлинское)	39	18	0,3	Болото
Фировское, Красномайское (Шлинское)	39	23	6,3	Болото
Фировское, Красномайское (Шлинское)	39	39	0,4	Болото
Фировское, Красномайское (Шлинское)	39	47	1,2	Канавы мелиоратив.
Фировское, Красномайское (Шлинское)	40	3	2,1	Болото
Фировское, Красномайское (Шлинское)	40	26	1,3	Канавы мелиоратив.
Фировское, Красномайское (Шлинское)	41	2	0,7	Болото
Фировское, Красномайское (Шлинское)	41	3	2,5	Озера
Фировское, Красномайское (Шлинское)	41	15	1	Канавы мелиоратив.
Фировское, Красномайское (Шлинское)	46	16	0,8	Болото
Фировское, Красномайское (Шлинское)	51	55	0,5	Канавы мелиоратив.
Фировское, Красномайское (Шлинское)	52	49	0,5	Канавы мелиоратив.
Фировское, Красномайское (Шлинское)	53	28	0,2	Канавы мелиоратив.
Фировское, Красномайское (Шлинское)	59	1	5,7	Болото
Фировское, Красномайское (Шлинское)	59	11	16,2	Болото

Лесничество, участковое лесничество (урочище)	Квартал	Выдел	Площадь выдела, га	Наименование объекта
Фировское, Красномайское (Шлинское)	64	37	4,5	Противопожарный водоем
Фировское, Красномайское (Шлинское)	64	38	0,2	Канавы мелиоратив.
Фировское, Красномайское (Шлинское)	65	44	0,2	Канавы мелиоратив.
Фировское, Красномайское (Шлинское)	73	1	23,5	Болото
Фировское, Красномайское (Шлинское)	77	11	0,2	Болото
Фировское, Красномайское (Шлинское)	77	39	0,6	Канавы мелиоратив.
Фировское, Красномайское (Шлинское)	78	1	7,5	Болото
Фировское, Красномайское (Шлинское)	78	37	0,2	Реки
Фировское, Красномайское (Шлинское)	78	38	1,1	Канавы мелиоратив.
Фировское, Красномайское (Шлинское)	79	9	2	Болото
Фировское, Красномайское (Шлинское)	79	52	4,2	Болото
Фировское, Красномайское (Шлинское)	79	53	0,7	Болото
Фировское, Красномайское (Шлинское)	79	72	0,2	Реки
Фировское, Красномайское (Шлинское)	79	73	0,2	Канавы мелиоратив.
Фировское, Красномайское (Шлинское)	89	18	3,3	Болото
Фировское, Красномайское (Шлинское)	89	39	0,1	Реки
Фировское, Красномайское (Шлинское)	92	44	0,2	Реки
Фировское, Красномайское (Шлинское)	93	12	1,3	Болото
Фировское, Красномайское (Шлинское)	100	7	0,2	Пруды
Фировское, Красномайское (Шлинское)	101	6	0,8	Болото
Фировское, Красномайское (Шлинское)	102	7	4,5	Болото
Фировское, Красномайское (Шлинское)	102	41	0,1	Реки
Фировское, Красномайское (Шлинское)	121	2	1	Болото
Фировское, Красномайское (Шлинское)	121	4	8	Болото
Фировское, Красномайское (Шлинское)	121	31	0,7	Болото
Фировское, Красномайское (Шлинское)	122	20	0,8	Болото
Фировское, Красномайское (Шлинское)	122	24	0,8	Болото
Фировское, Красномайское (Шлинское)	125	20	3,6	Болото
Фировское, Красномайское (Шлинское)	126	5	1,3	Болото
Фировское, Красномайское (Шлинское)	126	7	2,8	Болото
Фировское, Красномайское (Шлинское)	126	22	1,5	Болото
Фировское, Красномайское (Шлинское)	126	26	0,1	Болото
Фировское, Красномайское (Шлинское)	126	27	0,5	Болото
Фировское, Красномайское (Шлинское)	127	1	3,3	Болото
Фировское, Красномайское (Шлинское)	127	12	0,4	Болото
Фировское, Красномайское (Шлинское)	127	13	0,6	Болото
Фировское, Красномайское (Шлинское)	127	20	1,5	Болото
Фировское, Красномайское (Шлинское)	135	8	0,4	Болото
Фировское, Красномайское (Шлинское)	135	15	1,2	Болото
Фировское, Красномайское (Шлинское)	139	4	1	Болото
Фировское, Красномайское (Шлинское)	139	13	1,4	Болото
Фировское, Красномайское (Шлинское)	139	14	1,6	Болото
Фировское, Красномайское (Шлинское)	139	18	47,7	Болото
Фировское, Красномайское (Шлинское)	140	8	0,9	Болото
Фировское, Красномайское (Шлинское)	140	12	9,9	Болото
Фировское, Красномайское (Шлинское)	140	13	4,8	Болото
Фировское, Красномайское (Шлинское)	140	21	1,2	Болото
Фировское, Красномайское (Шлинское)	140	29	1,6	Болото

Лесничество, участковое лесничество (урочище)	Квартал	Выдел	Площадь выдела, га	Наименование объекта
Фировское, Красномайское (Шлинское)	140	31	1	Болото
Фировское, Красномайское (Шлинское)	140	35	1,1	Болото
Фировское, Красномайское (Шлинское)	140	40	0,4	Болото
Фировское, Красномайское (Шлинское)	141	13	1,8	Болото
Фировское, Красномайское (Шлинское)	141	14	1,8	Болото
Фировское, Красномайское (Шлинское)	141	19	0,9	Болото
Фировское, Красномайское (Шлинское)	141	26	2,4	Болото
Фировское, Красномайское (Шлинское)	141	74	0,7	Болото
Фировское, Красномайское (Шлинское)	153	3	4,8	Болото
Фировское, Красномайское (Шлинское)	156	2	32,3	Болото
Фировское, Красномайское (Шлинское)	156	4	0,3	Болото
Фировское, Красномайское (Шлинское)	156	8	0,7	Болото
Фировское, Красномайское (Шлинское)	156	11	7,8	Болото
Фировское, Красномайское (Шлинское)	156	18	0,5	Болото
Фировское, Красномайское (Шлинское)	156	24	0,1	Болото
Фировское, Дятловское (Белавинское)	4	11	2	Болото
Фировское, Дятловское (Белавинское)	4	21	0,6	Болото
Фировское, Дятловское (Белавинское)	4	27	4,9	Болото
Фировское, Дятловское (Белавинское)	4	28	0,3	Болото
Фировское, Дятловское (Белавинское)	5	20	0,4	Болото
Фировское, Дятловское (Белавинское)	7	38	4	Болото
Фировское, Дятловское (Белавинское)	7	39	2,3	Болото
Фировское, Дятловское (Белавинское)	8	1	8,3	Болото
Фировское, Дятловское (Белавинское)	8	20	2,1	Болото
Фировское, Дятловское (Белавинское)	12	24	0,1	Канавы мелиоратив.
Фировское, Дятловское (Белавинское)	14	13	4,4	Болото
Фировское, Дятловское (Белавинское)	14	26	0,2	Канавы мелиоратив.
Фировское, Дятловское (Белавинское)	15	51	0,2	Реки
Фировское, Дятловское (Белавинское)	16	1	16,9	Болото
Фировское, Дятловское (Белавинское)	16	13	2,7	Болото
Фировское, Дятловское (Белавинское)	17	1	0,9	Болото
Фировское, Дятловское (Белавинское)	22	9	3	Болото
Фировское, Дятловское (Белавинское)	22	36	2,4	Болото
Фировское, Дятловское (Белавинское)	23	48	2,7	Болото
Фировское, Дятловское (Белавинское)	25	3	45,1	Болото
Фировское, Дятловское (Белавинское)	25	35	0,4	Болото
Фировское, Дятловское (Белавинское)	25	50	2,9	Болото
Фировское, Дятловское (Белавинское)	26	1	12,8	Болото
Фировское, Дятловское (Белавинское)	26	30	2,7	Болото
Фировское, Дятловское (Белавинское)	26	32	2,3	Озера
Фировское, Дятловское (Белавинское)	30	1	6,4	Болото
Фировское, Дятловское (Белавинское)	41	22	0,4	Болото
Фировское, Дятловское (Белавинское)	42	26	0,3	Болото
Фировское, Дятловское (Белавинское)	47	65	0,3	Ручьи
Фировское, Дятловское (Белавинское)	49	42	0,2	Ручьи
Фировское, Дятловское (Белавинское)	55	40	0,2	Ручьи
Фировское, Дятловское (Белавинское)	57	11	1,8	Озера
Фировское, Дятловское (Белавинское)	63	6	0,8	Болото

Лесничество, участковое лесничество (урочище)	Квартал	Выдел	Площадь выдела, га	Наименование объекта
Фировское, Дятловское (Белавинское)	63	40	35,3	Болото
Фировское, Дятловское (Белавинское)	63	46	3,6	Болото
Фировское, Дятловское (Белавинское)	66	2	1,4	Болото
Фировское, Дятловское (Белавинское)	66	24	2,7	Болото
Фировское, Дятловское (Белавинское)	66	33	0,7	Болото
Фировское, Дятловское (Белавинское)	66	42	0,2	Ручьи
Фировское, Дятловское (Белавинское)	70	15	31,9	Болото
Фировское, Дятловское (Белавинское)	85	2	20,5	Болото
Фировское, Дятловское (Белавинское)	85	8	16,2	Болото
Фировское, Дятловское (Белавинское)	86	21	1,9	Болото
Фировское, Дятловское (Белавинское)	87	12	0,3	Болото
Фировское, Дятловское (Белавинское)	105	17	0,8	Канавы мелиоратив.
Фировское, Дятловское (Белавинское)	109	6	7	Болото
Фировское, Дятловское (Белавинское)	119	3	1	Болото
Фировское, Дятловское (Белавинское)	136	33	30,9	Болото
Фировское, Дятловское (Белавинское)	138	11	9,5	Болото
Фировское, Дятловское (Белавинское)	138	28	1	Болото
Фировское, Дятловское (Белавинское)	153	7	16,2	Болото
Фировское, Дятловское (Белавинское)	159	17	5,6	Болото
Фировское, Дятловское (Белавинское)	159	28	1,3	Болото
Фировское, Дятловское (Белавинское)	171	20	1,2	Болото
Фировское, Дятловское (Белавинское)	172	18	2,1	Болото
Фировское, Дятловское (Белавинское)	172	25	3,9	Болото
Фировское, Дятловское (Белавинское)	172	31	0,1	Реки

Водным кодексом не предусматривается установление водоохранных зон вдоль болот. При этом запрещается загрязнение и засорение болот отходами производства и потребления, загрязнение их нефтепродуктами, ядохимикатами и другими вредными веществами запрещаются. Осушение либо иное использование болот или их частей не должно приводить к ухудшению состояния неиспользуемых частей этих болот, других водных объектов и к истощению вод.

6.2. Проектируемые виды и объемы мероприятий по охране водных объектов.

При заготовке древесины необходимо выполнение требования Водного кодекса.

6.3. Сведения о животном мире.

В документах лесного планирования, Лесохозяйственном регламенте отсутствует информация о специальных обследованиях животного и растительного мира, а также сведения о проведенных работах по охотустройству на территорию расположения лесного участка.

6.4. Проектируемые виды и объемы мероприятий по охране объектов животного и растительного мира.

Специальных мероприятий по охране объектов животного и растительного мира, водных объектов на лесном участке не проектируется.

Таблица 23

(приложение №25 к Составу проекта освоения и порядку его разработки)

Ведомость лесотаксационных выделов, в которых проектируются мероприятия по охране объектов животного и растительного мира, водных объектов

Наименование объекта	Проектируемые мероприятия	Лесничество, участковое лесничество	№ квартала	№ выдела	Площадь, га	Объем, ед. изм.
1	2	3	4	5	6	7
-	-	-	-	-	-	-

В связи с тем, что на лесном участке не проектируется проведение мероприятий по охране объектов животного и растительного мира, водных объектов, сведения об их объемах и территориальном размещении не приводятся.

7. ОРГАНИЗАЦИЯ ИСПОЛЬЗОВАНИЯ ЛЕСОВ.

7.1. Возрасты рубок и возрасты спелости лесных насаждений для эксплуатационных, защитных лесов и особо защитных участков лесов

В соответствии с лесным законодательством возрастами рубок лесных насаждений считаются возрасты лесных насаждений, устанавливаемые для заготовки древесины определенной товарной структуры.

Возраст рубки леса устанавливается для преобладающей породы каждого хозяйства и определяет тот минимальный возраст, при котором достигается воспроизводство наибольшего количества и наилучшего качества целевого ресурса леса в расчете на 1га в год за оборот рубок.

Возрасты рубок лесных насаждений установлены приказом Рослесхоза от 09.04.2015 №105 и определены Лесохозяйственным регламентом.

Таблица 24

(приложение №26 к Составу проекта освоения и порядку его разработки)

Возрасты рубок и возрасты спелости лесных насаждений для эксплуатационных, защитных лесов и особо защитных участков лесов

Целевое назначение лесов	Хозсекция, порода	Класс бонитета	Возраст рубки
1	2	3	4
Защитные леса и особо защитные участки лесов:	Сосна ель, лиственница, пихта	Все бонитеты	VI/101-120
леса, расположенные на особо охраняемых природных территориях	Дуб семенной, Ясень	Все бонитеты	VII/121-140
леса, расположенные в водоохранных зонах	Липа (медоносная)	Все бонитеты	IX/81-90
леса, выполняющие функции защиты природных и иных объектов:	Береза, ольха черная, липа (товарная), граб, дуб порослевой	Все бонитеты	VIII/71-80
леса, расположенные в первом и втором поясах зон санитарной охраны источников питьевого и хозяйственно-бытового водоснабжения	Тополь, осина, ольха серая	Все бонитеты	VI/51-60
защитные полосы лесов, расположенные вдоль железнодорожных путей общего пользования, федеральных автомобильных дорог общего пользования, автомобильных дорог общего пользования, находящихся в собственности субъектов Российской Федерации			
зеленые зоны			
лесопарковые зоны			
городские леса			
леса, расположенные в первой, второй и третьей зонах округов санитарной (горно-санитарной) охраны лечебно-оздоровительных местностей и курортов			

Целевое назначение лесов	Хозсекция, порода	Класс бонитета	Возраст рубки
1	2	3	4
ценные леса:			
государственные защитные лесные полосы			
противоэрозионные леса			
леса, расположенные в пустынных, полупустынных, лесостепных, лесотундровых зонах, степях, горах			
леса, имеющие научное или историческое значение			
орехово-промысловые зоны			
лесные плодовые насаждения			
ленточные боры			
запретные полосы лесов, расположенные вдоль водных объектов	Сосна ель, лиственница, пихта	Все бонитеты	V/81-100
	Дуб семенной, Ясень	Все бонитеты	VI/101-120
	Липа (медоносная)	Все бонитеты	IX/81-90
	Береза, ольха черная, липа (товарная), граб, дуб порослевой	Все бонитеты	VII/61-70
	Тополь, осина, ольха серая	Все бонитеты	V/41-50
нерестоохранные полосы лесов	Сосна ель, лиственница, пихта	Все бонитеты	VI/101-120
	Дуб семенной, Ясень	Все бонитеты	VII/121-140
	Липа (медоносная)	Все бонитеты	IX/81-90
	Береза, ольха черная, липа (товарная), граб, дуб порослевой	Все бонитеты	VIII/71-80
	Тополь, осина, ольха серая	Все бонитеты	VI/51-60
Особо защитные участки лесов *(все категории защитных лесов, кроме категории «запретные полосы лесов, расположенные вдоль водных объектов»)*	Сосна ель, лиственница, пихта	Все бонитеты	VI/101-120
	Дуб семенной, Ясень	Все бонитеты	VII/121-140
	Липа (медоносная)	Все бонитеты	IX/81-90
	Береза, ольха черная, липа (товарная), граб, дуб порослевой	Все бонитеты	VIII/71-80
	Тополь, осина, ольха серая	Все бонитеты	VI/51-60
Особо защитные участки лесов *(категория защитных лесов «запретные полосы лесов, расположенные вдоль водных объектов»)*	Сосна ель, лиственница, пихта	Все бонитеты	V/81-100
	Дуб семенной, Ясень	Все бонитеты	VI/101-120
	Липа (медоносная)	Все бонитеты	IX/81-90
	Береза, ольха черная, липа (товарная), граб, дуб порослевой	Все бонитеты	VII/61-70
	Тополь, осина, ольха серая	Все бонитеты	V/41-50
Эксплуатационные леса	Сосна ель, лиственница, пихта	Все бонитеты	V/81-100
	Дуб семенной, Ясень	Все бонитеты	VI/101-120
	Липа (медоносная)	Все бонитеты	IX/81-90
	Береза, ольха черная, липа (товарная), граб, дуб порослевой	Все бонитеты	VII/61-70
	Тополь, осина, ольха серая	Все бонитеты	V/41-50

7.2.Установленный объем заготовки древесины на участке

Заготовка древесины осуществляется в соответствии с Правилами заготовки древесины, утвержденными приказом Минприроды России от 13.09.2016 №474 *(Далее – Правила заготовки)*, Лесным планом, Лесохозяйственным регламентом и проектом освоения лесов.

В соответствии с вышеуказанными Правилами заготовка древесины осуществляется в пределах расчетной лесосеки.

Договором аренды и Дополнительными соглашениями к нему установлен ежегодный разрешенный объем заготовки древесины в объеме 115.9тыс.м^3, в т.ч. проводимой в форме выборочных рубок спелых и перестойных насаждений – 0,5тыс.м^3, по сплошным рубкам спелых и перестойных насаждений в размере 109,6тыс.м^3, при рубках ухода за лесами - 5,8 тыс.м^3.

7.3.Ведомость лесотаксационных выделов, в которых проектируется заготовка древесины, пространственное размещение указанных лесотаксационных выделов, а также пространственное размещение развития дорожной сети на период действия проекта освоения лесов

Настоящим Проектом заготовка древесины на лесном участке проектируется по данным таксации лесов на лесном 2017-2018гг. в объемах, предусмотренных Договором аренды и Дополнительными соглашениями к нему.

Заготовка древесины проектируется в целях осуществления следующих рубок:

- спелых, перестойных лесных насаждений;
- средневозрастных лесных насаждений, при уходе за лесами - в виде рубок прореживания и проходных рубок;

Рубка лесных насаждений проектируется осуществлять ***в форме*** сплошных и выборочных рубок.

С учетом объема вырубаемой древесины за один прием выборочные рубки по интенсивности проектируются ***в виде:*** очень слабой (до 10%), слабой – (11-20%), умеренной – (21-30%), умеренно высокой – (31-40%), высокой – 31-40%) и очень высокой – (51-70%).

Перечень выделов проектируемых для проведения сплошных и выборочных рубок, осуществляемых в целях заготовки древесины, приведен в таблице 25.

Таблица 25

(приложение №27 к Составу проекта освоения и порядку его разработки)

Ведомость лесотаксационных выделов, в которых проектируется заготовка древесины

Лесничество, участковое лесничество	№ квартала	№ выдела	Преобладающая порода	Площадь, га	Запас, м³		Форма, вид рубки	Выру-баемый запас	%% выборки (для выборочных рубок)	Рекомендуемые способы лесовосстановления
					на 1 га	на выделе				
1	2	3	4	5	6	7	8	9	10	11
Защитные леса										
Фировское, Есеновическое (Есеновическое)	54	7	Ель	8	70	560	Выбороч, Прж, 1 оч,	224	40	-
Фировское, Есеновическое (Есеновическое)	28	29	Ель	2	110	220	Выбороч, Прж, 1 оч	66	30	-
Фировское, Есеновическое (Есеновическое)	32	20	Ель	1	90	90	Выбороч, Прж, 1 оч,	27	30	-
Фировское, Есеновическое (Есеновическое)	32	21	Ель	3	90	270	Выбороч, Прж, 1 оч	81	30	-
Фировское, Есеновическое (Есеновическое)	34	34	Ель	1	120	120	Выбороч, Прж, 1 оч,	48	40	-
Фировское, Есеновическое (Есеновическое)	37	24	Ель	2	60	120	Выбороч, Прж, 1 оч	24	20	-
Фировское, Есеновическое (Есеновическое)	37	25	Ель	2	70	140	Выбороч, Прж, 1 оч,	28	20	-
Фировское, Есеновическое (Есеновическое)	45	26	Ель	2	150	300	Выбороч, Прж, 1 оч	90	30	-
Фировское, Есеновическое (Есеновическое)	45	27	Ель	5	100	500	Выбороч, Прж, 1 оч,	150	30	-
Фировское, Есеновическое (Есеновическое)	56	14	Ель	1	60	60	Выбороч, Прж, 1 оч	18	30	-
Фировское, Есеновическое (Есеновическое)	84	21	Ель	1	100	100	Выбороч, Прж, 1 оч,	40	40	-
Фировское, Есеновическое (Есеновическое)	90	20	Ель	1	140	140	Выбороч, Прж, 1 оч	28	20	-
Фировское, Есеновическое (Есеновическое)	28	29	Ель	2	110	220	Выбороч, Прж, 1 оч	66	30	-
Фировское, Есеновическое (Есеновическое)	32	20	Ель	1	90	90	Выбороч, Прж, 1 оч,	27	30	-
Фировское, Есеновическое (Есеновическое)	32	21	Ель	3	90	270	Выбороч, Прж, 1 оч	81	30	-

Лесничество, участковое лесничество	№ квартала	№ выдела	Преобладающая порода	Площадь, га	Запас, м³		Форма, вид рубки	Выру-баемый запас	%% выборки (для выборочных рубок)	Рекомендуемые способы лесовосстановления
					на 1 га	на выделе				
1	2	3	4	5	6	7	8	9	10	11
Фировское, Есеновическое (Есеновическое)	34	34	Ель	1	120	120	Выбороч, Прж, 1 оч,	48	40	-
Фировское, Есеновическое (Есеновическое)	37	24	Ель	2	60	120	Выбороч, Прж, 1 оч	24	20	-
Фировское, Есеновическое (Есеновическое)	37	25	Ель	2	70	140	Выбороч, Прж, 1 оч,	28	20	-
Фировское, Есеновическое (Есеновическое)	45	26	Ель	2	150	300	Выбороч, Прж, 1 оч,	90	30	-
Фировское, Есеновическое (Есеновическое)	45	27	Ель	5	100	500	Выбороч, Прж, 1 оч	150	30	-
Фировское, Есеновическое (Есеновическое)	56	14	Ель	1	60	60	Выбороч, Прж, 1 оч,	18	30	-
Фировское, Есеновическое (Есеновическое)	84	21	Ель	1	100	100	Выбороч, Прж, 1 оч	40	40	-
Фировское, Есеновическое (Есеновическое)	90	20	Ель	1	140	140	Выбороч, Прж, 1 оч,	28	20	
Итого: Прореживание 1 оч.				**50**		**4680**		**1424**		
Фировское, Есеновическое (Есеновическое)	9	14	Осина	3,9	330	1290	Выборочная рубка	387	30	-
Фировское, Есеновическое (Есеновическое)	11	25	Береза	3	250	750	Выборочная рубка	225	30	-
Фировское, Есеновическое (Есеновическое)	11	26	Осина	2,8	300	840	Выборочная рубка	252	30	-
Фировское, Есеновическое (Есеновическое)	11	27	Береза	6,4	270	1730	Выборочная рубка	606	35	-
Фировское, Есеновическое (Есеновическое)	13	14	Береза	0,9	310	280	Выборочная рубка	112	40	-
Фировское, Есеновическое (Есеновическое)	16	19	Береза	0,4	240	100	Выборочная рубка	35	35	-
Фировское, Есеновическое (Есеновическое)	16	21	Береза	1,6	300	480	Выборочная рубка	168	35	-
Фировское, Есеновическое (Есеновическое)	16	24	Береза	1,2	260	310	Выборочная рубка	93	30	-
Фировское, Есеновическое (Есеновическое)	22	27	Береза	1,6	230	370	Выборочная рубка	111	30	-
Фировское, Есеновическое (Есеновическое)	25	18	Береза	2,5	230	580	Выборочная рубка	174	30	-

Лесничество, участковое лесничество	№ квартала	№ выдела	Преобладающая порода	Площадь, га	Запас, м³		Форма, вид рубки	Выру-баемый запас	%% выборки (для выборочных рубок)	Рекомендуемые способы лесовосстановления
					на 1 га	на выделе				
1	2	3	4	5	6	7	8	9	10	11
Фировское, Есеновическое (Есеновическое)	28	25	Береза	4,4	270	1190	Выборочная рубка	417	35	-
Фировское, Есеновическое (Есеновическое)	28	28	Осина	1,8	260	470	Выборочная рубка	71	15	-
Фировское, Есеновическое (Есеновическое)	31	21	Береза	3,9	210	820	Выборочная рубка	123	15	-
Фировское, Есеновическое (Есеновическое)	34	35	Береза	0,4	240	100	Выборочная рубка	35	35	-
Фировское, Есеновическое (Есеновическое)	35	26	Береза	0,6	210	130	Выборочная рубка	39	30	-
Фировское, Есеновическое (Есеновическое)	37	9	Осина	0,2	260	70	Выборочная рубка	11	15	-
Фировское, Есеновическое (Есеновическое)	37	26	Береза	2,2	320	700	Выборочная рубка	280	40	-
Фировское, Есеновическое (Есеновическое)	40	19	Береза	6,7	180	1210	Выборочная рубка	182	15	-
Фировское, Есеновическое (Есеновическое)	41	13	Береза	1,4	240	340	Выборочная рубка	102	30	-
Фировское, Есеновическое (Есеновическое)	42	19	Береза	0,8	190	150	Выборочная рубка	23	15	-
Фировское, Есеновическое (Есеновическое)	42	20	Береза	0,7	240	170	Выборочная рубка	68	40	-
Фировское, Есеновическое (Есеновическое)	43	18	Береза	0,2	210	40	Выборочная рубка	12	30	-
Фировское, Есеновическое (Есеновическое)	43	19	Береза	1,2	180	220	Выборочная рубка	33	15	-
Фировское, Есеновическое (Есеновическое)	43	20	Береза	2,3	170	390	Выборочная рубка	59	15	-
Фировское, Есеновическое (Есеновическое)	47	13	Береза	1,2	180	220	Выборочная рубка	66	30	-
Фировское, Есеновическое (Есеновическое)	52	16	Осина	4,3	310	1330	Выборочная рубка	399	30	-
Фировское, Есеновическое (Есеновическое)	52	17	Береза	9,5	260	2470	Выборочная рубка	741	30	-
Фировское, Есеновическое (Есеновическое)	52	18	Береза	2,8	230	640	Выборочная рубка	192	30	-

Лесничество, участковое лесничество	№ квартала	№ выдела	Преобладающая порода	Площадь, га	Запас, м³		Форма, вид рубки	Выру-баемый запас	%% выборки (для выборочных рубок)	Рекомендуемые способы лесовосстановления
					на 1 га	на выделе				
1	2	3	4	5	6	7	8	9	10	11
Фировское, Есеновическое (Есеновическое)	52	19	Береза	0,3	260	80	Выборочная рубка	24	30	-
Фировское, Есеновическое (Есеновическое)	54	2	Береза	8	240	1920	Выборочная рубка	576	30	-
Фировское, Есеновическое (Есеновическое)	54	3	Береза	12,2	240	2930	Выборочная рубка	879	30	-
Фировское, Есеновическое (Есеновическое)	57	18	Береза	3	230	690	Выборочная рубка	207	30	-
Фировское, Есеновическое (Есеновическое)	58	21	Береза	5,6	210	1180	Выборочная рубка	354	30	-
Фировское, Есеновическое (Есеновическое)	64	1	Береза	8,4	220	1850	Выборочная рубка	555	30	-
Фировское, Есеновическое (Есеновическое)	64	3	Береза	3,7	240	890	Выборочная рубка	267	30	-
Фировское, Есеновическое (Есеновическое)	65	3	Береза	1,9	240	460	Выборочная рубка	138	30	-
Фировское, Есеновическое (Есеновическое)	66	26	Осина	4,9	340	1670	Выборочная рубка	585	35	-
Фировское, Есеновическое (Есеновическое)	66	29	Осина	7,8	310	2420	Выборочная рубка	847	35	-
Фировское, Есеновическое (Есеновическое)	73	22	Осина	0,4	190	80	Выборочная рубка	28	35	-
Фировское, Есеновическое (Есеновическое)	73	23	Осина	3,6	190	680	Выборочная рубка	238	35	-
Фировское, Есеновическое (Есеновическое)	74	26	Береза	0,9	260	230	Выборочная рубка	69	30	-
Фировское, Есеновическое (Есеновическое)	83	24	Осина	0,2	240	50	Выборочная рубка	18	35	-
Фировское, Есеновическое (Есеновическое)	84	20	Береза	3	250	750	Выборочная рубка	225	30	-
Фировское, Есеновическое (Есеновическое)	85	16	Береза	7,3	200	1460	Выборочная рубка	219	15	-
Фировское, Есеновическое (Есеновическое)	85	21	Осина	4,5	250	1130	Выборочная рубка	170	35	-
Фировское, Есеновическое (Есеновическое)	91	17	Береза	12,3	260	3200	Выборочная рубка	960	30	-

Лесничество, участковое лесничество	№ квартала	№ выдела	Преобладающая порода	Площадь, га	Запас, м³		Форма, вид рубки	Выру-баемый запас	%% выборки (для выборочных рубок)	Рекомендуемые способы лесовосстановления
					на 1 га	на выделе				
1	2	3	4	5	6	7	8	9	10	11
Фировское, Есеновическое (Есеновическое)	98	33	Береза	1,1	170	190	Выборочная рубка	29	15	-
Фировское, Есеновическое (Есеновическое)	103	22	Береза	1,6	190	300	Выборочная рубка	90	30	-
Фировское, Есеновическое (Есеновическое)	103	23	Береза	9,9	220	2180	Выборочная рубка	654	30	-
Фировское, Есеновическое (Есеновическое)	104	20	Береза	0,3	210	60	Выборочная рубка	18	30	-
Фировское, Есеновическое (Есеновическое)	109	21	Береза	2,2	260	570	Выборочная рубка	200	35	-
Фировское, Есеновическое (Есеновическое)	109	22	Береза	3	190	570	Выборочная рубка	171	30	-
Фировское, Есеновическое (Есеновическое)	109	23	Береза	3,6	270	970	Выборочная рубка	291	30	-
Фировское, Есеновическое (Есеновическое)	111	28	Осина	0,6	350	210	Выборочная рубка	74	35	-
Итого: Выборочная рубка				**179,2**		**44110**		**12902**		
Фировское, Есеновическое (Есеновическое)	54	13	-	0,1	-	18,5	Разрубка границ	18,5	100	-
Фировское, Есеновическое (Есеновическое)	54	14	-	0,3	-	55,5	Разрубка кв.просек	55,5	100	-
Фировское, Есеновическое (Есеновическое)	65	36	-	0,2	-	2	Расчистка границ	2	100	-
Итого: Разрубка, расчистка кв.просек, границ окруж.				**0,6**		**76**		**76**		
Итого защитные леса:				**229,8**		**48866**		**14402**		
Эксплуатационные леса										
Фировское, Есеновическое (Есеновическое)	5	4	Ель	4	80	320	Выбороч, Прж, 1 оч,	128	40	-
Фировское, Есеновическое (Есеновическое)	13	2	Ель	26	70	1820	Выбороч, Прж, 1 оч,	728	40	-
Фировское, Есеновическое (Есеновическое)	13	12	Ель	10	80	800	Выбороч, Прж, 1 оч,	320	40	-
Фировское, Есеновическое (Есеновическое)	14	5	Ель	4	70	280	Выбороч, Прж, 1 оч	112	40	-
Фировское, Есеновическое (Есеновическое)	14	13	Ель	9	90	810	Выбороч, Прж, 1 оч	324	40	-

Лесничество, участковое лесничество	№ квартала	№ выдела	Преобладающая порода	Площадь, га	Запас, м³		Форма, вид рубки	Выру-баемый запас	%% выборки (для выборочных рубок)	Рекомендуемые способы лесовосстановления
					на 1 га	на выделе				
1	2	3	4	5	6	7	8	9	10	11
Фировское, Есеновическое (Есеновическое)	18	14	Ель	5	40	200	Выбороч, Прж, 1 оч	60	30	-
Фировское, Есеновическое (Есеновическое)	18	15	Ель	2	90	180	Выбороч, Прж, 1 оч	72	40	-
Фировское, Есеновическое (Есеновическое)	22	9	Ель	4	80	320	Выбороч, Прж, 1 оч	96	30	-
Фировское, Есеновическое (Есеновическое)	22	14	Ель	9	150	1350	Выбороч, Прж, 1 оч	405	30	-
Фировское, Есеновическое (Есеновическое)	22	18	Ель	1	150	150	Выбороч, Прж, 1 оч	45	30	-
Фировское, Есеновическое (Есеновическое)	23	3	Ель	19	70	1330	Выбороч, Прж, 1 оч	532	40	-
Фировское, Есеновическое (Есеновическое)	23	6	Ель	4	70	280	Выбороч, Прж, 1 оч	84	30	-
Фировское, Есеновическое (Есеновическое)	23	9	Ель	2	70	140	Выбороч, Прж, 1 оч	70	50	-
Фировское, Есеновическое (Есеновическое)	24	6	Ель	2	90	180	Выбороч, Прж, 1 оч	72	40	-
Фировское, Есеновическое (Есеновическое)	24	7	Ель	1	120	120	Выбороч, Прж, 1 оч	48	40	-
Фировское, Есеновическое (Есеновическое)	24	10	Ель	17	80	1360	Выбороч, Прж, 1 оч	544	40	-
Фировское, Есеновическое (Есеновическое)	24	11	Ель	30	120	3600	Выбороч, Прж, 1 оч	1440	40	-
Фировское, Есеновическое (Есеновическое)	24	17	Ель	4	80	320	Выбороч, Прж, 1 оч	128	40	-
Фировское, Есеновическое (Есеновическое)	25	4	Ель	13	70	910	Выбороч, Прж, 1 оч	364	40	-
Фировское, Есеновическое (Есеновическое)	25	6	Ель	9	80	720	Выбороч, Прж, 1 оч	360	50	-
Фировское, Есеновическое (Есеновическое)	25	12	Ель	6	80	480	Выбороч, Прж, 1 оч	192	40	-
Фировское, Есеновическое (Есеновическое)	26	10	Ель	26	120	3120	Выбороч, Прж, 1 оч	1248	40	-
Фировское, Есеновическое (Есеновическое)	26	11	Ель	12	70	840	Выбороч, Прж, 1 оч	252	30	-

Лесничество, участковое лесничество	№ квартала	№ выдела	Преобладающая порода	Площадь, га	Запас, м³		Форма, вид рубки	Выру-баемый запас	%% выборки (для выборочных рубок)	Рекомендуемые способы лесовосстановления
					на 1 га	на выделе				
1	2	3	4	5	6	7	8	9	10	11
Фировское, Есеновическое (Есеновическое)	26	13	Ель	3	50	150	Выбороч, Прж, 1 оч	60	40	-
Фировское, Есеновическое (Есеновическое)	26	14	Ель	3	180	540	Выбороч, Прж, 1 оч	108	20	-
Фировское, Есеновическое (Есеновическое)	27	10	Ель	19	80	1520	Выбороч, Прж, 1 оч	532	35	-
Фировское, Есеновическое (Есеновическое)	28	10	Ель	4	180	720	Выбороч, Прж, 1 оч	216	30	-
Фировское, Есеновическое (Есеновическое)	28	18	Ель	6	110	660	Выбороч, Прж, 1 оч	198	30	-
Фировское, Есеновическое (Есеновическое)	31	2	Ель	12	80	960	Выбороч, Прж, 1 оч	288	30	-
Фировское, Есеновическое (Есеновическое)	31	9	Береза	2,6	140	364	Выбороч, Прж, 1 оч	109	30	-
Фировское, Есеновическое (Есеновическое)	32	5	Ель	1	90	90	Выбороч, Прж, 1 оч	27	30	-
Фировское, Есеновическое (Есеновическое)	32	6	Ель	12	90	1080	Выбороч, Прж, 1 оч	324	30	-
Фировское, Есеновическое (Есеновическое)	32	19	Ель	3	90	270	Выбороч, Прж, 1 оч	81	30	-
Фировское, Есеновическое (Есеновическое)	33	5	Ель	17	100	1700	Выбороч, Прж, 1 оч	680	40	-
Фировское, Есеновическое (Есеновическое)	33	7	Ель	1	100	100	Выбороч, Прж, 1 оч	40	40	-
Фировское, Есеновическое (Есеновическое)	34	9	Ель	8	120	960	Выбороч, Прж, 1 оч	480	50	-
Фировское, Есеновическое (Есеновическое)	34	17	Ель	18	100	1800	Выбороч, Прж, 1 оч	540	30	-
Фировское, Есеновическое (Есеновическое)	34	21	Ель	1	120	120	Выбороч, Прж, 1 оч	48	40	-
Фировское, Есеновическое (Есеновическое)	35	1	Ель	2	100	200	Выбороч, Прж, 1 оч	60	30	-
Фировское, Есеновическое (Есеновическое)	35	6	Ель	3	160	480	Выбороч, Прж, 1 оч	144	30	-
Фировское, Есеновическое (Есеновическое)	36	3	Ель	8	110	880	Выбороч, Прж, 1 оч	352	40	-

Лесничество, участковое лесничество	№ квартала	№ выдела	Преобладающая порода	Площадь, га	Запас, м³		Форма, вид рубки	Выру-баемый запас	%% выборки (для выборочных рубок)	Рекомендуемые способы лесовосстановления
					на 1 га	на выделе				
1	2	3	4	5	6	7	8	9	10	11
Фировское, Есеновическое (Есеновическое)	36	4	Ель	5	180	900	Выбороч, Прж, 1 оч	360	40	-
Фировское, Есеновическое (Есеновическое)	36	6	Ель	3	80	240	Выбороч, Прж, 1 оч	96	40	-
Фировское, Есеновическое (Есеновическое)	37	2	Ель	2	190	380	Выбороч, Прж, 1 оч	152	40	-
Фировское, Есеновическое (Есеновическое)	37	4	Ель	8	120	960	Выбороч, Прж, 1 оч	288	30	-
Фировское, Есеновическое (Есеновическое)	37	8	Ель	5	70	350	Выбороч, Прж, 1 оч	140	40	-
Фировское, Есеновическое (Есеновическое)	37	10	Ель	34	80	2720	Выбороч, Прж, 1 оч	544	20	-
Фировское, Есеновическое (Есеновическое)	40	2	Ель	4	50	200	Выбороч, Прж, 1 оч	80	40	-
Фировское, Есеновическое (Есеновическое)	40	3	Ель	3	60	180	Выбороч, Прж, 1 оч	54	30	-
Фировское, Есеновическое (Есеновическое)	40	6	Ель	12	70	840	Выбороч, Прж, 1 оч	420	50	-
Фировское, Есеновическое (Есеновическое)	41	11	Ель	18	150	2700	Выбороч, Прж, 1 оч	1620	60	-
Фировское, Есеновическое (Есеновическое)	42	9	Ель	9	50	450	Выбороч, Прж, 1 оч	135	30	-
Фировское, Есеновическое (Есеновическое)	43	15	Ель	6	120	720	Выбороч, Прж, 1 оч	216	30	-
Фировское, Есеновическое (Есеновическое)	44	7	Ель	4	100	400	Выбороч, Прж, 1 оч	120	30	-
Фировское, Есеновическое (Есеновическое)	44	9	Ель	3	130	390	Выбороч, Прж, 1 оч	117	30	-
Фировское, Есеновическое (Есеновическое)	44	12	Ель	25	120	3000	Выбороч, Прж, 1 оч	900	30	-
Фировское, Есеновическое (Есеновическое)	44	16	Ель	3	80	240	Выбороч, Прж, 1 оч	96	40	-
Фировское, Есеновическое (Есеновическое)	45	6	Ель	1	150	150	Выбороч, Прж, 1 оч	38	25	-
Фировское, Есеновическое (Есеновическое)	45	10	Ель	20	100	2000	Выбороч, Прж, 1 оч	600	30	-

Лесничество, участковое лесничество	№ квартала	№ выдела	Преобладающая порода	Площадь, га	Запас, м³		Форма, вид рубки	Выру-баемый запас	%% выборки (для выборочных рубок)	Рекомендуемые способы лесовосстановления
					на 1 га	на выделе				
1	2	3	4	5	6	7	8	9	10	11
Фировское, Есеновическое (Есеновическое)	45	17	Ель	9	110	990	Выбороч, Прж, 1 оч	297	30	-
Фировское, Есеновическое (Есеновическое)	45	21	Ель	2	150	300	Выбороч, Прж, 1 оч	75	25	-
Фировское, Есеновическое (Есеновическое)	45	22	Ель	1	100	100	Выбороч, Прж, 1 оч	30	30	-
Фировское, Есеновическое (Есеновическое)	45	23	Ель	1	100	100	Выбороч, Прж, 1 оч	30	30	-
Фировское, Есеновическое (Есеновическое)	48	1	Ель	5	140	700	Выбороч, Прж, 1 оч	315	45	-
Фировское, Есеновическое (Есеновическое)	48	2	Ель	13	60	780	Выбороч, Прж, 1 оч	390	50	-
Фировское, Есеновическое (Есеновическое)	50	9	Ель	31	140	4340	Выбороч, Прж, 1 оч	1302	30	-
Фировское, Есеновическое (Есеновическое)	54	9	Ель	4	60	240	Выбороч, Прж, 1 оч	96	40	-
Фировское, Есеновическое (Есеновическое)	55	3	Ель	8	70	560	Выбороч, Прж, 1 оч	168	30	-
Фировское, Есеновическое (Есеновическое)	55	5	Ель	14	60	840	Выбороч, Прж, 1 оч	252	30	-
Фировское, Есеновическое (Есеновическое)	55	8	Ель	2	130	260	Выбороч, Прж, 1 оч	104	40	-
Фировское, Есеновическое (Есеновическое)	56	2	Ель	12	80	960	Выбороч, Прж, 1 оч	480	50	-
Фировское, Есеновическое (Есеновическое)	56	4	Ель	1	60	60	Выбороч, Прж, 1 оч	18	30	-
Фировское, Есеновическое (Есеновическое)	56	8	Ель	18	60	1080	Выбороч, Прж, 1 оч	324	30	-
Фировское, Есеновическое (Есеновическое)	57	5	Ель	16	230	3680	Выбороч, Прж, 1 оч	920	25	-
Фировское, Есеновическое (Есеновическое)	59	15	Ель	3	110	330	Выбороч, Прж, 1 оч	83	25	-
Фировское, Есеновическое (Есеновическое)	60	2	Ель	12	70	840	Выбороч, Прж, 1 оч	336	40	-
Фировское, Есеновическое (Есеновическое)	63	2	Ель	6	110	660	Выбороч, Прж, 1 оч	264	40	-

Лесничество, участковое лесничество	№ квартала	№ выдела	Преобладающая порода	Площадь, га	Запас, м³		Форма, вид рубки	Выру-баемый запас	%% выборки (для выборочных рубок)	Рекомендуемые способы лесовосстановления
					на 1 га	на выделе				
1	2	3	4	5	6	7	8	9	10	11
Фировское, Есеновическое (Есеновическое)	68	13	Ель	8	110	880	Выбороч, Прж, 1 оч	264	30	-
Фировское, Есеновическое (Есеновическое)	69	19	Ель	13	80	1040	Выбороч, Прж, 1 оч	364	35	-
Фировское, Есеновическое (Есеновическое)	70	1	Ель	10	100	1000	Выбороч, Прж, 1 оч	400	40	-
Фировское, Есеновическое (Есеновическое)	70	12	Ель	38	140	5320	Выбороч, Прж, 1 оч	1596	30	-
Фировское, Есеновическое (Есеновическое)	77	1	Ель	14	200	2800	Выбороч, Прж, 1 оч	840	30	-
Фировское, Есеновическое (Есеновическое)	77	6	Ель	18	140	2520	Выбороч, Прж, 1 оч	1512	60	-
Фировское, Есеновическое (Есеновическое)	77	16	Ель	4	170	680	Выбороч, Прж, 1 оч	340	50	-
Фировское, Есеновическое (Есеновическое)	77	18	Ель	4	200	800	Выбороч, Прж, 1 оч	320	40	-
Фировское, Есеновическое (Есеновическое)	77	23	Ель	7	170	1190	Выбороч, Прж, 1 оч	536	45	-
Фировское, Есеновическое (Есеновическое)	78	7	Ель	7	110	770	Выбороч, Прж, 1 оч	462	60	-
Фировское, Есеновическое (Есеновическое)	81	12	Ель	9	140	1260	Выбороч, Прж, 1 оч	315	25	-
Фировское, Есеновическое (Есеновическое)	82	2	Ель	15,3	180	2754	Выбороч, Прж, 1 оч	689	25	-
Фировское, Есеновическое (Есеновическое)	84	9	Ель	17	100	1700	Выбороч, Прж, 1 оч	850	50	-
Фировское, Есеновическое (Есеновическое)	85	3	Ель	18	80	1440	Выбороч, Прж, 1 оч	720	50	-
Фировское, Есеновическое (Есеновическое)	85	6	Ель	2	110	220	Выбороч, Прж, 1 оч	132	60	-
Фировское, Есеновическое (Есеновическое)	85	14	Ель	8	110	880	Выбороч, Прж, 1 оч	352	40	-
Фировское, Есеновическое (Есеновическое)	88	8	Ель	9	140	1260	Выбороч, Прж, 1 оч	378	30	-
Фировское, Есеновическое (Есеновическое)	88	9	Ель	7	70	490	Выбороч, Прж, 1 оч	98	20	-

Лесничество, участковое лесничество	№ квартала	№ выдела	Преобладающая порода	Площадь, га	Запас, м³		Форма, вид рубки	Выру-баемый запас	%% выборки (для выборочных рубок)	Рекомендуемые способы лесовосстановления
					на 1 га	на выделе				
1	2	3	4	5	6	7	8	9	10	11
Фировское, Есеновическое (Есеновическое)	88	15	Ель	23	190	4370	Выбороч, Прж, 1 оч	874	20	-
Фировское, Есеновическое (Есеновическое)	89	3	Ель	12	120	1440	Выбороч, Прж, 1 оч	288	20	-
Фировское, Есеновическое (Есеновическое)	92	17	Береза	8	170	1360	Выбороч, Прж, 1 оч	544	40	-
Фировское, Есеновическое (Есеновическое)	96	6	Ель	9	260	2340	Выбороч, Прж, 1 оч	936	40	-
Фировское, Есеновическое (Есеновическое)	97	13	Ель	3	150	450	Выбороч, Прж, 1 оч	135	30	-
Фировское, Есеновическое (Есеновическое)	112	1	Ель	8	80	640	Выбороч, Прж, 1 оч	256	40	-
Итого: Прореживание 1оч.				**936,9**		**103468**		**36572**		
Фировское, Есеновическое (Есеновическое)	1	1	Сосна	3.8	300	1140	Сплошная рубка	1083	95	Искусственное лесовосстановление
Фировское, Есеновическое (Есеновическое)	4	6	Сосна	3.7	350	1330	Сплошная рубка	1263.5	95	Искусственное лесовосстановление
Фировское, Есеновическое (Есеновическое)	8	6	Сосна	1	370	300	Сплошная рубка	285	95	Естественное восстановление
Фировское, Есеновическое (Есеновическое)	9	4	Сосна	2.8	240	670	Сплошная рубка	636.5	95	Естественное восстановление
Фировское, Есеновическое (Есеновическое)	9	8	Сосна	3.6	260	940	Сплошная рубка	893	95	Искусственное лесовосстановление
Фировское, Есеновическое (Есеновическое)	11	15	Сосна	10.5	260	2730	Сплошная рубка	2593.5	95	Искусственное лесовосстановление
Фировское, Есеновическое (Есеновическое)	11	17	Сосна	1.8	310	530	Сплошная рубка	503.5	95	Искусственное лесовосстановление
Фировское, Есеновическое (Есеновическое)	12	2	Сосна	4.2	250	1080	Сплошная рубка	1026	95	Искусственное лесовосстановление
Фировское, Есеновическое (Есеновическое)	17	4	Сосна	2.1	250	520	Сплошная рубка	494	95	Искусственное лесовосстановление
Фировское, Есеновическое (Есеновическое)	18	3	Сосна	2.4	250	600	Сплошная рубка	570	95	Искусственное лесовосстановление
Фировское, Есеновическое (Есеновическое)	26	7	Сосна	2.5	100	230	Сплошная рубка	218.5	95	Естественное восстановление

Лесничество, участковое лесничество	№ квартала	№ выдела	Преобладающая порода	Площадь, га	Запас, м³		Форма, вид рубки	Выру-баемый запас	%% выборки (для выборочных рубок)	Рекомендуемые способы лесовосстановления
					на 1 га	на выделе				
1	2	3	4	5	6	7	8	9	10	11
Фировское, Есеновическое (Есеновическое)	59	8	Сосна	1.8	290	520	Сплошная рубка	494	95	Искусственное лесовосстановление
Фировское, Есеновическое (Есеновическое)	59	13	Сосна	0.7	320	270	Сплошная рубка	270	100	Сохранение подроста
Фировское, Есеновическое (Есеновическое)	1	7	Ель	0.7	300	210	Сплошная рубка	199.5	95	Естественное восстановление
Фировское, Есеновическое (Есеновическое)	5	1	Ель	0.7	280	200	Сплошная рубка	190	95	Естественное восстановление
Фировское, Есеновическое (Есеновическое)	6	2	Ель	2.1	330	730	Сплошная рубка	693.5	95	Искусственное лесовосстановление
Фировское, Есеновическое (Есеновическое)	7	3	Ель	3.8	240	840	Сплошная рубка	798	95	Естественное восстановление
Фировское, Есеновическое (Есеновическое)	10	17	Ель	1.4	340	480	Сплошная рубка	456	95	Искусственное лесовосстановление
Фировское, Есеновическое (Есеновическое)	11	2	Ель	11.6	300	3450	Сплошная рубка	3277.5	95	Искусственное лесовосстановление
Фировское, Есеновическое (Есеновическое)	11	16	Ель	1.5	290	440	Сплошная рубка	418	95	Искусственное лесовосстановление
Фировское, Есеновическое (Есеновическое)	12	11	Ель	7.3	220	1610	Сплошная рубка	1529.5	95	Искусственное лесовосстановление
Фировское, Есеновическое (Есеновическое)	12	13	Ель	1.9	340	750	Сплошная рубка	712.5	95	Искусственное лесовосстановление
Фировское, Есеновическое (Есеновическое)	12	14	Ель	13.7	290	4030	Сплошная рубка	3828.5	95	Естественное восстановление
Фировское, Есеновическое (Есеновическое)	12	17	Ель	2.3	280	640	Сплошная рубка	608	95	Искусственное лесовосстановление
Фировское, Есеновическое (Есеновическое)	12	22	Ель	6.6	280	6660	Сплошная рубка	6327	95	Искусственное лесовосстановление
Фировское, Есеновическое (Есеновическое)	12	35	Ель	2.9	340	990	Сплошная рубка	940.5	95	Искусственное лесовосстановление
Фировское, Есеновическое (Есеновическое)	12	38	Ель	7.5	280	6660	Сплошная рубка	6327	95	Искусственное лесовосстановление
Фировское, Есеновическое (Есеновическое)	15	8	Ель	2.8	330	920	Сплошная рубка	874	95	Искусственное лесовосстановление
Фировское, Есеновическое (Есеновическое)	16	6	Ель	10.1	280	2800	Сплошная рубка	2660	95	Искусственное лесовосстановление

Лесничество, участковое лесничество	№ квартала	№ выдела	Преобладающая порода	Площадь, га	Запас, м³		Форма, вид рубки	Выру-баемый запас	%% выборки (для выборочных рубок)	Рекомендуемые способы лесовосстановления
					на 1 га	на выделе				
1	2	3	4	5	6	7	8	9	10	11
Фировское, Есеновическое (Есеновическое)	16	12	Ель	3.2	220	700	Сплошная рубка	665	95	Естественное восстановление
Фировское, Есеновическое (Есеновическое)	16	15	Ель	1.3	320	420	Сплошная рубка	399	95	Искусственное лесовосстановление
Фировское, Есеновическое (Есеновическое)	17	2	Ель	2.9	280	810	Сплошная рубка	769.5	95	Искусственное лесовосстановление
Фировское, Есеновическое (Есеновическое)	18	19	Ель	3.6	250	920	Сплошная рубка	874	95	Искусственное лесовосстановление
Фировское, Есеновическое (Есеновическое)	18	28	Ель	1.7	200	1100	Сплошная рубка	1045	95	Искусственное лесовосстановление
Фировское, Есеновическое (Есеновическое)	24	4	Ель	2	310	590	Сплошная рубка	560.5	95	Искусственное лесовосстановление
Фировское, Есеновическое (Есеновическое)	24	8	Ель	1.5	320	480	Сплошная рубка	456	95	Искусственное лесовосстановление
Фировское, Есеновическое (Есеновическое)	26	1	Ель	1.7	210	340	Сплошная рубка	323	95	Естественное восстановление
Фировское, Есеновическое (Есеновическое)	27	11	Ель	1.2	360	430	Сплошная рубка	408.5	95	Искусственное лесовосстановление
Фировское, Есеновическое (Есеновическое)	28	4	Ель	1.7	290	490	Сплошная рубка	465.5	95	Искусственное лесовосстановление
Фировское, Есеновическое (Есеновическое)	28	6	Ель	7.2	320	2340	Сплошная рубка	2223	95	Искусственное лесовосстановление
Фировское, Есеновическое (Есеновическое)	28	13	Ель	4.3	190	800	Сплошная рубка	760	95	Естественное восстановление
Фировское, Есеновическое (Есеновическое)	31	8	Ель	3.2	380	1220	Сплошная рубка	1159	95	Искусственное лесовосстановление
Фировское, Есеновическое (Есеновическое)	34	12	Ель	1.2	310	340	Сплошная рубка	323	95	Естественное восстановление
Фировское, Есеновическое (Есеновическое)	34	24	Ель	1.5	230	340	Сплошная рубка	323	95	Искусственное лесовосстановление
Фировское, Есеновическое (Есеновическое)	35	16	Ель	1.1	310	340	Сплошная рубка	323	95	Искусственное лесовосстановление
Фировское, Есеновическое (Есеновическое)	35	23	Ель	1.6	310	500	Сплошная рубка	475	95	Искусственное лесовосстановление
Фировское, Есеновическое (Есеновическое)	36	7	Ель	4.7	310	1460	Сплошная рубка	1387	95	Естественное восстановление

Лесничество, участковое лесничество	№ квартала	№ выдела	Преобладающая порода	Площадь, га	Запас, м³		Форма, вид рубки	Выру-баемый запас	%% выборки (для выборочных рубок)	Рекомендуемые способы лесовосстановления
					на 1 га	на выделе				
1	2	3	4	5	6	7	8	9	10	11
Фировское, Есеновическое (Есеновическое)	37	7	Ель	4.9	310	1550	Сплошная рубка	1472.5	95	Естественное восстановление
Фировское, Есеновическое (Есеновическое)	42	11	Ель	1.9	230	440	Сплошная рубка	418	95	Естественное восстановление
Фировское, Есеновическое (Есеновическое)	42	12	Ель	1.1	230	250	Сплошная рубка	237.5	95	Естественное восстановление
Фировское, Есеновическое (Есеновическое)	42	14	Ель	1.7	300	510	Сплошная рубка	484.5	95	Искусственное лесовосстановление
Фировское, Есеновическое (Есеновическое)	42	23	Ель	0.2	230	50	Сплошная рубка	47.5	95	Естественное восстановление
Фировское, Есеновическое (Есеновическое)	42	24	Ель	0.5	230	90	Сплошная рубка	85.5	95	Естественное восстановление
Фировское, Есеновическое (Есеновическое)	42	25	Ель	0.4	230	90	Сплошная рубка	85.5	95	Естественное восстановление
Фировское, Есеновическое (Есеновическое)	43	9	Ель	7.8	320	2720	Сплошная рубка	2584	95	Искусственное лесовосстановление
Фировское, Есеновическое (Есеновическое)	43	11	Ель	1.4	240	340	Сплошная рубка	323	95	Естественное восстановление
Фировское, Есеновическое (Есеновическое)	43	22	Ель	0.8	240	190	Сплошная рубка	180.5	95	Естественное восстановление
Фировское, Есеновическое (Есеновическое)	45	8	Ель	2.3	320	740	Сплошная рубка	703	95	Искусственное лесовосстановление
Фировское, Есеновическое (Есеновическое)	45	18	Ель	0.5	390	200	Сплошная рубка	190	95	Естественное восстановление
Фировское, Есеновическое (Есеновическое)	47	1	Ель	0.9	210	170	Сплошная рубка	161.5	95	Естественное восстановление
Фировское, Есеновическое (Есеновическое)	47	9	Ель	1.2	370	480	Сплошная рубка	456	95	Искусственное лесовосстановление
Фировское, Есеновическое (Есеновическое)	47	11	Ель	0.2	320	60	Сплошная рубка	57	95	Естественное восстановление
Фировское, Есеновическое (Есеновическое)	48	10	Ель	5	340	1730	Сплошная рубка	1643.5	95	Искусственное лесовосстановление
Фировское, Есеновическое (Есеновическое)	52	10	Ель	1.7	300	510	Сплошная рубка	484.5	95	Искусственное лесовосстановление
Фировское, Есеновическое (Есеновическое)	57	12	Ель	2.2	320	700	Сплошная рубка	665	95	Искусственное лесовосстановление

Лесничество, участковое лесничество	№ квартала	№ выдела	Преобладающая порода	Площадь, га	Запас, м³		Форма, вид рубки	Выру-баемый запас	%% выборки (для выборочных рубок)	Рекомендуемые способы лесовосстановления
					на 1 га	на выделе				
1	2	3	4	5	6	7	8	9	10	11
Фировское, Есеновическое (Есеновическое)	57	15	Ель	0.7	340	1190	Сплошная рубка	1130.5	95	Естественное восстановление
Фировское, Есеновическое (Есеновическое)	57	19	Ель	1.6	330	530	Сплошная рубка	503.5	95	Естественное восстановление
Фировское, Есеновическое (Есеновическое)	57	20	Ель	7.5	250	1850	Сплошная рубка	1757.5	95	Естественное восстановление
Фировское, Есеновическое (Есеновическое)	57	21	Ель	9.3	240	2210	Сплошная рубка	2099.5	95	Естественное восстановление
Фировское, Есеновическое (Есеновическое)	57	28	Ель	0.8	250	200	Сплошная рубка	190	95	Естественное восстановление
Фировское, Есеновическое (Есеновическое)	58	30	Ель	2.1	290	610	Сплошная рубка	579.5	95	Искусственное лесовосстановление
Фировское, Есеновическое (Есеновическое)	58	31	Ель	0.4	220	70	Сплошная рубка	66.5	95	Естественное восстановление
Фировское, Есеновическое (Есеновическое)	59	28	Ель	5	330	1650	Сплошная рубка	1567.5	95	Искусственное лесовосстановление
Фировское, Есеновическое (Есеновическое)	60	6	Ель	16.8	330	5610	Сплошная рубка	5329.5	95	Искусственное лесовосстановление
Фировское, Есеновическое (Есеновическое)	61	7	Ель	3.2	320	1020	Сплошная рубка	969	95	Искусственное лесовосстановление
Фировское, Есеновическое (Есеновическое)	62	2	Ель	4.5	330	1520	Сплошная рубка	1444	95	Искусственное лесовосстановление
Фировское, Есеновическое (Есеновическое)	62	5	Ель	2.1	280	620	Сплошная рубка	589	95	Искусственное лесовосстановление
Фировское, Есеновическое (Есеновическое)	62	19	Ель	3.6	290	1040	Сплошная рубка	988	95	Искусственное лесовосстановление
Фировское, Есеновическое (Есеновическое)	62	26	Ель	2.4	240	600	Сплошная рубка	570	95	Естественное восстановление
Фировское, Есеновическое (Есеновическое)	63	1	Ель	2.6	230	600	Сплошная рубка	570	95	Естественное восстановление
Фировское, Есеновическое (Есеновическое)	63	10	Ель	2.5	290	720	Сплошная рубка	684	95	Искусственное лесовосстановление
Фировское, Есеновическое (Есеновическое)	63	16	Ель	9	320	2880	Сплошная рубка	2736	95	Искусственное лесовосстановление
Фировское, Есеновическое (Есеновическое)	63	18	Ель	5.9	320	1950	Сплошная рубка	1852.5	95	Искусственное лесовосстановление

Лесничество, участковое лесничество	№ квартала	№ выдела	Преобладающая порода	Площадь, га	Запас, м³		Форма, вид рубки	Выру-баемый запас	%% выборки (для выборочных рубок)	Рекомендуемые способы лесовосстановления
					на 1 га	на выделе				
1	2	3	4	5	6	7	8	9	10	11
Фировское, Есеновическое (Есеновическое)	63	29	Ель	7.7	320	2560	Сплошная рубка	2432	95	Искусственное лесовосстановление
Фировское, Есеновическое (Есеновическое)	65	12	Ель	0.4	290	120	Сплошная рубка	114	95	Естественное восстановление
Фировское, Есеновическое (Есеновическое)	65	14	Ель	5	310	1550	Сплошная рубка	1472.5	95	Искусственное лесовосстановление
Фировское, Есеновическое (Есеновическое)	67	11	Ель	2	330	660	Сплошная рубка	627	95	Искусственное лесовосстановление
Фировское, Есеновическое (Есеновическое)	67	14	Ель	4.5	380	1710	Сплошная рубка	1624.5	95	Искусственное лесовосстановление
Фировское, Есеновическое (Есеновическое)	69	14	Ель	14	330	4620	Сплошная рубка	4389	95	Искусственное лесовосстановление
Фировское, Есеновическое (Есеновическое)	69	15	Ель	8.2	260	2130	Сплошная рубка	2023.5	95	Естественное восстановление
Фировское, Есеновическое (Есеновическое)	69	16	Ель	7.2	310	2260	Сплошная рубка	2147	95	Искусственное лесовосстановление
Фировское, Есеновическое (Есеновическое)	74	2	Ель	2.6	260	650	Сплошная рубка	617.5	95	Искусственное лесовосстановление
Фировское, Есеновическое (Есеновическое)	74	3	Ель	1.7	260	440	Сплошная рубка	418	95	Искусственное лесовосстановление
Фировское, Есеновическое (Есеновическое)	74	12	Ель	2.3	330	790	Сплошная рубка	750.5	95	Искусственное лесовосстановление
Фировское, Есеновическое (Есеновическое)	74	16	Ель	4.7	330	1580	Сплошная рубка	1501	95	Искусственное лесовосстановление
Фировское, Есеновическое (Есеновическое)	75	5	Ель	0.3	400	120	Сплошная рубка	114	95	Естественное восстановление
Фировское, Есеновическое (Есеновическое)	75	13	Ель	1.5	370	560	Сплошная рубка	532	95	Искусственное лесовосстановление
Фировское, Есеновическое (Есеновическое)	75	14	Ель	3.6	350	1300	Сплошная рубка	1235	95	Искусственное лесовосстановление
Фировское, Есеновическое (Есеновическое)	75	18	Ель	3	370	1110	Сплошная рубка	1054.5	95	Искусственное лесовосстановление
Фировское, Есеновическое (Есеновическое)	77	10	Ель	7.5	280	2130	Сплошная рубка	2023.5	95	Искусственное лесовосстановление
Фировское, Есеновическое (Есеновическое)	78	5	Ель	6.7	340	2310	Сплошная рубка	2194.5	95	Искусственное лесовосстановление

Лесничество, участковое лесничество	№ квартала	№ выдела	Преобладающая порода	Площадь, га	Запас, м³		Форма, вид рубки	Выру-баемый запас	%% выборки (для выборочных рубок)	Рекомендуемые способы лесовосстановления
					на 1 га	на выделе				
1	2	3	4	5	6	7	8	9	10	11
Фировское, Есеновическое (Есеновическое)	81	4	Ель	2.7	280	760	Сплошная рубка	722	95	Искусственное лесовосстановление
Фировское, Есеновическое (Есеновическое)	82	1	Ель	4.1	330	1350	Сплошная рубка	1282.5	95	Искусственное лесовосстановление
Фировское, Есеновическое (Есеновическое)	84	17	Ель	14.4	380	5470	Сплошная рубка	5196.5	95	Искусственное лесовосстановление
Фировское, Есеновическое (Есеновическое)	86	1	Ель	2	360	720	Сплошная рубка	684	95	Искусственное лесовосстановление
Фировское, Есеновическое (Есеновическое)	86	8	Ель	2.4	330	1090	Сплошная рубка	1035.5	95	Искусственное лесовосстановление
Фировское, Есеновическое (Есеновическое)	86	13	Ель	18.7	320	5980	Сплошная рубка	5681	95	Искусственное лесовосстановление
Фировское, Есеновическое (Есеновическое)	86	14	Ель	1.5	330	500	Сплошная рубка	475	95	Искусственное лесовосстановление
Фировское, Есеновическое (Есеновическое)	91	5	Ель	6.2	250	1580	Сплошная рубка	1501	95	Искусственное лесовосстановление
Фировское, Есеновическое (Есеновическое)	92	2	Ель	2.7	340	880	Сплошная рубка	836	95	Искусственное лесовосстановление
Фировское, Есеновическое (Есеновическое)	92	7	Ель	2.5	230	580	Сплошная рубка	551	95	Искусственное лесовосстановление
Фировское, Есеновическое (Есеновическое)	94	3	Ель	6.2	190	1180	Сплошная рубка	1121	95	Искусственное лесовосстановление
Фировское, Есеновическое (Есеновическое)	94	13	Ель	1.5	410	620	Сплошная рубка	589	95	Искусственное лесовосстановление
Фировское, Есеновическое (Есеновическое)	94	14	Ель	7.3	340	10630	Сплошная рубка	10098.5	95	Искусственное лесовосстановление
Фировское, Есеновическое (Есеновическое)	95	2	Ель	2.2	330	730	Сплошная рубка	693.5	95	Искусственное лесовосстановление
Фировское, Есеновическое (Есеновическое)	95	4	Ель	7.4	400	2880	Сплошная рубка	2736	95	Искусственное лесовосстановление
Фировское, Есеновическое (Есеновическое)	95	11	Ель	14.1	340	4760	Сплошная рубка	4522	95	Искусственное лесовосстановление
Фировское, Есеновическое (Есеновическое)	95	16	Ель	15.5	400	6040	Сплошная рубка	5738	95	Искусственное лесовосстановление
Фировское, Есеновическое (Есеновическое)	98	7	Ель	2.1	240	500	Сплошная рубка	475	95	Естественное восстановление

Лесничество, участковое лесничество	№ квартала	№ выдела	Преобладающая порода	Площадь, га	Запас, м³		Форма, вид рубки	Выру-баемый запас	%% выборки (для выборочных рубок)	Рекомендуемые способы лесовосстановления
					на 1 га	на выделе				
1	2	3	4	5	6	7	8	9	10	11
Фировское, Есеновическое (Есеновическое)	98	19	Ель	0.4	310	120	Сплошная рубка	114	95	Естественное восстановление
Фировское, Есеновическое (Есеновическое)	99	14	Ель	3.8	340	1290	Сплошная рубка	1225.5	95	Искусственное лесовосстановление
Фировское, Есеновическое (Есеновическое)	102	24	Ель	3.6	360	1330	Сплошная рубка	1263.5	95	Искусственное лесовосстановление
Фировское, Есеновическое (Есеновическое)	103	19	Ель	4.8	270	1320	Сплошная рубка	1254	95	Искусственное лесовосстановление
Фировское, Есеновическое (Есеновическое)	103	20	Ель	0.8	270	240	Сплошная рубка	228	95	Естественное восстановление
Фировское, Есеновическое (Есеновическое)	104	17	Ель	0.4	260	100	Сплошная рубка	95	95	Естественное восстановление
Фировское, Есеновическое (Есеновическое)	105	13	Ель	11.8	290	3340	Сплошная рубка	3173	95	Естественное восстановление
Фировское, Есеновическое (Есеновическое)	106	9	Ель	0.9	190	190	Сплошная рубка	180.5	95	Естественное восстановление
Фировское, Есеновическое (Есеновическое)	106	12	Ель	4.1	260	1090	Сплошная рубка	1035.5	95	Искусственное лесовосстановление
Фировское, Есеновическое (Есеновическое)	106	14	Ель	1.7	260	440	Сплошная рубка	418	95	Искусственное лесовосстановление
Фировское, Есеновическое (Есеновическое)	106	16	Ель	7.1	330	2380	Сплошная рубка	2261	95	Искусственное лесовосстановление
Фировское, Есеновическое (Есеновическое)	106	20	Ель	3.8	310	1180	Сплошная рубка	1121	95	Искусственное лесовосстановление
Фировское, Есеновическое (Есеновическое)	106	21	Ель	20.8	340	7140	Сплошная рубка	6783	95	Искусственное лесовосстановление
Фировское, Есеновическое (Есеновическое)	106	25	Ель	11.2	310	3530	Сплошная рубка	3353.5	95	Искусственное лесовосстановление
Фировское, Есеновическое (Есеновическое)	107	8	Ель	14.9	330	4880	Сплошная рубка	4636	95	Искусственное лесовосстановление
Фировское, Есеновическое (Есеновическое)	107	12	Ель	3.7	320	1180	Сплошная рубка	1121	95	Искусственное лесовосстановление
Фировское, Есеновическое (Есеновическое)	107	13	Ель	7	380	2660	Сплошная рубка	2527	95	Искусственное лесовосстановление
Фировское, Есеновическое (Есеновическое)	109	6	Ель	1	330	330	Сплошная рубка	313.5	95	Естественное восстановление

Лесничество, участковое лесничество	№ квартала	№ выдела	Преобладающая порода	Площадь, га	Запас, м³		Форма, вид рубки	Выру-баемый запас	%% выборки (для выборочных рубок)	Рекомендуемые способы лесовосстановления
					на 1 га	на выделе				
1	2	3	4	5	6	7	8	9	10	11
Фировское, Есеновическое (Есеновическое)	110	13	Ель	3.9	370	1480	Сплошная рубка	1406	95	Искусственное лесовосстановление
Фировское, Есеновическое (Есеновическое)	111	5	Ель	22.3	310	6820	Сплошная рубка	6479	95	Искусственное лесовосстановление
Фировское, Есеновическое (Есеновическое)	112	16	Ель	10.3	340	3570	Сплошная рубка	3391.5	95	Искусственное лесовосстановление
Фировское, Есеновическое (Есеновическое)	112	17	Ель	2.1	240	480	Сплошная рубка	456	95	Естественное восстановление
Фировское, Есеновическое (Есеновическое)	1	4	Береза	5.9	210	1240	Сплошная рубка	1178	95	Искусственное лесовосстановление
Фировское, Есеновическое (Есеновическое)	1	6	Береза	4.9	220	1080	Сплошная рубка	1026	95	Искусственное лесовосстановление
Фировское, Есеновическое (Есеновическое)	2	2	Береза	4.9	220	1100	Сплошная рубка	1045	95	Искусственное лесовосстановление
Фировское, Есеновическое (Есеновическое)	2	3	Береза	7.3	210	1530	Сплошная рубка	1453.5	95	Искусственное лесовосстановление
Фировское, Есеновическое (Есеновическое)	2	5	Береза	0.7	190	130	Сплошная рубка	123.5	95	Естественное восстановление
Фировское, Есеновическое (Есеновическое)	2	16	Береза	6.7	200	1340	Сплошная рубка	1273	95	Искусственное лесовосстановление
Фировское, Есеновическое (Есеновическое)	3	2	Береза	2.9	240	700	Сплошная рубка	665	95	Искусственное лесовосстановление
Фировское, Есеновическое (Есеновическое)	3	4	Береза	12.6	220	2820	Сплошная рубка	2679	95	Искусственное лесовосстановление
Фировское, Есеновическое (Есеновическое)	3	6	Береза	6.9	210	1470	Сплошная рубка	1396.5	95	Искусственное лесовосстановление
Фировское, Есеновическое (Есеновическое)	4	1	Береза	9.9	230	2250	Сплошная рубка	2137.5	95	Искусственное лесовосстановление
Фировское, Есеновическое (Есеновическое)	4	2	Береза	9.2	160	1360	Сплошная рубка	1292	95	Естественное восстановление
Фировское, Есеновическое (Есеновическое)	4	3	Береза	8.8	210	2000	Сплошная рубка	1900	95	Искусственное лесовосстановление
Фировское, Есеновическое (Есеновическое)	4	5	Береза	8.7	240	2300	Сплошная рубка	2185	95	Искусственное лесовосстановление
Фировское, Есеновическое (Есеновическое)	5	5	Береза	3.2	180	590	Сплошная рубка	560.5	95	Искусственное лесовосстановление

Лесничество, участковое лесничество	№ квартала	№ выдела	Преобладающая порода	Площадь, га	Запас, м³		Форма, вид рубки	Выру-баемый запас	%% выборки (для выборочных рубок)	Рекомендуемые способы лесовосстановления
					на 1 га	на выделе				
1	2	3	4	5	6	7	8	9	10	11
Фировское, Есеновическое (Есеновическое)	5	6	Береза	1.5	240	360	Сплошная рубка	342	95	Искусственное лесовосстановление
Фировское, Есеновическое (Есеновическое)	5	9	Береза	0.4	160	80	Сплошная рубка	76	95	Естественное восстановление
Фировское, Есеновическое (Есеновическое)	6	1	Береза	3.8	220	860	Сплошная рубка	817	95	Искусственное лесовосстановление
Фировское, Есеновическое (Есеновическое)	6	3	Береза	8.1	250	2020	Сплошная рубка	1919	95	Искусственное лесовосстановление
Фировское, Есеновическое (Есеновическое)	6	6	Береза	17.1	230	3860	Сплошная рубка	3667	95	Искусственное лесовосстановление
Фировское, Есеновическое (Есеновическое)	7	1	Береза	0.6	230	140	Сплошная рубка	133	95	Естественное восстановление
Фировское, Есеновическое (Есеновическое)	7	2	Береза	3.7	150	520	Сплошная рубка	494	95	Естественное восстановление
Фировское, Есеновическое (Есеновическое)	7	6	Береза	5.6	220	1190	Сплошная рубка	1130.5	95	Искусственное лесовосстановление
Фировское, Есеновическое (Есеновическое)	7	8	Береза	1.6	190	300	Сплошная рубка	285	95	Искусственное лесовосстановление
Фировское, Есеновическое (Есеновическое)	7	11	Береза	11.4	200	2240	Сплошная рубка	2128	95	Искусственное лесовосстановление
Фировское, Есеновическое (Есеновическое)	8	1	Береза	7.6	230	1770	Сплошная рубка	1681.5	95	Искусственное лесовосстановление
Фировское, Есеновическое (Есеновическое)	8	2	Береза	1.8	260	470	Сплошная рубка	446.5	95	Искусственное лесовосстановление
Фировское, Есеновическое (Есеновическое)	8	3	Береза	1.5	260	390	Сплошная рубка	370.5	95	Искусственное лесовосстановление
Фировское, Есеновическое (Есеновическое)	9	1	Береза	16.9	210	3510	Сплошная рубка	3334.5	95	Искусственное лесовосстановление
Фировское, Есеновическое (Есеновическое)	9	7	Береза	4.9	200	980	Сплошная рубка	931	95	Искусственное лесовосстановление
Фировское, Есеновическое (Есеновическое)	9	11	Береза	4.8	200	960	Сплошная рубка	912	95	Искусственное лесовосстановление
Фировское, Есеновическое (Есеновическое)	10	1	Береза	2.4	210	480	Сплошная рубка	456	95	Искусственное лесовосстановление
Фировское, Есеновическое (Есеновическое)	10	4	Береза	2.6	190	480	Сплошная рубка	456	95	Естественное восстановление

Лесничество, участковое лесничество	№ квартала	№ выдела	Преобладающая порода	Площадь, га	Запас, м³		Форма, вид рубки	Выру-баемый запас	%% выборки (для выборочных рубок)	Рекомендуемые способы лесовосстановления
					на 1 га	на выделе				
1	2	3	4	5	6	7	8	9	10	11
Фировское, Есеновическое (Есеновическое)	10	5	Береза	38	240	9170	Сплошная рубка	8711.5	95	Искусственное лесовосстановление
Фировское, Есеновическое (Есеновическое)	11	1	Береза	0.6	250	150	Сплошная рубка	142.5	95	Естественное восстановление
Фировское, Есеновическое (Есеновическое)	11	4	Береза	4.3	260	1120	Сплошная рубка	1064	95	Искусственное лесовосстановление
Фировское, Есеновическое (Есеновическое)	11	5	Береза	3.7	250	920	Сплошная рубка	874	95	Искусственное лесовосстановление
Фировское, Есеновическое (Есеновическое)	11	6	Береза	6.6	210	1360	Сплошная рубка	1292	95	Искусственное лесовосстановление
Фировское, Есеновическое (Есеновическое)	11	7	Береза	3.3	170	560	Сплошная рубка	532	95	Естественное восстановление
Фировское, Есеновическое (Есеновическое)	11	8	Береза	3.3	170	540	Сплошная рубка	513	95	Естественное восстановление
Фировское, Есеновическое (Есеновическое)	11	9	Береза	0.8	250	200	Сплошная рубка	190	95	Естественное восстановление
Фировское, Есеновическое (Есеновическое)	11	11	Береза	4.6	210	1290	Сплошная рубка	1290	100	Сохранение подроста
Фировское, Есеновическое (Есеновическое)	11	12	Береза	30.3	220	8150	Сплошная рубка	8150	100	Сохранение подроста
Фировское, Есеновическое (Есеновическое)	11	13	Береза	5.7	200	1140	Сплошная рубка	1083	95	Искусственное лесовосстановление
Фировское, Есеновическое (Есеновическое)	11	20	Береза	4	170	680	Сплошная рубка	646	95	Искусственное лесовосстановление
Фировское, Есеновическое (Есеновическое)	11	21	Береза	7.5	200	1480	Сплошная рубка	1406	95	Искусственное лесовосстановление
Фировское, Есеновическое (Есеновическое)	12	1	Береза	3.5	170	600	Сплошная рубка	570	95	Искусственное лесовосстановление
Фировское, Есеновическое (Есеновическое)	12	4	Береза	6.3	170	1070	Сплошная рубка	1016.5	95	Естественное восстановление
Фировское, Есеновическое (Есеновическое)	12	5	Береза	2.1	210	440	Сплошная рубка	440	100	Сохранение подроста
Фировское, Есеновическое (Есеновическое)	12	6	Береза	5.5	270	1820	Сплошная рубка	1820	100	Сохранение подроста
Фировское, Есеновическое (Есеновическое)	12	10	Береза	1.6	100	170	Сплошная рубка	161.5	95	Естественное восстановление

Лесничество, участковое лесничество	№ квартала	№ выдела	Преобладающая порода	Площадь, га	Запас, м³		Форма, вид рубки	Выру-баемый запас	%% выборки (для выборочных рубок)	Рекомендуемые способы лесовосстановления
					на 1 га	на выделе				
1	2	3	4	5	6	7	8	9	10	11
Фировское, Есеновическое (Есеновическое)	12	18	Береза	3.5	100	350	Сплошная рубка	332.5	95	Естественное восстановление
Фировское, Есеновическое (Есеновическое)	12	20	Береза	2.9	120	350	Сплошная рубка	332.5	95	Естественное восстановление
Фировское, Есеновическое (Есеновическое)	12	21	Береза	0.9	260	230	Сплошная рубка	218.5	95	Естественное восстановление
Фировское, Есеновическое (Есеновическое)	12	23	Береза	3.1	240	770	Сплошная рубка	731.5	95	Искусственное лесовосстановление
Фировское, Есеновическое (Есеновическое)	12	25	Береза	4.5	250	1120	Сплошная рубка	1064	95	Искусственное лесовосстановление
Фировское, Есеновическое (Есеновическое)	12	28	Береза	1.3	170	220	Сплошная рубка	209	95	Искусственное лесовосстановление
Фировское, Есеновическое (Есеновическое)	12	32	Береза	2.2	250	550	Сплошная рубка	522.5	95	Искусственное лесовосстановление
Фировское, Есеновическое (Есеновическое)	12	36	Береза	1.9	260	490	Сплошная рубка	465.5	95	Искусственное лесовосстановление
Фировское, Есеновическое (Есеновическое)	13	1	Береза	11.2	240	3500	Сплошная рубка	3500	100	Сохранение подроста
Фировское, Есеновическое (Есеновическое)	13	4	Береза	5.3	260	1380	Сплошная рубка	1311	95	Искусственное лесовосстановление
Фировское, Есеновическое (Есеновическое)	13	6	Береза	7.7	230	1820	Сплошная рубка	1729	95	Искусственное лесовосстановление
Фировское, Есеновическое (Есеновическое)	13	9	Береза	1.8	240	560	Сплошная рубка	560	100	Сохранение подроста
Фировское, Есеновическое (Есеновическое)	13	10	Береза	11.5	180	2070	Сплошная рубка	1966.5	95	Искусственное лесовосстановление
Фировское, Есеновическое (Есеновическое)	14	1	Береза	10	250	2500	Сплошная рубка	2375	95	Искусственное лесовосстановление
Фировское, Есеновическое (Есеновическое)	14	6	Береза	5.5	240	1300	Сплошная рубка	1235	95	Искусственное лесовосстановление
Фировское, Есеновическое (Есеновическое)	14	7	Береза	18.2	210	3840	Сплошная рубка	3648	95	Искусственное лесовосстановление
Фировское, Есеновическое (Есеновическое)	14	11	Береза	12.6	240	3050	Сплошная рубка	2897.5	95	Искусственное лесовосстановление
Фировское, Есеновическое (Есеновическое)	14	12	Береза	1.8	210	380	Сплошная рубка	361	95	Искусственное лесовосстановление

Лесничество, участковое лесничество	№ квартала	№ выдела	Преобладающая порода	Площадь, га	Запас, м³		Форма, вид рубки	Выру-баемый запас	%% выборки (для выборочных рубок)	Рекомендуемые способы лесовосстановления
					на 1 га	на выделе				
1	2	3	4	5	6	7	8	9	10	11
Фировское, Есеновическое (Есеновическое)	14	18	Береза	21.2	230	4990	Сплошная рубка	4740.5	95	Искусственное лесовосстановление
Фировское, Есеновическое (Есеновическое)	14	19	Береза	1.8	230	410	Сплошная рубка	389.5	95	Искусственное лесовосстановление
Фировское, Есеновическое (Есеновическое)	15	1	Береза	1.4	200	300	Сплошная рубка	285	95	Искусственное лесовосстановление
Фировское, Есеновическое (Есеновическое)	15	2	Береза	2.7	260	700	Сплошная рубка	665	95	Искусственное лесовосстановление
Фировское, Есеновическое (Есеновическое)	15	7	Береза	2.3	180	410	Сплошная рубка	389.5	95	Искусственное лесовосстановление
Фировское, Есеновическое (Есеновическое)	15	9	Береза	4.3	240	1010	Сплошная рубка	959.5	95	Искусственное лесовосстановление
Фировское, Есеновическое (Есеновическое)	15	11	Береза	2.7	170	480	Сплошная рубка	456	95	Естественное восстановление
Фировское, Есеновическое (Есеновическое)	15	15	Береза	30.9	220	6840	Сплошная рубка	6498	95	Искусственное лесовосстановление
Фировское, Есеновическое (Есеновическое)	15	19	Береза	5.1	210	1090	Сплошная рубка	1035.5	95	Искусственное лесовосстановление
Фировское, Есеновическое (Есеновическое)	16	3	Береза	1.1	240	260	Сплошная рубка	247	95	Искусственное лесовосстановление
Фировское, Есеновическое (Есеновическое)	16	7	Береза	5.1	300	1530	Сплошная рубка	1453.5	95	Искусственное лесовосстановление
Фировское, Есеновическое (Есеновическое)	16	8	Береза	5.3	250	920	Сплошная рубка	874	95	Искусственное лесовосстановление
Фировское, Есеновическое (Есеновическое)	16	11	Береза	3.4	190	630	Сплошная рубка	598.5	95	Искусственное лесовосстановление
Фировское, Есеновическое (Есеновическое)	16	14	Береза	2.4	260	620	Сплошная рубка	589	95	Искусственное лесовосстановление
Фировское, Есеновическое (Есеновическое)	17	3	Береза	13	210	2690	Сплошная рубка	2555.5	95	Искусственное лесовосстановление
Фировское, Есеновическое (Есеновическое)	17	7	Береза	4.7	130	600	Сплошная рубка	570	95	Естественное восстановление
Фировское, Есеновическое (Есеновическое)	17	16	Береза	13.6	240	3260	Сплошная рубка	3097	95	Искусственное лесовосстановление
Фировское, Есеновическое (Есеновическое)	17	17	Береза	3.8	270	1080	Сплошная рубка	1026	95	Искусственное лесовосстановление

Лесничество, участковое лесничество	№ квартала	№ выдела	Преобладающая порода	Площадь, га	Запас, м³		Форма, вид рубки	Выру-баемый запас	%% выборки (для выборочных рубок)	Рекомендуемые способы лесовосстановления
					на 1 га	на выделе				
1	2	3	4	5	6	7	8	9	10	11
Фировское, Есеновическое (Есеновическое)	18	4	Береза	15.3	210	3260	Сплошная рубка	3097	95	Искусственное лесовосстановление
Фировское, Есеновическое (Есеновическое)	18	5	Береза	6.8	120	780	Сплошная рубка	741	95	Естественное восстановление
Фировское, Есеновическое (Есеновическое)	18	6	Береза	10.2	260	2650	Сплошная рубка	2517.5	95	Искусственное лесовосстановление
Фировское, Есеновическое (Есеновическое)	18	12	Береза	2.1	200	440	Сплошная рубка	418	95	Искусственное лесовосстановление
Фировское, Есеновическое (Есеновическое)	18	13	Береза	7.4	270	2000	Сплошная рубка	1900	95	Искусственное лесовосстановление
Фировское, Есеновическое (Есеновическое)	18	16	Береза	9.7	120	1630	Сплошная рубка	1630	100	Сохранение подроста
Фировское, Есеновическое (Есеновическое)	18	20	Береза	8.2	210	1780	Сплошная рубка	1691	95	Искусственное лесовосстановление
Фировское, Есеновическое (Есеновическое)	18	24	Береза	3.4	160	560	Сплошная рубка	532	95	Естественное восстановление
Фировское, Есеновическое (Есеновическое)	22	5	Береза	2.3	170	390	Сплошная рубка	370.5	95	Естественное восстановление
Фировское, Есеновическое (Есеновическое)	22	8	Береза	2.4	230	550	Сплошная рубка	550	100	Сохранение подроста
Фировское, Есеновическое (Есеновическое)	22	11	Береза	9.1	170	1620	Сплошная рубка	1539	95	Искусственное лесовосстановление
Фировское, Есеновическое (Есеновическое)	22	13	Береза	1	230	230	Сплошная рубка	230	100	Сохранение подроста
Фировское, Есеновическое (Есеновическое)	22	17	Береза	1.2	160	190	Сплошная рубка	180.5	95	Естественное восстановление
Фировское, Есеновическое (Есеновическое)	22	21	Береза	1.4	160	240	Сплошная рубка	228	95	Естественное восстановление
Фировское, Есеновическое (Есеновическое)	23	12	Береза	4.2	280	1150	Сплошная рубка	1092.5	95	Искусственное лесовосстановление
Фировское, Есеновическое (Есеновическое)	24	1	Береза	1.9	200	380	Сплошная рубка	361	95	Искусственное лесовосстановление
Фировское, Есеновическое (Есеновическое)	24	13	Береза	9.5	220	2760	Сплошная рубка	2760	100	Сохранение подроста
Фировское, Есеновическое (Есеновическое)	24	15	Береза	22.8	150	3450	Сплошная рубка	3277.5	95	Искусственное лесовосстановление

Лесничество, участковое лесничество	№ квартала	№ выдела	Преобладающая порода	Площадь, га	Запас, м³		Форма, вид рубки	Выру-баемый запас	%% выборки (для выборочных рубок)	Рекомендуемые способы лесовосстановления
					на 1 га	на выделе				
1	2	3	4	5	6	7	8	9	10	11
Фировское, Есеновическое (Есеновическое)	25	1	Береза	5.2	220	1100	Сплошная рубка	1045	95	Искусственное лесовосстановление
Фировское, Есеновическое (Есеновическое)	25	2	Береза	2.6	240	600	Сплошная рубка	570	95	Искусственное лесовосстановление
Фировское, Есеновическое (Есеновическое)	25	3	Береза	5.4	230	1220	Сплошная рубка	1159	95	Искусственное лесовосстановление
Фировское, Есеновическое (Есеновическое)	25	7	Береза	7.2	220	1560	Сплошная рубка	1482	95	Искусственное лесовосстановление
Фировское, Есеновическое (Есеновическое)	25	14	Береза	0.4	220	90	Сплошная рубка	85.5	95	Естественное восстановление
Фировское, Есеновическое (Есеновическое)	25	15	Береза	0.2	220	40	Сплошная рубка	38	95	Естественное восстановление
Фировское, Есеновическое (Есеновическое)	25	16	Береза	1.1	220	240	Сплошная рубка	228	95	Искусственное лесовосстановление
Фировское, Есеновическое (Есеновическое)	26	2	Береза	9.2	150	1360	Сплошная рубка	1292	95	Искусственное лесовосстановление
Фировское, Есеновическое (Есеновическое)	26	5	Береза	2.3	150	340	Сплошная рубка	323	95	Искусственное лесовосстановление
Фировское, Есеновическое (Есеновическое)	26	8	Береза	3.4	210	670	Сплошная рубка	636.5	95	Естественное восстановление
Фировское, Есеновическое (Есеновическое)	27	2	Береза	1.3	200	240	Сплошная рубка	228	95	Искусственное лесовосстановление
Фировское, Есеновическое (Есеновическое)	27	3	Береза	2.5	130	310	Сплошная рубка	294.5	95	Естественное восстановление
Фировское, Есеновическое (Есеновическое)	27	4	Береза	2.1	100	200	Сплошная рубка	190	95	Естественное восстановление
Фировское, Есеновическое (Есеновическое)	27	5	Береза	1.7	260	420	Сплошная рубка	399	95	Искусственное лесовосстановление
Фировское, Есеновическое (Есеновическое)	27	12	Береза	3.6	210	760	Сплошная рубка	722	95	Искусственное лесовосстановление
Фировское, Есеновическое (Есеновическое)	27	21	Береза	1.4	220	310	Сплошная рубка	294.5	95	Искусственное лесовосстановление
Фировское, Есеновическое (Есеновическое)	28	5	Береза	4.4	270	1160	Сплошная рубка	1102	95	Искусственное лесовосстановление
Фировское, Есеновическое (Есеновическое)	28	11	Береза	4.6	210	940	Сплошная рубка	893	95	Искусственное лесовосстановление

Лесничество, участковое лесничество	№ квартала	№ выдела	Преобладающая порода	Площадь, га	Запас, м³		Форма, вид рубки	Выру-баемый запас	%% выборки (для выборочных рубок)	Рекомендуемые способы лесовосстановления
					на 1 га	на выделе				
1	2	3	4	5	6	7	8	9	10	11
Фировское, Есеновическое (Есеновическое)	31	6	Береза	1.9	210	400	Сплошная рубка	380	95	Искусственное лесовосстановление
Фировское, Есеновическое (Есеновическое)	31	7	Береза	0.6	250	150	Сплошная рубка	142.5	95	Естественное восстановление
Фировское, Есеновическое (Есеновическое)	31	10	Береза	15	180	2720	Сплошная рубка	2584	95	Искусственное лесовосстановление
Фировское, Есеновическое (Есеновическое)	31	11	Береза	18.6	230	3980	Сплошная рубка	3781	95	Искусственное лесовосстановление
Фировское, Есеновическое (Есеновическое)	31	16	Береза	3.6	180	670	Сплошная рубка	636.5	95	Искусственное лесовосстановление
Фировское, Есеновическое (Есеновическое)	31	17	Береза	6.3	210	1340	Сплошная рубка	1273	95	Искусственное лесовосстановление
Фировское, Есеновическое (Есеновическое)	31	18	Береза	9.5	210	2040	Сплошная рубка	1938	95	Искусственное лесовосстановление
Фировское, Есеновическое (Есеновическое)	31	19	Береза	0.5	140	70	Сплошная рубка	66.5	95	Естественное восстановление
Фировское, Есеновическое (Есеновическое)	31	20	Береза	0.8	210	170	Сплошная рубка	161.5	95	Естественное восстановление
Фировское, Есеновическое (Есеновическое)	33	8	Береза	7.2	220	1610	Сплошная рубка	1529.5	95	Искусственное лесовосстановление
Фировское, Есеновическое (Есеновическое)	33	9	Береза	0.4	280	110	Сплошная рубка	104.5	95	Естественное восстановление
Фировское, Есеновическое (Есеновическое)	34	2	Береза	3.2	200	600	Сплошная рубка	570	95	Естественное восстановление
Фировское, Есеновическое (Есеновическое)	34	3	Береза	1.3	200	240	Сплошная рубка	228	95	Естественное восстановление
Фировское, Есеновическое (Есеновическое)	34	5	Береза	0.9	160	140	Сплошная рубка	133	95	Естественное восстановление
Фировское, Есеновическое (Есеновическое)	34	15	Береза	1.1	230	250	Сплошная рубка	237.5	95	Искусственное лесовосстановление
Фировское, Есеновическое (Есеновическое)	34	16	Береза	1.5	210	320	Сплошная рубка	304	95	Искусственное лесовосстановление
Фировское, Есеновическое (Есеновическое)	34	22	Береза	0.2	240	50	Сплошная рубка	47.5	95	Естественное восстановление
Фировское, Есеновическое (Есеновическое)	35	10	Береза	5.8	210	1240	Сплошная рубка	1178	95	Искусственное лесовосстановление

Лесничество, участковое лесничество	№ квартала	№ выдела	Преобладающая порода	Площадь, га	Запас, м³		Форма, вид рубки	Выру-баемый запас	%% выборки (для выборочных рубок)	Рекомендуемые способы лесовосстановления
					на 1 га	на выделе				
1	2	3	4	5	6	7	8	9	10	11
Фировское, Есеновическое (Есеновическое)	35	12	Береза	1.8	280	500	Сплошная рубка	475	95	Искусственное лесовосстановление
Фировское, Есеновическое (Есеновическое)	35	15	Береза	12.9	280	3610	Сплошная рубка	3429.5	95	Искусственное лесовосстановление
Фировское, Есеновическое (Есеновическое)	35	19	Береза	1.3	220	290	Сплошная рубка	275.5	95	Искусственное лесовосстановление
Фировское, Есеновическое (Есеновическое)	35	20	Береза	1.3	210	270	Сплошная рубка	256.5	95	Искусственное лесовосстановление
Фировское, Есеновическое (Есеновическое)	36	8	Береза	2.3	200	480	Сплошная рубка	456	95	Естественное восстановление
Фировское, Есеновическое (Есеновическое)	36	9	Береза	1.6	230	370	Сплошная рубка	351.5	95	Искусственное лесовосстановление
Фировское, Есеновическое (Есеновическое)	36	11	Береза	4.3	240	1030	Сплошная рубка	978.5	95	Искусственное лесовосстановление
Фировское, Есеновическое (Есеновическое)	36	13	Береза	5.2	280	1460	Сплошная рубка	1387	95	Искусственное лесовосстановление
Фировское, Есеновическое (Есеновическое)	36	15	Береза	2.3	90	200	Сплошная рубка	190	95	Естественное восстановление
Фировское, Есеновическое (Есеновическое)	36	16	Береза	2.1	240	500	Сплошная рубка	475	95	Искусственное лесовосстановление
Фировское, Есеновическое (Есеновическое)	37	21	Береза	2.7	160	430	Сплошная рубка	408.5	95	Искусственное лесовосстановление
Фировское, Есеновическое (Есеновическое)	37	27	Береза	2	250	740	Сплошная рубка	740	100	Сохранение подроста
Фировское, Есеновическое (Есеновическое)	40	10	Береза	1	160	160	Сплошная рубка	152	95	Естественное восстановление
Фировское, Есеновическое (Есеновическое)	40	11	Береза	21	240	5110	Сплошная рубка	4854.5	95	Искусственное лесовосстановление
Фировское, Есеновическое (Есеновическое)	40	13	Береза	3.8	220	880	Сплошная рубка	836	95	Искусственное лесовосстановление
Фировское, Есеновическое (Есеновическое)	40	15	Береза	2	180	180	Сплошная рубка	171	95	Искусственное лесовосстановление
Фировское, Есеновическое (Есеновическое)	40	21	Береза	13.1	180	1940	Сплошная рубка	1843	95	Искусственное лесовосстановление
Фировское, Есеновическое (Есеновическое)	40	22	Береза	2.9	180	520	Сплошная рубка	494	95	Искусственное лесовосстановление

Лесничество, участковое лесничество	№ квартала	№ выдела	Преобладающая порода	Площадь, га	Запас, м³		Форма, вид рубки	Выру-баемый запас	%% выборки (для выборочных рубок)	Рекомендуемые способы лесовосстановления
					на 1 га	на выделе				
1	2	3	4	5	6	7	8	9	10	11
Фировское, Есеновическое (Есеновическое)	40	24	Береза	6.5	180	1170	Сплошная рубка	1111.5	95	Искусственное лесовосстановление
Фировское, Есеновическое (Есеновическое)	41	2	Береза	2.3	180	400	Сплошная рубка	380	95	Естественное восстановление
Фировское, Есеновическое (Есеновическое)	41	9	Береза	12.7	250	3200	Сплошная рубка	3040	95	Искусственное лесовосстановление
Фировское, Есеновическое (Есеновическое)	42	6	Береза	0.4	190	80	Сплошная рубка	76	95	Естественное восстановление
Фировское, Есеновическое (Есеновическое)	42	7	Береза	2.3	240	430	Сплошная рубка	408.5	95	Искусственное лесовосстановление
Фировское, Есеновическое (Есеновическое)	42	18	Береза	1.1	190	190	Сплошная рубка	180.5	95	Искусственное лесовосстановление
Фировское, Есеновическое (Есеновическое)	43	2	Береза	2.6	210	520	Сплошная рубка	494	95	Искусственное лесовосстановление
Фировское, Есеновическое (Есеновическое)	43	4	Береза	3.3	220	700	Сплошная рубка	665	95	Искусственное лесовосстановление
Фировское, Есеновическое (Есеновическое)	43	5	Береза	13.7	180	2450	Сплошная рубка	2327.5	95	Искусственное лесовосстановление
Фировское, Есеновическое (Есеновическое)	43	6	Береза	0.6	180	110	Сплошная рубка	104.5	95	Естественное восстановление
Фировское, Есеновическое (Есеновическое)	43	7	Береза	18.1	170	3040	Сплошная рубка	2888	95	Естественное восстановление
Фировское, Есеновическое (Есеновическое)	43	10	Береза	2.7	270	760	Сплошная рубка	722	95	Искусственное лесовосстановление
Фировское, Есеновическое (Есеновическое)	43	12	Береза	3.8	180	680	Сплошная рубка	646	95	Естественное восстановление
Фировское, Есеновическое (Есеновическое)	43	16	Береза	7.5	240	1800	Сплошная рубка	1710	95	Искусственное лесовосстановление
Фировское, Есеновическое (Есеновическое)	43	21	Береза	1.1	180	200	Сплошная рубка	190	95	Естественное восстановление
Фировское, Есеновическое (Есеновическое)	44	3	Береза	5.2	260	1330	Сплошная рубка	1263.5	95	Искусственное лесовосстановление
Фировское, Есеновическое (Есеновическое)	44	4	Береза	4.9	250	1220	Сплошная рубка	1159	95	Искусственное лесовосстановление
Фировское, Есеновическое (Есеновическое)	44	5	Береза	2.2	220	460	Сплошная рубка	437	95	Естественное восстановление

Лесничество, участковое лесничество	№ квартала	№ выдела	Преобладающая порода	Площадь, га	Запас, м³		Форма, вид рубки	Выру-баемый запас	%% выборки (для выборочных рубок)	Рекомендуемые способы лесовосстановления
					на 1 га	на выделе				
1	2	3	4	5	6	7	8	9	10	11
Фировское, Есеновическое (Есеновическое)	44	6	Береза	6	230	1380	Сплошная рубка	1311	95	Искусственное лесовосстановление
Фировское, Есеновическое (Есеновическое)	44	13	Береза	3.6	230	830	Сплошная рубка	788.5	95	Искусственное лесовосстановление
Фировское, Есеновическое (Есеновическое)	44	15	Береза	0.7	260	180	Сплошная рубка	171	95	Естественное восстановление
Фировское, Есеновическое (Есеновическое)	44	17	Береза	0.9	240	220	Сплошная рубка	220	100	Сохранение подроста
Фировское, Есеновическое (Есеновическое)	45	12	Береза	5.1	270	1590	Сплошная рубка	1510.5	95	Искусственное лесовосстановление
Фировское, Есеновическое (Есеновическое)	45	14	Береза	21.4	170	3660	Сплошная рубка	3477	95	Искусственное лесовосстановление
Фировское, Есеновическое (Есеновическое)	45	16	Береза	0.5	220	130	Сплошная рубка	123.5	95	Естественное восстановление
Фировское, Есеновическое (Есеновическое)	45	19	Береза	5.4	240	1300	Сплошная рубка	1235	95	Искусственное лесовосстановление
Фировское, Есеновическое (Есеновическое)	47	2	Береза	3.9	210	800	Сплошная рубка	760	95	Естественное восстановление
Фировское, Есеновическое (Есеновическое)	47	3	Береза	4.2	220	920	Сплошная рубка	874	95	Искусственное лесовосстановление
Фировское, Есеновическое (Есеновическое)	47	6	Береза	1.9	180	320	Сплошная рубка	304	95	Естественное восстановление
Фировское, Есеновическое (Есеновическое)	47	7	Береза	2.5	180	450	Сплошная рубка	427.5	95	Естественное восстановление
Фировское, Есеновическое (Есеновическое)	47	8	Береза	7.7	260	2030	Сплошная рубка	2030	100	Сохранение подроста
Фировское, Есеновическое (Есеновическое)	47	10	Береза	3.9	210	820	Сплошная рубка	779	95	Искусственное лесовосстановление
Фировское, Есеновическое (Есеновическое)	48	5	Береза	3	260	780	Сплошная рубка	741	95	Искусственное лесовосстановление
Фировское, Есеновическое (Есеновическое)	48	6	Береза	2.9	230	780	Сплошная рубка	741	95	Искусственное лесовосстановление
Фировское, Есеновическое (Есеновическое)	48	7	Береза	6.3	280	1740	Сплошная рубка	1740	100	Сохранение подроста
Фировское, Есеновическое (Есеновическое)	48	8	Береза	17.7	280	4840	Сплошная рубка	4598	95	Искусственное лесовосстановление

Лесничество, участковое лесничество	№ квартала	№ выдела	Преобладающая порода	Площадь, га	Запас, м³		Форма, вид рубки	Выру-баемый запас	%% выборки (для выборочных рубок)	Рекомендуемые способы лесовосстановления
					на 1 га	на выделе				
1	2	3	4	5	6	7	8	9	10	11
Фировское, Есеновическое (Есеновическое)	48	11	Береза	4.2	110	1050	Сплошная рубка	1050	100	Сохранение подроста
Фировское, Есеновическое (Есеновическое)	49	1	Береза	9.6	260	2440	Сплошная рубка	2318	95	Искусственное лесовосстановление
Фировское, Есеновическое (Есеновическое)	49	2	Береза	9.2	240	2160	Сплошная рубка	2052	95	Искусственное лесовосстановление
Фировское, Есеновическое (Есеновическое)	49	3	Береза	2.5	260	620	Сплошная рубка	589	95	Искусственное лесовосстановление
Фировское, Есеновическое (Есеновическое)	49	4	Береза	2.1	250	520	Сплошная рубка	494	95	Искусственное лесовосстановление
Фировское, Есеновическое (Есеновическое)	49	7	Береза	1.9	250	450	Сплошная рубка	427.5	95	Искусственное лесовосстановление
Фировское, Есеновическое (Есеновическое)	50	1	Береза	2	200	420	Сплошная рубка	399	95	Искусственное лесовосстановление
Фировское, Есеновическое (Есеновическое)	50	6	Береза	3.3	180	860	Сплошная рубка	860	100	Сохранение подроста
Фировское, Есеновическое (Есеновическое)	50	12	Береза	5.2	220	1140	Сплошная рубка	1083	95	Искусственное лесовосстановление
Фировское, Есеновическое (Есеновическое)	52	5	Береза	4.7	230	1060	Сплошная рубка	1007	95	Искусственное лесовосстановление
Фировское, Есеновическое (Есеновическое)	52	6	Береза	2.7	260	700	Сплошная рубка	665	95	Искусственное лесовосстановление
Фировское, Есеновическое (Есеновическое)	52	13	Береза	2.3	260	620	Сплошная рубка	589	95	Искусственное лесовосстановление
Фировское, Есеновическое (Есеновическое)	52	14	Береза	8	260	2080	Сплошная рубка	1976	95	Искусственное лесовосстановление
Фировское, Есеновическое (Есеновическое)	52	22	Береза	0.9	260	230	Сплошная рубка	218.5	95	Естественное восстановление
Фировское, Есеновическое (Есеновическое)	52	24	Береза	1.2	260	310	Сплошная рубка	294.5	95	Искусственное лесовосстановление
Фировское, Есеновическое (Есеновическое)	53	1	Береза	30.8	240	7440	Сплошная рубка	7068	95	Искусственное лесовосстановление
Фировское, Есеновическое (Есеновическое)	53	6	Береза	1.7	230	370	Сплошная рубка	351.5	95	Искусственное лесовосстановление
Фировское, Есеновическое (Есеновическое)	53	7	Береза	11.1	260	2860	Сплошная рубка	2717	95	Искусственное лесовосстановление

Лесничество, участковое лесничество	№ квартала	№ выдела	Преобладающая порода	Площадь, га	Запас, м³		Форма, вид рубки	Выру-баемый запас	%% выборки (для выборочных рубок)	Рекомендуемые способы лесовосстановления
					на 1 га	на выделе				
1	2	3	4	5	6	7	8	9	10	11
Фировское, Есеновическое (Есеновическое)	56	10	Береза	6.7	220	1800	Сплошная рубка	1800	100	Сохранение подроста
Фировское, Есеновическое (Есеновическое)	56	12	Береза	1	180	80	Сплошная рубка	80	100	Сохранение подроста
Фировское, Есеновическое (Есеновическое)	58	1	Береза	70.2	260	18410	Сплошная рубка	17489.5	95	Искусственное лесовосстановление
Фировское, Есеновическое (Есеновическое)	58	7	Береза	1.5	160	240	Сплошная рубка	228	95	Искусственное лесовосстановление
Фировское, Есеновическое (Есеновическое)	58	8	Береза	0.8	160	170	Сплошная рубка	170	100	Сохранение подроста
Фировское, Есеновическое (Есеновическое)	58	14	Береза	3.2	210	690	Сплошная рубка	655.5	95	Искусственное лесовосстановление
Фировское, Есеновическое (Есеновическое)	59	12	Береза	1	120	130	Сплошная рубка	123.5	95	Естественное восстановление
Фировское, Есеновическое (Есеновическое)	59	14	Береза	0.9	180	160	Сплошная рубка	152	95	Естественное восстановление
Фировское, Есеновическое (Есеновическое)	59	30	Береза	14.6	200	2920	Сплошная рубка	2774	95	Искусственное лесовосстановление
Фировское, Есеновическое (Есеновическое)	59	33	Береза	12.4	150	1890	Сплошная рубка	1795.5	95	Искусственное лесовосстановление
Фировское, Есеновическое (Есеновическое)	60	3	Береза	1.9	220	420	Сплошная рубка	399	95	Искусственное лесовосстановление
Фировское, Есеновическое (Есеновическое)	60	8	Береза	3.5	180	610	Сплошная рубка	579.5	95	Естественное восстановление
Фировское, Есеновическое (Есеновическое)	60	11	Береза	3.9	120	520	Сплошная рубка	494	95	Искусственное лесовосстановление
Фировское, Есеновическое (Есеновическое)	60	18	Береза	1	230	230	Сплошная рубка	218.5	95	Естественное восстановление
Фировское, Есеновическое (Есеновическое)	61	1	Береза	0.8	220	180	Сплошная рубка	171	95	Естественное восстановление
Фировское, Есеновическое (Есеновическое)	61	6	Береза	11.9	270	3960	Сплошная рубка	3960	100	Сохранение подроста
Фировское, Есеновическое (Есеновическое)	61	10	Береза	5.3	200	1080	Сплошная рубка	1026	95	Естественное восстановление
Фировское, Есеновическое (Есеновическое)	62	3	Береза	0.6	220	220	Сплошная рубка	220	100	Сохранение подроста

Лесничество, участковое лесничество	№ квартала	№ выдела	Преобладающая порода	Площадь, га	Запас, м³		Форма, вид рубки	Выру-баемый запас	%% выборки (для выборочных рубок)	Рекомендуемые способы лесовосстановления
					на 1 га	на выделе				
1	2	3	4	5	6	7	8	9	10	11
Фировское, Есеновическое (Есеновическое)	62	4	Береза	2.2	220	680	Сплошная рубка	680	100	Сохранение подроста
Фировское, Есеновическое (Есеновическое)	62	6	Береза	3.8	210	1090	Сплошная рубка	1090	100	Сохранение подроста
Фировское, Есеновическое (Есеновическое)	62	20	Береза	24.6	230	7500	Сплошная рубка	7500	100	Сохранение подроста
Фировское, Есеновическое (Есеновическое)	63	13	Береза	0.2	190	40	Сплошная рубка	38	95	Естественное восстановление
Фировское, Есеновическое (Есеновическое)	63	24	Береза	5.8	190	1120	Сплошная рубка	1064	95	Искусственное лесовосстановление
Фировское, Есеновическое (Есеновическое)	63	27	Береза	1.3	260	340	Сплошная рубка	323	95	Искусственное лесовосстановление
Фировское, Есеновическое (Есеновическое)	63	28	Береза	4.4	260	1170	Сплошная рубка	1111.5	95	Искусственное лесовосстановление
Фировское, Есеновическое (Есеновическое)	63	31	Береза	8.5	200	1740	Сплошная рубка	1653	95	Искусственное лесовосстановление
Фировское, Есеновическое (Есеновическое)	64	4	Береза	12.1	200	2520	Сплошная рубка	2394	95	Искусственное лесовосстановление
Фировское, Есеновическое (Есеновическое)	64	14	Береза	2.2	190	440	Сплошная рубка	418	95	Искусственное лесовосстановление
Фировское, Есеновическое (Есеновическое)	67	2	Береза	17.1	210	3570	Сплошная рубка	3391.5	95	Искусственное лесовосстановление
Фировское, Есеновическое (Есеновическое)	67	3	Береза	10.2	210	2100	Сплошная рубка	1995	95	Искусственное лесовосстановление
Фировское, Есеновическое (Есеновическое)	67	9	Береза	3	190	570	Сплошная рубка	541.5	95	Искусственное лесовосстановление
Фировское, Есеновическое (Есеновическое)	67	13	Береза	20	290	5800	Сплошная рубка	5510	95	Искусственное лесовосстановление
Фировское, Есеновическое (Есеновическое)	67	16	Береза	9.7	260	2550	Сплошная рубка	2422.5	95	Искусственное лесовосстановление
Фировское, Есеновическое (Есеновическое)	67	17	Береза	11.6	230	2670	Сплошная рубка	2536.5	95	Искусственное лесовосстановление
Фировское, Есеновическое (Есеновическое)	68	4	Береза	34.6	210	7350	Сплошная рубка	6982.5	95	Искусственное лесовосстановление
Фировское, Есеновическое (Есеновическое)	68	9	Береза	10	170	1700	Сплошная рубка	1615	95	Искусственное лесовосстановление

Лесничество, участковое лесничество	№ квартала	№ выдела	Преобладающая порода	Площадь, га	Запас, м³		Форма, вид рубки	Выру-баемый запас	%% выборки (для выборочных рубок)	Рекомендуемые способы лесовосстановления
					на 1 га	на выделе				
1	2	3	4	5	6	7	8	9	10	11
Фировское, Есеновическое (Есеновическое)	68	10	Береза	11.8	170	2010	Сплошная рубка	1909.5	95	Искусственное лесовосстановление
Фировское, Есеновическое (Есеновическое)	68	15	Береза	2	150	300	Сплошная рубка	285	95	Искусственное лесовосстановление
Фировское, Есеновическое (Есеновическое)	69	8	Береза	7.1	220	1580	Сплошная рубка	1501	95	Искусственное лесовосстановление
Фировское, Есеновическое (Есеновическое)	69	9	Береза	13.5	220	2970	Сплошная рубка	2821.5	95	Искусственное лесовосстановление
Фировское, Есеновическое (Есеновическое)	69	12	Береза	22	240	5280	Сплошная рубка	5016	95	Искусственное лесовосстановление
Фировское, Есеновическое (Есеновическое)	69	18	Береза	6.1	180	1120	Сплошная рубка	1064	95	Естественное восстановление
Фировское, Есеновическое (Есеновическое)	70	3	Береза	0.9	110	90	Сплошная рубка	85.5	95	Естественное восстановление
Фировское, Есеновическое (Есеновическое)	70	7	Береза	1.6	170	290	Сплошная рубка	275.5	95	Искусственное лесовосстановление
Фировское, Есеновическое (Есеновическое)	70	8	Береза	1.9	130	250	Сплошная рубка	237.5	95	Искусственное лесовосстановление
Фировское, Есеновическое (Есеновическое)	70	11	Береза	3.4	180	650	Сплошная рубка	650	100	Сохранение подроста
Фировское, Есеновическое (Есеновическое)	71	9	Береза	4.7	180	810	Сплошная рубка	769.5	95	Искусственное лесовосстановление
Фировское, Есеновическое (Есеновическое)	72	8	Береза	1	150	140	Сплошная рубка	133	95	Естественное восстановление
Фировское, Есеновическое (Есеновическое)	74	13	Береза	1	260	260	Сплошная рубка	247	95	Естественное восстановление
Фировское, Есеновическое (Есеновическое)	74	18	Береза	1.7	180	310	Сплошная рубка	294.5	95	Искусственное лесовосстановление
Фировское, Есеновическое (Есеновическое)	74	19	Береза	4.6	250	1180	Сплошная рубка	1121	95	Искусственное лесовосстановление
Фировское, Есеновическое (Есеновическое)	75	4	Береза	11	270	2970	Сплошная рубка	2821.5	95	Искусственное лесовосстановление
Фировское, Есеновическое (Есеновическое)	75	6	Береза	0.5	180	90	Сплошная рубка	85.5	95	Естественное восстановление
Фировское, Есеновическое (Есеновическое)	75	10	Береза	4	180	700	Сплошная рубка	665	95	Искусственное лесовосстановление

Лесничество, участковое лесничество	№ квартала	№ выдела	Преобладающая порода	Площадь, га	Запас, м³		Форма, вид рубки	Выру-баемый запас	%% выборки (для выборочных рубок)	Рекомендуемые способы лесовосстановления
					на 1 га	на выделе				
1	2	3	4	5	6	7	8	9	10	11
Фировское, Есеновическое (Есеновическое)	75	11	Береза	2.5	270	680	Сплошная рубка	646	95	Искусственное лесовосстановление
Фировское, Есеновическое (Есеновическое)	76	1	Береза	2.4	240	580	Сплошная рубка	551	95	Искусственное лесовосстановление
Фировское, Есеновическое (Есеновическое)	76	3	Береза	4.2	270	1160	Сплошная рубка	1102	95	Искусственное лесовосстановление
Фировское, Есеновическое (Есеновическое)	76	6	Береза	4.6	260	1250	Сплошная рубка	1187.5	95	Искусственное лесовосстановление
Фировское, Есеновическое (Есеновическое)	76	11	Береза	5.1	170	880	Сплошная рубка	836	95	Искусственное лесовосстановление
Фировское, Есеновическое (Есеновическое)	77	4	Береза	4.7	270	1400	Сплошная рубка	1330	95	Искусственное лесовосстановление
Фировское, Есеновическое (Есеновическое)	77	8	Береза	5.1	190	970	Сплошная рубка	921.5	95	Искусственное лесовосстановление
Фировское, Есеновическое (Есеновическое)	77	9	Береза	8.3	280	2380	Сплошная рубка	2261	95	Искусственное лесовосстановление
Фировское, Есеновическое (Есеновическое)	77	12	Береза	0.7	250	180	Сплошная рубка	171	95	Естественное восстановление
Фировское, Есеновическое (Есеновическое)	77	17	Береза	1.7	190	320	Сплошная рубка	304	95	Искусственное лесовосстановление
Фировское, Есеновическое (Есеновическое)	77	21	Береза	5.4	250	1280	Сплошная рубка	1216	95	Искусственное лесовосстановление
Фировское, Есеновическое (Есеновическое)	77	22	Береза	8.1	290	2260	Сплошная рубка	2147	95	Искусственное лесовосстановление
Фировское, Есеновическое (Есеновическое)	78	1	Береза	6.4	210	1390	Сплошная рубка	1320.5	95	Искусственное лесовосстановление
Фировское, Есеновическое (Есеновическое)	78	8	Береза	1.6	230	530	Сплошная рубка	530	100	Сохранение подроста
Фировское, Есеновическое (Есеновическое)	78	10	Береза	2	180	360	Сплошная рубка	342	95	Искусственное лесовосстановление
Фировское, Есеновическое (Есеновическое)	78	11	Береза	0.6	180	130	Сплошная рубка	123.5	95	Естественное восстановление
Фировское, Есеновическое (Есеновическое)	80	8	Береза	3.8	200	780	Сплошная рубка	741	95	Искусственное лесовосстановление
Фировское, Есеновическое (Есеновическое)	81	9	Береза	6.3	310	1920	Сплошная рубка	1824	95	Искусственное лесовосстановление

Лесничество, участковое лесничество	№ квартала	№ выдела	Преобладающая порода	Площадь, га	Запас, м³		Форма, вид рубки	Выру-баемый запас	%% выборки (для выборочных рубок)	Рекомендуемые способы лесовосстановления
					на 1 га	на выделе				
1	2	3	4	5	6	7	8	9	10	11
Фировское, Есеновическое (Есеновическое)	81	14	Береза	1.4	150	210	Сплошная рубка	199.5	95	Искусственное лесовосстановление
Фировское, Есеновическое (Есеновическое)	81	15	Береза	0.4	180	70	Сплошная рубка	66.5	95	Естественное восстановление
Фировское, Есеновическое (Есеновическое)	81	16	Береза	0.9	140	130	Сплошная рубка	123.5	95	Естественное восстановление
Фировское, Есеновическое (Есеновическое)	82	12	Береза	3.8	200	760	Сплошная рубка	722	95	Искусственное лесовосстановление
Фировское, Есеновическое (Есеновическое)	83	1	Береза	0.6	240	140	Сплошная рубка	133	95	Естественное восстановление
Фировское, Есеновическое (Есеновическое)	84	6	Береза	2.8	240	670	Сплошная рубка	636.5	95	Искусственное лесовосстановление
Фировское, Есеновическое (Есеновическое)	85	2	Береза	0.5	200	100	Сплошная рубка	95	95	Естественное восстановление
Фировское, Есеновическое (Есеновическое)	85	5	Береза	5.1	130	680	Сплошная рубка	646	95	Искусственное лесовосстановление
Фировское, Есеновическое (Есеновическое)	85	13	Береза	1.3	200	260	Сплошная рубка	247	95	Искусственное лесовосстановление
Фировское, Есеновическое (Есеновическое)	86	2	Береза	6.4	230	1540	Сплошная рубка	1463	95	Искусственное лесовосстановление
Фировское, Есеновическое (Есеновическое)	86	3	Береза	3.5	210	780	Сплошная рубка	741	95	Искусственное лесовосстановление
Фировское, Есеновическое (Есеновическое)	86	4	Береза	4.4	220	1030	Сплошная рубка	978.5	95	Искусственное лесовосстановление
Фировское, Есеновическое (Есеновическое)	86	7	Береза	3.5	250	1000	Сплошная рубка	950	95	Естественное восстановление
Фировское, Есеновическое (Есеновическое)	86	9	Береза	9.5	300	2760	Сплошная рубка	2622	95	Искусственное лесовосстановление
Фировское, Есеновическое (Есеновическое)	86	10	Береза	7.2	150	1050	Сплошная рубка	997.5	95	Естественное восстановление
Фировское, Есеновическое (Есеновическое)	86	12	Береза	5.6	190	1060	Сплошная рубка	1007	95	Искусственное лесовосстановление
Фировское, Есеновическое (Есеновическое)	87	4	Береза	1	150	140	Сплошная рубка	133	95	Естественное восстановление
Фировское, Есеновическое (Есеновическое)	91	3	Береза	11.2	260	2860	Сплошная рубка	2717	95	Искусственное лесовосстановление

Лесничество, участковое лесничество	№ квартала	№ выдела	Преобладающая порода	Площадь, га	Запас, м³		Форма, вид рубки	Выру-баемый запас	%% выборки (для выборочных рубок)	Рекомендуемые способы лесовосстановления
					на 1 га	на выделе				
1	2	3	4	5	6	7	8	9	10	11
Фировское, Есеновическое (Есеновическое)	91	15	Береза	3.8	260	990	Сплошная рубка	940.5	95	Искусственное лесовосстановление
Фировское, Есеновическое (Есеновическое)	92	1	Береза	1.1	260	290	Сплошная рубка	275.5	95	Искусственное лесовосстановление
Фировское, Есеновическое (Есеновическое)	92	12	Береза	3.7	220	670	Сплошная рубка	636.5	95	Искусственное лесовосстановление
Фировское, Есеновическое (Есеновическое)	93	9	Береза	6.8	250	1800	Сплошная рубка	1710	95	Искусственное лесовосстановление
Фировское, Есеновическое (Есеновическое)	94	4	Береза	9.3	180	1690	Сплошная рубка	1605.5	95	Искусственное лесовосстановление
Фировское, Есеновическое (Есеновическое)	94	6	Береза	4.2	150	600	Сплошная рубка	570	95	Естественное восстановление
Фировское, Есеновическое (Есеновическое)	94	7	Береза	8.7	260	2290	Сплошная рубка	2175.5	95	Искусственное лесовосстановление
Фировское, Есеновическое (Есеновическое)	95	5	Береза	6.8	250	1680	Сплошная рубка	1596	95	Искусственное лесовосстановление
Фировское, Есеновическое (Есеновическое)	95	12	Береза	7.4	170	1220	Сплошная рубка	1159	95	Естественное восстановление
Фировское, Есеновическое (Есеновическое)	95	13	Береза	3.3	220	1010	Сплошная рубка	959.5	95	Искусственное лесовосстановление
Фировское, Есеновическое (Есеновическое)	98	13	Береза	1.2	170	220	Сплошная рубка	209	95	Искусственное лесовосстановление
Фировское, Есеновическое (Есеновическое)	98	14	Береза	0.9	170	150	Сплошная рубка	142.5	95	Естественное восстановление
Фировское, Есеновическое (Есеновическое)	98	16	Береза	2.5	190	510	Сплошная рубка	484.5	95	Искусственное лесовосстановление
Фировское, Есеновическое (Есеновическое)	101	16	Береза	3.3	230	760	Сплошная рубка	722	95	Искусственное лесовосстановление
Фировское, Есеновическое (Есеновическое)	101	17	Береза	1.8	230	410	Сплошная рубка	389.5	95	Искусственное лесовосстановление
Фировское, Есеновическое (Есеновическое)	102	10	Береза	1.1	130	130	Сплошная рубка	123.5	95	Искусственное лесовосстановление
Фировское, Есеновическое (Есеновическое)	102	13	Береза	2.1	230	480	Сплошная рубка	456	95	Искусственное лесовосстановление
Фировское, Есеновическое (Есеновическое)	102	14	Береза	11.7	140	1680	Сплошная рубка	1596	95	Естественное восстановление

Лесничество, участковое лесничество	№ квартала	№ выдела	Преобладающая порода	Площадь, га	Запас, м³		Форма, вид рубки	Выру-баемый запас	%% выборки (для выборочных рубок)	Рекомендуемые способы лесовосстановления
					на 1 га	на выделе				
1	2	3	4	5	6	7	8	9	10	11
Фировское, Есеновическое (Есеновическое)	102	15	Береза	3.3	160	530	Сплошная рубка	503.5	95	Искусственное лесовосстановление
Фировское, Есеновическое (Есеновическое)	102	20	Береза	3.6	220	810	Сплошная рубка	769.5	95	Искусственное лесовосстановление
Фировское, Есеновическое (Есеновическое)	102	27	Береза	1.3	260	340	Сплошная рубка	323	95	Искусственное лесовосстановление
Фировское, Есеновическое (Есеновическое)	103	7	Береза	7.5	190	1440	Сплошная рубка	1368	95	Искусственное лесовосстановление
Фировское, Есеновическое (Есеновическое)	103	8	Береза	1.6	190	300	Сплошная рубка	285	95	Искусственное лесовосстановление
Фировское, Есеновическое (Есеновическое)	103	13	Береза	14.1	220	3150	Сплошная рубка	2992.5	95	Искусственное лесовосстановление
Фировское, Есеновическое (Есеновическое)	103	14	Береза	5.5	220	1230	Сплошная рубка	1168.5	95	Искусственное лесовосстановление
Фировское, Есеновическое (Есеновическое)	103	15	Береза	6	260	1590	Сплошная рубка	1510.5	95	Искусственное лесовосстановление
Фировское, Есеновическое (Есеновическое)	103	16	Береза	15.5	220	3430	Сплошная рубка	3258.5	95	Искусственное лесовосстановление
Фировское, Есеновическое (Есеновическое)	103	17	Береза	1.2	210	250	Сплошная рубка	237.5	95	Искусственное лесовосстановление
Фировское, Есеновическое (Есеновическое)	103	21	Береза	2	220	440	Сплошная рубка	418	95	Искусственное лесовосстановление
Фировское, Есеновическое (Есеновическое)	104	6	Береза	5.8	210	1240	Сплошная рубка	1178	95	Искусственное лесовосстановление
Фировское, Есеновическое (Есеновическое)	106	11	Береза	11.6	220	2420	Сплошная рубка	2299	95	Искусственное лесовосстановление
Фировское, Есеновическое (Есеновическое)	106	18	Береза	6	220	1320	Сплошная рубка	1254	95	Искусственное лесовосстановление
Фировское, Есеновическое (Есеновическое)	107	3	Береза	2.4	270	650	Сплошная рубка	617.5	95	Искусственное лесовосстановление
Фировское, Есеновическое (Есеновическое)	107	4	Береза	1.5	210	320	Сплошная рубка	304	95	Искусственное лесовосстановление
Фировское, Есеновическое (Есеновическое)	107	6	Береза	10.9	250	2750	Сплошная рубка	2612.5	95	Искусственное лесовосстановление
Фировское, Есеновическое (Есеновическое)	107	7	Береза	5.7	260	1480	Сплошная рубка	1406	95	Искусственное лесовосстановление

Лесничество, участковое лесничество	№ квартала	№ выдела	Преобладающая порода	Площадь, га	Запас, м³		Форма, вид рубки	Выру-баемый запас	%% выборки (для выборочных рубок)	Рекомендуемые способы лесовосстановления
					на 1 га	на выделе				
1	2	3	4	5	6	7	8	9	10	11
Фировское, Есеновическое (Есеновическое)	107	11	Береза	2.4	220	510	Сплошная рубка	484.5	95	Искусственное лесовосстановление
Фировское, Есеновическое (Есеновическое)	107	16	Береза	15.1	200	3040	Сплошная рубка	2888	95	Искусственное лесовосстановление
Фировское, Есеновическое (Есеновическое)	107	17	Береза	2.8	230	640	Сплошная рубка	608	95	Искусственное лесовосстановление
Фировское, Есеновическое (Есеновическое)	107	18	Береза	24.6	150	3690	Сплошная рубка	3505.5	95	Естественное восстановление
Фировское, Есеновическое (Есеновическое)	107	19	Береза	4.9	220	1080	Сплошная рубка	1026	95	Искусственное лесовосстановление
Фировское, Есеновическое (Есеновическое)	107	20	Береза	2.5	160	420	Сплошная рубка	399	95	Естественное восстановление
Фировское, Есеновическое (Есеновическое)	109	1	Береза	2	200	520	Сплошная рубка	520	100	Сохранение подроста
Фировское, Есеновическое (Есеновическое)	109	2	Береза	5.9	200	1510	Сплошная рубка	1510	100	Сохранение подроста
Фировское, Есеновическое (Есеновическое)	109	8	Береза	2.3	190	440	Сплошная рубка	418	95	Искусственное лесовосстановление
Фировское, Есеновическое (Есеновическое)	109	18	Береза	3.4	270	920	Сплошная рубка	874	95	Искусственное лесовосстановление
Фировское, Есеновическое (Есеновическое)	109	19	Береза	30.4	270	8260	Сплошная рубка	7847	95	Искусственное лесовосстановление
Фировское, Есеновическое (Есеновическое)	110	16	Береза	15.4	260	4060	Сплошная рубка	3857	95	Искусственное лесовосстановление
Фировское, Есеновическое (Есеновическое)	110	19	Береза	5.3	150	1300	Сплошная рубка	1300	100	Сохранение подроста
Фировское, Есеновическое (Есеновическое)	110	20	Береза	13.4	170	2260	Сплошная рубка	2147	95	Естественное восстановление
Фировское, Есеновическое (Есеновическое)	110	21	Береза	8.2	210	1720	Сплошная рубка	1634	95	Естественное восстановление
Фировское, Есеновическое (Есеновическое)	110	22	Береза	3.7	210	760	Сплошная рубка	722	95	Естественное восстановление
Фировское, Есеновическое (Есеновическое)	111	22	Береза	4.9	210	970	Сплошная рубка	921.5	95	Естественное восстановление
Фировское, Есеновическое (Есеновическое)	112	3	Береза	3.7	160	560	Сплошная рубка	532	95	Естественное восстановление

Лесничество, участковое лесничество	№ квартала	№ выдела	Преобладающая порода	Площадь, га	Запас, м³		Форма, вид рубки	Выру-баемый запас	%% выборки (для выборочных рубок)	Рекомендуемые способы лесовосстановления
					на 1 га	на выделе				
1	2	3	4	5	6	7	8	9	10	11
Фировское, Есеновическое (Есеновическое)	112	10	Береза	2	230	600	Сплошная рубка	600	100	Сохранение подроста
Фировское, Есеновическое (Есеновическое)	112	14	Береза	7.4	190	1900	Сплошная рубка	1900	100	Сохранение подроста
Фировское, Есеновическое (Есеновическое)	112	19	Береза	2.6	260	680	Сплошная рубка	646	95	Искусственное лесовосстановление
Фировское, Есеновическое (Есеновическое)	112	21	Береза	0.4	260	100	Сплошная рубка	95	95	Естественное восстановление
Фировское, Есеновическое (Есеновическое)	112	23	Береза	0.9	190	170	Сплошная рубка	161.5	95	Естественное восстановление
Фировское, Есеновическое (Есеновическое)	112	24	Береза	9.9	190	1940	Сплошная рубка	1843	95	Искусственное лесовосстановление
Фировское, Есеновическое (Есеновическое)	3	8	Осина	1.9	250	480	Сплошная рубка	456	95	Искусственное лесовосстановление
Фировское, Есеновическое (Есеновическое)	5	3	Осина	4.1	240	980	Сплошная рубка	931	95	Искусственное лесовосстановление
Фировское, Есеновическое (Есеновическое)	5	7	Осина	2	210	440	Сплошная рубка	418	95	Естественное восстановление
Фировское, Есеновическое (Есеновическое)	6	7	Осина	3.1	280	870	Сплошная рубка	826.5	95	Искусственное лесовосстановление
Фировское, Есеновическое (Есеновическое)	7	12	Осина	3.4	280	950	Сплошная рубка	902.5	95	Искусственное лесовосстановление
Фировское, Есеновическое (Есеновическое)	7	14	Осина	5.1	290	1480	Сплошная рубка	1406	95	Искусственное лесовосстановление
Фировское, Есеновическое (Есеновическое)	9	2	Осина	16.6	230	3770	Сплошная рубка	3581.5	95	Искусственное лесовосстановление
Фировское, Есеновическое (Есеновическое)	9	3	Осина	2.2	310	680	Сплошная рубка	646	95	Искусственное лесовосстановление
Фировское, Есеновическое (Есеновическое)	9	5	Осина	24.8	220	5390	Сплошная рубка	5120.5	95	Искусственное лесовосстановление
Фировское, Есеновическое (Есеновическое)	9	6	Осина	8.4	260	2160	Сплошная рубка	2052	95	Искусственное лесовосстановление
Фировское, Есеновическое (Есеновическое)	9	12	Осина	0.4	310	120	Сплошная рубка	114	95	Естественное восстановление
Фировское, Есеновическое (Есеновическое)	9	13	Осина	0.6	330	200	Сплошная рубка	190	95	Естественное восстановление

Лесничество, участковое лесничество	№ квартала	№ выдела	Преобладающая порода	Площадь, га	Запас, м³		Форма, вид рубки	Выру-баемый запас	%% выборки (для выборочных рубок)	Рекомендуемые способы лесовосстановления
					на 1 га	на выделе				
1	2	3	4	5	6	7	8	9	10	11
Фировское, Есеновическое (Есеновическое)	10	2	Осина	26.3	310	8220	Сплошная рубка	7809	95	Искусственное лесовосстановление
Фировское, Есеновическое (Есеновическое)	10	9	Осина	1.8	220	370	Сплошная рубка	351.5	95	Искусственное лесовосстановление
Фировское, Есеновическое (Есеновическое)	11	10	Осина	8.5	300	2550	Сплошная рубка	2422.5	95	Искусственное лесовосстановление
Фировское, Есеновическое (Есеновическое)	13	3	Осина	3.5	120	420	Сплошная рубка	399	95	Искусственное лесовосстановление
Фировское, Есеновическое (Есеновическое)	13	5	Осина	6.1	230	1400	Сплошная рубка	1330	95	Искусственное лесовосстановление
Фировское, Есеновическое (Есеновическое)	14	3	Осина	7.7	320	2460	Сплошная рубка	2337	95	Искусственное лесовосстановление
Фировское, Есеновическое (Есеновическое)	14	8	Осина	8.2	260	2130	Сплошная рубка	2023.5	95	Искусственное лесовосстановление
Фировское, Есеновическое (Есеновическое)	14	9	Осина	1.7	310	530	Сплошная рубка	503.5	95	Искусственное лесовосстановление
Фировское, Есеновическое (Есеновическое)	14	10	Осина	11.2	270	3020	Сплошная рубка	2869	95	Искусственное лесовосстановление
Фировское, Есеновическое (Есеновическое)	14	15	Осина	2.1	210	440	Сплошная рубка	418	95	Искусственное лесовосстановление
Фировское, Есеновическое (Есеновическое)	14	16	Осина	2.6	260	680	Сплошная рубка	646	95	Искусственное лесовосстановление
Фировское, Есеновическое (Есеновическое)	14	17	Осина	9	280	2550	Сплошная рубка	2422.5	95	Искусственное лесовосстановление
Фировское, Есеновическое (Есеновическое)	15	3	Осина	13.4	260	3480	Сплошная рубка	3306	95	Искусственное лесовосстановление
Фировское, Есеновическое (Есеновическое)	15	5	Осина	3.7	300	1140	Сплошная рубка	1083	95	Искусственное лесовосстановление
Фировское, Есеновическое (Есеновическое)	15	10	Осина	2.2	280	620	Сплошная рубка	589	95	Искусственное лесовосстановление
Фировское, Есеновическое (Есеновическое)	15	12	Осина	0.8	250	200	Сплошная рубка	190	95	Естественное восстановление
Фировское, Есеновическое (Есеновическое)	15	17	Осина	1	290	290	Сплошная рубка	275.5	95	Естественное восстановление
Фировское, Есеновическое (Есеновическое)	15	18	Осина	2.4	270	650	Сплошная рубка	617.5	95	Искусственное лесовосстановление

Лесничество, участковое лесничество	№ квартала	№ выдела	Преобладающая порода	Площадь, га	Запас, м³		Форма, вид рубки	Выру-баемый запас	%% выборки (для выборочных рубок)	Рекомендуемые способы лесовосстановления
					на 1 га	на выделе				
1	2	3	4	5	6	7	8	9	10	11
Фировское, Есеновическое (Есеновическое)	16	9	Осина	9.4	350	3010	Сплошная рубка	2859.5	95	Искусственное лесовосстановление
Фировское, Есеновическое (Есеновическое)	17	1	Осина	1	290	320	Сплошная рубка	304	95	Естественное восстановление
Фировское, Есеновическое (Есеновическое)	18	8	Осина	1	240	260	Сплошная рубка	247	95	Естественное восстановление
Фировское, Есеновическое (Есеновическое)	22	15	Осина	2.6	200	540	Сплошная рубка	513	95	Искусственное лесовосстановление
Фировское, Есеновическое (Есеновическое)	23	2	Осина	4.2	220	920	Сплошная рубка	874	95	Искусственное лесовосстановление
Фировское, Есеновическое (Есеновическое)	25	5	Осина	9.7	200	1940	Сплошная рубка	1843	95	Искусственное лесовосстановление
Фировское, Есеновическое (Есеновическое)	25	8	Осина	1.5	270	400	Сплошная рубка	380	95	Искусственное лесовосстановление
Фировское, Есеновическое (Есеновическое)	25	11	Осина	18.8	260	4860	Сплошная рубка	4617	95	Искусственное лесовосстановление
Фировское, Есеновическое (Есеновическое)	26	3	Осина	5	260	1300	Сплошная рубка	1235	95	Искусственное лесовосстановление
Фировское, Есеновическое (Есеновическое)	26	4	Осина	4.2	260	1200	Сплошная рубка	1140	95	Искусственное лесовосстановление
Фировское, Есеновическое (Есеновическое)	26	6	Осина	1.9	260	490	Сплошная рубка	465.5	95	Искусственное лесовосстановление
Фировское, Есеновическое (Есеновическое)	27	1	Осина	1.4	320	450	Сплошная рубка	427.5	95	Искусственное лесовосстановление
Фировское, Есеновическое (Есеновическое)	27	7	Осина	7.6	330	2440	Сплошная рубка	2318	95	Искусственное лесовосстановление
Фировское, Есеновическое (Есеновическое)	27	8	Осина	14.7	290	4180	Сплошная рубка	3971	95	Искусственное лесовосстановление
Фировское, Есеновическое (Есеновическое)	27	20	Осина	1.8	230	410	Сплошная рубка	389.5	95	Искусственное лесовосстановление
Фировское, Есеновическое (Есеновическое)	28	3	Осина	0.2	290	60	Сплошная рубка	57	95	Естественное восстановление
Фировское, Есеновическое (Есеновическое)	28	17	Осина	5.4	300	1620	Сплошная рубка	1539	95	Искусственное лесовосстановление
Фировское, Есеновическое (Есеновическое)	35	2	Осина	2.3	230	550	Сплошная рубка	522.5	95	Искусственное лесовосстановление

Лесничество, участковое лесничество	№ квартала	№ выдела	Преобладающая порода	Площадь, га	Запас, м³		Форма, вид рубки	Выру-баемый запас	%% выборки (для выборочных рубок)	Рекомендуемые способы лесовосстановления
					на 1 га	на выделе				
1	2	3	4	5	6	7	8	9	10	11
Фировское, Есеновическое (Есеновическое)	35	13	Осина	3.4	260	880	Сплошная рубка	836	95	Искусственное лесовосстановление
Фировское, Есеновическое (Есеновическое)	36	10	Осина	6.1	310	1920	Сплошная рубка	1824	95	Искусственное лесовосстановление
Фировское, Есеновическое (Есеновическое)	37	6	Осина	2.6	260	700	Сплошная рубка	700	100	Сохранение подроста
Фировское, Есеновическое (Есеновическое)	37	11	Осина	2.7	300	810	Сплошная рубка	769.5	95	Искусственное лесовосстановление
Фировское, Есеновическое (Есеновическое)	37	14	Осина	2.4	280	670	Сплошная рубка	636.5	95	Искусственное лесовосстановление
Фировское, Есеновическое (Есеновическое)	37	18	Осина	0.7	250	180	Сплошная рубка	171	95	Естественное восстановление
Фировское, Есеновическое (Есеновическое)	40	7	Осина	2.5	260	650	Сплошная рубка	617.5	95	Искусственное лесовосстановление
Фировское, Есеновическое (Есеновическое)	43	3	Осина	2.8	320	900	Сплошная рубка	855	95	Искусственное лесовосстановление
Фировское, Есеновическое (Есеновическое)	43	8	Осина	15.5	200	3020	Сплошная рубка	2869	95	Искусственное лесовосстановление
Фировское, Есеновическое (Есеновическое)	43	14	Осина	7.6	200	1500	Сплошная рубка	1425	95	Искусственное лесовосстановление
Фировское, Есеновическое (Есеновическое)	47	4	Осина	8	190	1560	Сплошная рубка	1482	95	Искусственное лесовосстановление
Фировское, Есеновическое (Есеновическое)	48	3	Осина	12.3	300	3690	Сплошная рубка	3505.5	95	Искусственное лесовосстановление
Фировское, Есеновическое (Есеновическое)	48	9	Осина	1.9	310	590	Сплошная рубка	560.5	95	Искусственное лесовосстановление
Фировское, Есеновическое (Есеновическое)	49	5	Осина	1.1	320	350	Сплошная рубка	332.5	95	Искусственное лесовосстановление
Фировское, Есеновическое (Есеновическое)	50	7	Осина	8.7	290	2550	Сплошная рубка	2422.5	95	Искусственное лесовосстановление
Фировское, Есеновическое (Есеновическое)	51	1	Осина	1.9	300	600	Сплошная рубка	570	95	Искусственное лесовосстановление
Фировское, Есеновическое (Есеновическое)	52	2	Осина	13	310	3880	Сплошная рубка	3686	95	Искусственное лесовосстановление
Фировское, Есеновическое (Есеновическое)	52	12	Осина	1.9	240	460	Сплошная рубка	437	95	Искусственное лесовосстановление

Лесничество, участковое лесничество	№ квартала	№ выдела	Преобладающая порода	Площадь, га	Запас, м³		Форма, вид рубки	Выру-баемый запас	%% выборки (для выборочных рубок)	Рекомендуемые способы лесовосстановления
					на 1 га	на выделе				
1	2	3	4	5	6	7	8	9	10	11
Фировское, Есеновическое (Есеновическое)	53	4	Осина	2.7	190	510	Сплошная рубка	484.5	95	Искусственное лесовосстановление
Фировское, Есеновическое (Есеновическое)	57	22	Осина	7.1	350	2450	Сплошная рубка	2327.5	95	Искусственное лесовосстановление
Фировское, Есеновическое (Есеновическое)	58	27	Осина	7.7	240	1800	Сплошная рубка	1710	95	Естественное восстановление
Фировское, Есеновическое (Есеновическое)	58	29	Осина	0.8	190	150	Сплошная рубка	142.5	95	Естественное восстановление
Фировское, Есеновическое (Есеновическое)	59	3	Осина	4	310	1270	Сплошная рубка	1206.5	95	Искусственное лесовосстановление
Фировское, Есеновическое (Есеновическое)	59	9	Осина	3.6	300	1050	Сплошная рубка	997.5	95	Искусственное лесовосстановление
Фировское, Есеновическое (Есеновическое)	59	20	Осина	0.9	250	220	Сплошная рубка	209	95	Естественное восстановление
Фировское, Есеновическое (Есеновическое)	59	24	Осина	5	230	1150	Сплошная рубка	1092.5	95	Искусственное лесовосстановление
Фировское, Есеновическое (Есеновическое)	59	26	Осина	18.2	170	3090	Сплошная рубка	2935.5	95	Искусственное лесовосстановление
Фировское, Есеновическое (Есеновическое)	59	27	Осина	5.7	180	1040	Сплошная рубка	988	95	Искусственное лесовосстановление
Фировское, Есеновическое (Есеновическое)	60	13	Осина	4.4	330	1420	Сплошная рубка	1349	95	Искусственное лесовосстановление
Фировское, Есеновическое (Есеновическое)	60	16	Осина	5.1	330	1680	Сплошная рубка	1596	95	Искусственное лесовосстановление
Фировское, Есеновическое (Есеновическое)	62	16	Осина	1.5	240	360	Сплошная рубка	342	95	Искусственное лесовосстановление
Фировское, Есеновическое (Есеновическое)	62	18	Осина	1.4	270	400	Сплошная рубка	380	95	Искусственное лесовосстановление
Фировское, Есеновическое (Есеновическое)	63	3	Осина	5.5	200	1120	Сплошная рубка	1064	95	Искусственное лесовосстановление
Фировское, Есеновическое (Есеновическое)	63	19	Осина	8.7	300	2640	Сплошная рубка	2508	95	Искусственное лесовосстановление
Фировское, Есеновическое (Есеновическое)	63	20	Осина	7.5	360	2740	Сплошная рубка	2603	95	Искусственное лесовосстановление
Фировское, Есеновическое (Есеновическое)	63	21	Осина	5.9	240	1440	Сплошная рубка	1368	95	Искусственное лесовосстановление

Лесничество, участковое лесничество	№ квартала	№ выдела	Преобладающая порода	Площадь, га	Запас, м³		Форма, вид рубки	Выру-баемый запас	%% выборки (для выборочных рубок)	Рекомендуемые способы лесовосстановления
					на 1 га	на выделе				
1	2	3	4	5	6	7	8	9	10	11
Фировское, Есеновическое (Есеновическое)	63	23	Осина	28.2	320	9060	Сплошная рубка	8607	95	Искусственное лесовосстановление
Фировское, Есеновическое (Есеновическое)	64	6	Осина	35.1	180	6430	Сплошная рубка	6108.5	95	Искусственное лесовосстановление
Фировское, Есеновическое (Есеновическое)	64	9	Осина	20.7	210	4410	Сплошная рубка	4189.5	95	Искусственное лесовосстановление
Фировское, Есеновическое (Есеновическое)	66	4	Осина	10.9	340	3810	Сплошная рубка	3619.5	95	Искусственное лесовосстановление
Фировское, Есеновическое (Есеновическое)	66	12	Осина	1.4	310	430	Сплошная рубка	408.5	95	Искусственное лесовосстановление
Фировское, Есеновическое (Есеновическое)	66	14	Осина	3.2	320	1090	Сплошная рубка	1035.5	95	Искусственное лесовосстановление
Фировское, Есеновическое (Есеновическое)	66	15	Осина	19.6	340	7110	Сплошная рубка	6754.5	95	Искусственное лесовосстановление
Фировское, Есеновическое (Есеновическое)	67	1	Осина	10	300	3000	Сплошная рубка	2850	95	Искусственное лесовосстановление
Фировское, Есеновическое (Есеновическое)	67	4	Осина	25.9	330	8650	Сплошная рубка	8217.5	95	Искусственное лесовосстановление
Фировское, Есеновическое (Есеновическое)	67	5	Осина	24.6	300	7710	Сплошная рубка	7324.5	95	Искусственное лесовосстановление
Фировское, Есеновическое (Есеновическое)	67	22	Осина	0.3	300	90	Сплошная рубка	85.5	95	Естественное восстановление
Фировское, Есеновическое (Есеновическое)	68	1	Осина	4	290	1160	Сплошная рубка	1102	95	Искусственное лесовосстановление
Фировское, Есеновическое (Есеновическое)	68	2	Осина	5.9	310	1860	Сплошная рубка	1767	95	Искусственное лесовосстановление
Фировское, Есеновическое (Есеновическое)	68	3	Осина	4.4	250	1100	Сплошная рубка	1045	95	Искусственное лесовосстановление
Фировское, Есеновическое (Есеновическое)	68	12	Осина	6.9	210	1490	Сплошная рубка	1415.5	95	Искусственное лесовосстановление
Фировское, Есеновическое (Есеновическое)	69	5	Осина	3.7	300	1110	Сплошная рубка	1054.5	95	Искусственное лесовосстановление
Фировское, Есеновическое (Есеновическое)	69	6	Осина	3.1	210	650	Сплошная рубка	617.5	95	Искусственное лесовосстановление
Фировское, Есеновическое (Есеновическое)	69	11	Осина	4.5	340	1560	Сплошная рубка	1482	95	Искусственное лесовосстановление

Лесничество, участковое лесничество	№ квартала	№ выдела	Преобладающая порода	Площадь, га	Запас, м³		Форма, вид рубки	Выру-баемый запас	%% выборки (для выборочных рубок)	Рекомендуемые способы лесовосстановления
					на 1 га	на выделе				
1	2	3	4	5	6	7	8	9	10	11
Фировское, Есеновическое (Есеновическое)	71	10	Осина	8.5	250	2150	Сплошная рубка	2042.5	95	Искусственное лесовосстановление
Фировское, Есеновическое (Есеновическое)	71	11	Осина	3.6	230	800	Сплошная рубка	760	95	Искусственное лесовосстановление
Фировское, Есеновическое (Есеновическое)	71	13	Осина	3.5	180	630	Сплошная рубка	598.5	95	Искусственное лесовосстановление
Фировское, Есеновическое (Есеновическое)	73	4	Осина	1.4	240	310	Сплошная рубка	294.5	95	Искусственное лесовосстановление
Фировское, Есеновическое (Есеновическое)	73	7	Осина	33.5	190	6460	Сплошная рубка	6137	95	Искусственное лесовосстановление
Фировское, Есеновическое (Есеновическое)	73	13	Осина	0.8	240	190	Сплошная рубка	180.5	95	Естественное восстановление
Фировское, Есеновическое (Есеновическое)	74	5	Осина	1.2	250	300	Сплошная рубка	285	95	Искусственное лесовосстановление
Фировское, Есеновическое (Есеновическое)	74	6	Осина	2.1	180	360	Сплошная рубка	342	95	Искусственное лесовосстановление
Фировское, Есеновическое (Есеновическое)	74	8	Осина	2	300	600	Сплошная рубка	570	95	Искусственное лесовосстановление
Фировское, Есеновическое (Есеновическое)	75	15	Осина	9.3	240	2280	Сплошная рубка	2166	95	Искусственное лесовосстановление
Фировское, Есеновическое (Есеновическое)	76	8	Осина	5.9	260	1560	Сплошная рубка	1482	95	Искусственное лесовосстановление
Фировское, Есеновическое (Есеновическое)	77	13	Осина	6.9	350	2450	Сплошная рубка	2327.5	95	Искусственное лесовосстановление
Фировское, Есеновическое (Есеновическое)	77	20	Осина	0.5	280	140	Сплошная рубка	133	95	Естественное восстановление
Фировское, Есеновическое (Есеновическое)	79	1	Осина	4.5	200	860	Сплошная рубка	817	95	Искусственное лесовосстановление
Фировское, Есеновическое (Есеновическое)	79	5	Осина	5.5	250	1320	Сплошная рубка	1254	95	Искусственное лесовосстановление
Фировское, Есеновическое (Есеновическое)	80	4	Осина	1.1	250	280	Сплошная рубка	266	95	Искусственное лесовосстановление
Фировское, Есеновическое (Есеновическое)	81	2	Осина	6	210	1410	Сплошная рубка	1339.5	95	Искусственное лесовосстановление
Фировское, Есеновическое (Есеновическое)	81	5	Осина	5.1	170	870	Сплошная рубка	826.5	95	Искусственное лесовосстановление

Лесничество, участковое лесничество	№ квартала	№ выдела	Преобладающая порода	Площадь, га	Запас, м³		Форма, вид рубки	Выру-баемый запас	%% выборки (для выборочных рубок)	Рекомендуемые способы лесовосстановления
					на 1 га	на выделе				
1	2	3	4	5	6	7	8	9	10	11
Фировское, Есеновическое (Есеновическое)	83	4	Осина	1.9	240	430	Сплошная рубка	408.5	95	Искусственное лесовосстановление
Фировское, Есеновическое (Есеновическое)	83	5	Осина	9.1	240	2160	Сплошная рубка	2052	95	Искусственное лесовосстановление
Фировское, Есеновическое (Есеновическое)	83	6	Осина	10	170	1680	Сплошная рубка	1596	95	Искусственное лесовосстановление
Фировское, Есеновическое (Есеновическое)	83	9	Осина	0.9	250	220	Сплошная рубка	209	95	Естественное восстановление
Фировское, Есеновическое (Есеновическое)	84	2	Осина	0.9	250	250	Сплошная рубка	237.5	95	Естественное восстановление
Фировское, Есеновическое (Есеновическое)	84	8	Осина	9.1	250	2300	Сплошная рубка	2185	95	Искусственное лесовосстановление
Фировское, Есеновическое (Есеновическое)	84	14	Осина	6.2	250	1550	Сплошная рубка	1472.5	95	Искусственное лесовосстановление
Фировское, Есеновическое (Есеновическое)	85	9	Осина	11.7	250	3050	Сплошная рубка	2897.5	95	Искусственное лесовосстановление
Фировское, Есеновическое (Есеновическое)	85	11	Осина	10.6	290	3040	Сплошная рубка	2888	95	Искусственное лесовосстановление
Фировское, Есеновическое (Есеновическое)	85	12	Осина	5.1	260	1350	Сплошная рубка	1282.5	95	Искусственное лесовосстановление
Фировское, Есеновическое (Есеновическое)	86	5	Осина	13.7	390	5380	Сплошная рубка	5111	95	Искусственное лесовосстановление
Фировское, Есеновическое (Есеновическое)	86	15	Осина	11.5	320	3680	Сплошная рубка	3496	95	Искусственное лесовосстановление
Фировское, Есеновическое (Есеновическое)	87	3	Осина	0.8	180	140	Сплошная рубка	133	95	Естественное восстановление
Фировское, Есеновическое (Есеновическое)	88	2	Осина	3.1	250	780	Сплошная рубка	741	95	Искусственное лесовосстановление
Фировское, Есеновическое (Есеновическое)	90	13	Осина	1.3	190	230	Сплошная рубка	218.5	95	Искусственное лесовосстановление
Фировское, Есеновическое (Есеновическое)	91	4	Осина	1.6	180	250	Сплошная рубка	237.5	95	Искусственное лесовосстановление
Фировское, Есеновическое (Есеновическое)	93	14	Осина	4.5	190	950	Сплошная рубка	902.5	95	Искусственное лесовосстановление
Фировское, Есеновическое (Есеновическое)	93	17	Осина	1.5	280	450	Сплошная рубка	427.5	95	Искусственное лесовосстановление

Лесничество, участковое лесничество	№ квартала	№ выдела	Преобладающая порода	Площадь, га	Запас, м³		Форма, вид рубки	Выру-баемый запас	%% выборки (для выборочных рубок)	Рекомендуемые способы лесовосстановления
					на 1 га	на выделе				
1	2	3	4	5	6	7	8	9	10	11
Фировское, Есеновическое (Есеновическое)	95	19	Осина	7.6	260	1950	Сплошная рубка	1852.5	95	Искусственное лесовосстановление
Фировское, Есеновическое (Есеновическое)	95	21	Осина	0.1	170	20	Сплошная рубка	19	95	Естественное восстановление
Фировское, Есеновическое (Есеновическое)	100	5	Осина	5.6	280	1600	Сплошная рубка	1520	95	Искусственное лесовосстановление
Фировское, Есеновическое (Есеновическое)	100	6	Осина	14.7	290	4380	Сплошная рубка	4161	95	Искусственное лесовосстановление
Фировское, Есеновическое (Есеновическое)	100	10	Осина	1.9	250	480	Сплошная рубка	456	95	Искусственное лесовосстановление
Фировское, Есеновическое (Есеновическое)	100	19	Осина	11	230	2620	Сплошная рубка	2489	95	Искусственное лесовосстановление
Фировское, Есеновическое (Есеновическое)	101	8	Осина	7	260	1820	Сплошная рубка	1729	95	Искусственное лесовосстановление
Фировское, Есеновическое (Есеновическое)	101	9	Осина	8.4	240	2020	Сплошная рубка	1919	95	Искусственное лесовосстановление
Фировское, Есеновическое (Есеновическое)	101	10	Осина	17.9	240	4370	Сплошная рубка	4151.5	95	Искусственное лесовосстановление
Фировское, Есеновическое (Есеновическое)	101	12	Осина	2	340	680	Сплошная рубка	646	95	Искусственное лесовосстановление
Фировское, Есеновическое (Есеновическое)	101	14	Осина	15.3	240	3790	Сплошная рубка	3600.5	95	Искусственное лесовосстановление
Фировское, Есеновическое (Есеновическое)	101	20	Осина	1.6	240	410	Сплошная рубка	389.5	95	Искусственное лесовосстановление
Фировское, Есеновическое (Есеновическое)	102	5	Осина	1.1	250	280	Сплошная рубка	266	95	Искусственное лесовосстановление
Фировское, Есеновическое (Есеновическое)	102	21	Осина	1.7	220	400	Сплошная рубка	380	95	Искусственное лесовосстановление
Фировское, Есеновическое (Есеновическое)	102	26	Осина	9.1	220	2050	Сплошная рубка	1947.5	95	Искусственное лесовосстановление
Фировское, Есеновическое (Есеновическое)	104	3	Осина	4.7	180	830	Сплошная рубка	788.5	95	Искусственное лесовосстановление
Фировское, Есеновическое (Есеновическое)	105	6	Осина	5.3	270	1460	Сплошная рубка	1387	95	Искусственное лесовосстановление
Фировское, Есеновическое (Есеновическое)	106	1	Осина	8.4	270	2300	Сплошная рубка	2185	95	Искусственное лесовосстановление

Лесничество, участковое лесничество	№ квартала	№ выдела	Преобладающая порода	Площадь, га	Запас, м³		Форма, вид рубки	Выру-баемый запас	%% выборки (для выборочных рубок)	Рекомендуемые способы лесовосстановления
					на 1 га	на выделе				
1	2	3	4	5	6	7	8	9	10	11
Фировское, Есеновическое (Есеновическое)	106	23	Осина	1.2	270	320	Сплошная рубка	304	95	Естественное восстановление
Фировское, Есеновическое (Есеновическое)	107	14	Осина	4.8	260	1270	Сплошная рубка	1206.5	95	Искусственное лесовосстановление
Фировское, Есеновическое (Есеновическое)	107	21	Осина	4.1	280	1180	Сплошная рубка	1121	95	Искусственное лесовосстановление
Фировское, Есеновическое (Есеновическое)	109	14	Осина	1.4	240	340	Сплошная рубка	323	95	Искусственное лесовосстановление
Фировское, Есеновическое (Есеновическое)	109	16	Осина	0.8	310	280	Сплошная рубка	266	95	Естественное восстановление
Фировское, Есеновическое (Есеновическое)	111	9	Осина	1.8	380	650	Сплошная рубка	617.5	95	Искусственное лесовосстановление
Фировское, Есеновическое (Есеновическое)	111	21	Осина	5.6	270	1510	Сплошная рубка	1434.5	95	Искусственное лесовосстановление
Фировское, Есеновическое (Есеновическое)	112	4	Осина	10.3	310	3290	Сплошная рубка	3125.5	95	Искусственное лесовосстановление
Фировское, Есеновическое (Есеновическое)	112	15	Осина	8.2	330	2800	Сплошная рубка	2660	95	Искусственное лесовосстановление
Фировское, Есеновическое (Есеновическое)	101	1	Липа	8.7	410	3570	Сплошная рубка	3391.5	95	Искусственное лесовосстановление
Итого: Сплошная рубка				**3776.8**		**961410**		**915892**		
Фировское, Есеновическое (Есеновическое)	22	22	-	2,3	-	425,5	Расчистка дорог	425,5	100	-
Фировское, Есеновическое (Есеновическое)	33	6	-	4,6	-	851	Расчистка дорог	851	100	-
Фировское, Есеновическое (Есеновическое)	53	8	-	3,2	-	592	Расчистка дорог	592	100	-
Фировское, Есеновическое (Есеновическое)	67	18	-	1,3	-	240,5	Расчистка дорог	240,5	100	-
Фировское, Есеновическое (Есеновическое)	67	20	-	0,4	-	74	Расчистка дорог	74	100	-
Итого: Расчистка дорог				**11,8**		**2183**		**2183**		
Фировское, Есеновическое, (Есеновическое)	3	10	-	0,2	-	2	Расчистка границ	2	100	-
Фировское, Есеновическое (Есеновическое)	3	11	-	0,3	-	3	Расчистка кв. просек	3	100	-

Лесничество, участковое лесничество	№ квартала	№ выдела	Преобладающая порода	Площадь, га	Запас, м³		Форма, вид рубки	Выру-баемый запас	%% выборки (для выборочных рубок)	Рекомендуемые способы лесовосстановления
					на 1 га	на выделе				
1	2	3	4	5	6	7	8	9	10	11
Фировское, Есеновическое (Есеновическое)	4	7	-	0,4	-	4	Расчистка кв. просек	4	100	-
Фировское, Есеновическое (Есеновическое)	4	10	-	0,2	-	2	Расчистка границ	2	100	-
Фировское, Есеновическое (Есеновическое)	5	12	-	0,4	-	74	Разрубка кв. просек	74	100	-
Фировское, Есеновическое (Есеновическое)	6	10	-	0,1	-	18,5	Разрубка границ	18,5	100	-
Фировское, Есеновическое (Есеновическое)	6	11	-	0,5	-	92,5	Разрубка кв. просек	92,5	100	-
Фировское, Есеновическое (Есеновическое)	7	16	-	0,2	-	2	Расчистка границ	2	100	-
Фировское, Есеновическое (Есеновическое)	7	17	-	0,3	-	55,5	Разрубка кв. просек	55,5	100	-
Фировское, Есеновическое (Есеновическое)	8	9	-	0,2	-	2	Расчистка границ	2	100	-
Фировское, Есеновическое (Есеновическое)	8	10	-	0,3	-	55,5	Разрубка кв. просек	55,5	100	-
Фировское, Есеновическое (Есеновическое)	9	18	-	0,3	-	55,5	Разрубка границ	55,5	100	-
Фировское, Есеновическое (Есеновическое)	9	19	-	0,2	-	2	Расчистка кв. просек	2	100	-
Фировское, Есеновическое (Есеновическое)	10	21	-	0,5	-	92,5	Разрубка границ	92,5	100	-
Фировское, Есеновическое (Есеновическое)	11	30	-	0,1	-	1	Расчистка границ	1	100	-
Фировское, Есеновическое (Есеновическое)	11	31	-	0,8	-	8	Расчистка кв. просек	8	100	-
Фировское, Есеновическое (Есеновическое)	12	40	-	0,3	-	3	Расчистка границ	3	100	-
Фировское, Есеновическое (Есеновическое)	12	41	-	0,7	-	7	Расчистка кв. просек	7	100	-
Фировское, Есеновическое (Есеновическое)	13	16	-	0,2	-	37	Разрубка границ	37	100	-
Фировское, Есеновическое (Есеновическое)	13	17	-	0,5	-	5	Расчистка кв. просек	5	100	-

Лесничество, участковое лесничество	№ квартала	№ выдела	Преобладающая порода	Площадь, га	Запас, м³		Форма, вид рубки	Выру-баемый запас	%% выборки (для выборочных рубок)	Рекомендуемые способы лесовосстановления
					на 1 га	на выделе				
1	2	3	4	5	6	7	8	9	10	11
Фировское, Есеновическое (Есеновическое)	14	21	-	0,2	-	2	Расчистка границ	2	100	-
Фировское, Есеновическое (Есеновическое)	14	22	-	0,7	-	7	Расчистка кв. просек	7	100	-
Фировское, Есеновическое (Есеновическое)	15	20	-	0,2	-	37	Разрубка границ	37	100	-
Фировское, Есеновическое (Есеновическое)	15	21	-	0,7	-	129,5	Разрубка кв. просек	129,5	100	-
Фировское, Есеновическое (Есеновическое)	16	29	-	0,1	-	18,5	Разрубка границ	18,5	100	-
Фировское, Есеновическое (Есеновическое)	16	30	-	0,7	-	129,5	Разрубка кв. просек	129,5	100	-
Фировское, Есеновическое (Есеновическое)	17	22	-	0,7	-	7	Расчистка кв. просек	7	100	-
Фировское, Есеновическое (Есеновическое)	18	30	-	0,6	-	6	Расчистка кв. просек	6	100	-
Фировское, Есеновическое (Есеновическое)	18	32	-	0,2	-	2	Расчистка границ	2	100	-
Фировское, Есеновическое (Есеновическое)	22	36	-	0,2	-	37	Разрубка границ	37	100	-
Фировское, Есеновическое (Есеновическое)	22	37	-	0,3	-	3	Расчистка кв. просек	3	100	-
Фировское, Есеновическое (Есеновическое)	23	14	-	0,1	-	18,5	Разрубка границ	18,5	100	-
Фировское, Есеновическое (Есеновическое)	23	15	-	0,3	-	55,5	Разрубка кв. просек	55,5	100	-
Фировское, Есеновическое (Есеновическое)	24	22	-	0,1	-	18,5	Разрубка границ	18,5	100	-
Фировское, Есеновическое (Есеновическое)	24	23	-	0,5	-	92,5	Разрубка кв. просек	92,5	100	-
Фировское, Есеновическое (Есеновическое)	25	23	-	0,6	-	6	Расчистка кв. просек	6	100	-
Фировское, Есеновическое (Есеновическое)	26	17	-	0,6	-	6	Расчистка кв. просек	6	100	-
Фировское, Есеновическое (Есеновическое)	27	25	-	0,6	-	6	Расчистка кв. просек	6	100	-

Лесничество, участковое лесничество	№ квартала	№ выдела	Преобладающая порода	Площадь, га	Запас, м³		Форма, вид рубки	Выру-баемый запас	%% выборки (для выборочных рубок)	Рекомендуемые способы лесовосстановления
					на 1 га	на выделе				
1	2	3	4	5	6	7	8	9	10	11
Фировское, Есеновическое (Есеновическое)	28	32	-	0,6	-	6	Расчистка кв. просек	6	100	-
Фировское, Есеновическое (Есеновическое)	31	24	-	0,3	-	55,5	Разрубка границ	55,5	100	-
Фировское, Есеновическое (Есеновическое)	31	25	-	0,5	-	92,5	Разрубка кв. просек	92,5	100	-
Фировское, Есеновическое (Есеновическое)	32	26	-	0,6	-	6	Расчистка кв. просек	6	100	-
Фировское, Есеновическое (Есеновическое)	33	11	-	0,6	-	6	Расчистка кв. просек	6	100	-
Фировское, Есеновическое (Есеновическое)	34	36	-	0,6	-	6	Расчистка кв. просек	6	100	-
Фировское, Есеновическое (Есеновическое)	35	28	-	0,6	-	6	Расчистка кв. просек	6	100	-
Фировское, Есеновическое (Есеновическое)	36	18	-	0,6	-	6	Расчистка кв. просек	6	100	-
Фировское, Есеновическое (Есеновическое)	37	29	-	0,4	-	4	Расчистка кв. просек	4	100	-
Фировское, Есеновическое (Есеновическое)	40	25	-	0,6	-	6	Расчистка кв. просек	6	100	-
Фировское, Есеновическое (Есеновическое)	40	28	-	0,2	-	2	Расчистка границ	2	100	-
Фировское, Есеновическое (Есеновическое)	41	14	-	0,2	-	2	Расчистка границ	2	100	-
Фировское, Есеновическое (Есеновическое)	41	15	-	0,6	-	6	Расчистка кв. просек	6	100	-
Фировское, Есеновическое (Есеновическое)	42	28	-	0,2	-	37	Разрубка границ	37	100	-
Фировское, Есеновическое (Есеновическое)	42	29	-	0,6	-	111	Разрубка кв. просек	111	100	-
Фировское, Есеновическое (Есеновическое)	43	26	-	0,8	-	8	Расчистка кв. просек	8	100	-
Фировское, Есеновическое (Есеновическое)	44	19	-	0,8	-	8	Расчистка кв. просек	8	100	-
Фировское, Есеновическое (Есеновическое)	45	31	-	0,2	-	2	Расчистка границ	2	100	-

Лесничество, участковое лесничество	№ квартала	№ выдела	Преобладающая порода	Площадь, га	Запас, м³		Форма, вид рубки	Выру-баемый запас	%% выборки (для выборочных рубок)	Рекомендуемые способы лесовосстановления
					на 1 га	на выделе				
1	2	3	4	5	6	7	8	9	10	11
Фировское, Есеновическое (Есеновическое)	45	32	-	0,8	-	8	Расчистка кв. просек	8	100	-
Фировское, Есеновическое (Есеновическое)	47	15	-	0,1	-	18,5	Разрубка границ	18,5	100	-
Фировское, Есеновическое (Есеновическое)	47	16	-	0,3	-	55,5	Разрубка кв. просек	55,5	100	-
Фировское, Есеновическое (Есеновическое)	48	14	-	0,2	-	2	Расчистка границ	2	100	-
Фировское, Есеновическое (Есеновическое)	48	15	-	0,5	-	5	Расчистка кв. просек	5	100	-
Фировское, Есеновическое (Есеновическое)	51	12	-	0,3	-	55,5	Разрубка границ	55,5	100	-
Фировское, Есеновическое (Есеновическое)	52	26	-	0,2	-	2	Расчистка границ	2	100	-
Фировское, Есеновическое (Есеновическое)	52	27	-	0,8	-	8	Расчистка кв. просек	8	100	-
Фировское, Есеновическое (Есеновическое)	53	10	-	0,4	-	74	Разрубка границ	74	100	-
Фировское, Есеновическое (Есеновическое)	53	11	-	0,7	-	129,5	Разрубка кв. просек	129,5	100	-
Фировское, Есеновическое (Есеновическое)	55	16	-	0,2	-	2	Расчисткагра ниц	2	100	-
Фировское, Есеновическое (Есеновическое)	55	17	-	0,5	-	92,5	Разрубка кв. просек	92,5	100	-
Фировское, Есеновическое (Есеновическое)	56	16	-	0,2	-	2	Расчисткагра ниц	2	100	-
Фировское, Есеновическое (Есеновическое)	56	17	-	0,4	-	74	Разрубка кв. просек	74	100	-
Фировское, Есеновическое (Есеновическое)	57	30	-	0,3	-	3	Расчистка границ	3	100	-
Фировское, Есеновическое (Есеновическое)	57	31	-	0,8	-	8	Расчистка кв. просек	8	100	-
Фировское, Есеновическое (Есеновическое)	58	38	-	0,2	-	37	Разрубка границ	37	100	-
Фировское, Есеновическое (Есеновическое)	58	39	-	0,8	-	148	Разрубка кв. просек	148	100	-

Лесничество, участковое лесничество	№ квартала	№ выдела	Преобладающая порода	Площадь, га	Запас, м³		Форма, вид рубки	Выру-баемый запас	%% выборки (для выборочных рубок)	Рекомендуемые способы лесовосстановления
					на 1 га	на выделе				
1	2	3	4	5	6	7	8	9	10	11
Фировское, Есеновическое (Есеновическое)	59	38	-	0,2	-	2	Расчистка границ	2	100	-
Фировское, Есеновическое (Есеновическое)	59	39	-	0,9	-	9	Расчистка кв. просек	9	100	-
Фировское, Есеновическое (Есеновическое)	60	21	-	0,2	-	2	Расчистка границ	2	100	-
Фировское, Есеновическое (Есеновическое)	60	22	-	0,8	-	8	Расчистка кв. просек	8	100	-
Фировское, Есеновическое (Есеновическое)	61	12	-	0,3	-	55,5	Разрубка границ	55,5	100	-
Фировское, Есеновическое (Есеновическое)	61	13	-	0,3	-	55,5	Разрубка кв. просек	55,5	100	-
Фировское, Есеновическое (Есеновическое)	62	33	-	0,4	-	74	Разрубка границ	74	100	-
Фировское, Есеновическое (Есеновическое)	62	34	-	0,4	-	74	Разрубка кв. просек	74	100	-
Фировское, Есеновическое (Есеновическое)	63	43	-	0,3	-	3	Расчистка границ	3	100	-
Фировское, Есеновическое (Есеновическое)	63	44	-	0,4	-	4	Расчистка кв. просек	4	100	-
Фировское, Есеновическое (Есеновическое)	64	28	-	0,4	-	4	Расчистка границ	4	100	-
Фировское, Есеновическое (Есеновическое)	64	29	-	0,2	-	2	Расчистка кв. просек	2	100	-
Фировское, Есеновическое (Есеновическое)	65	37	-	0,5	-	5	Расчистка кв. просек	5	100	-
Фировское, Есеновическое (Есеновическое)	66	36	-	0,2	-	2	Расчистка границ	2	100	-
Фировское, Есеновическое (Есеновическое)	66	37	-	0,8	-	8	Расчистка кв. просек	8	100	-
Фировское, Есеновическое (Есеновическое)	67	23	-	0,2	-	2	Расчисткагра ниц	2	100	-
Фировское, Есеновическое (Есеновическое)	67	24	-	0,9	-	9	Расчистка кв. просек	9	100	-
Фировское, Есеновическое (Есеновическое)	68	18	-	0,1	-	1	Расчисткагра ниц	1	100	-

Лесничество, участковое лесничество	№ квартала	№ выдела	Преобладающая порода	Площадь, га	Запас, м³		Форма, вид рубки	Выру-баемый запас	%% выборки (для выборочных рубок)	Рекомендуемые способы лесовосстановления
					на 1 га	на выделе				
1	2	3	4	5	6	7	8	9	10	11
Фировское, Есеновическое (Есеновическое)	68	19	-	1	-	10	Расчистка кв. просек	10	100	-
Фировское, Есеновическое (Есеновическое)	69	22	-	0,2	-	37	Разрубка границ	37	100	-
Фировское, Есеновическое (Есеновическое)	69	23	-	0,8	-	8	Расчистка кв. просек	8	100	-
Фировское, Есеновическое (Есеновическое)	70	17	-	0,5	-	5	Расчистка кв. просек	5	100	-
Фировское, Есеновическое (Есеновическое)	70	20	-	0,3	-	3	Расчисткагра ниц	3	100	-
Фировское, Есеновическое (Есеновическое)	72	13	-	0,4	-	4	Расчистка кв. просек	4	100	-
Фировское, Есеновическое (Есеновическое)	73	25	-	0,6	-	6	Расчистка кв. просек	6	100	-
Фировское, Есеновическое (Есеновическое)	74	28	-	0,6	-	6	Расчистка кв. просек	6	100	-
Фировское, Есеновическое (Есеновическое)	75	25	-	0,7	-	7	Расчистка кв. просек	7	100	-
Фировское, Есеновическое (Есеновическое)	76	14	-	0,9	-	9	Расчистка кв. просек	9	100	-
Фировское, Есеновическое (Есеновическое)	77	27	-	0,2	-	2	Расчисткагра ниц	2	100	-
Фировское, Есеновическое (Есеновическое)	77	28	-	0,8	-	148	Разрубка кв. просек	148	100	-
Фировское, Есеновическое (Есеновическое)	78	13	-	0,2	-	2	Расчистка границ	2	100	-
Фировское, Есеновическое (Есеновическое)	80	13	-	0,5	-	5	Расчистка кв. просек	5	100	-
Фировское, Есеновическое (Есеновическое)	81	20	-	0,6	-	6	Расчистка кв. просек	6	100	-
Фировское, Есеновическое (Есеновическое)	82	15	-	0,8	-	148	Разрубка кв. просек	148	100	-
Фировское, Есеновическое (Есеновическое)	83	28	-	0,7	-	7	Расчистка кв. просек	7	100	-
Фировское, Есеновическое (Есеновическое)	84	24	-	0,8	-	8	Расчистка кв. просек	8	100	-

Лесничество, участковое лесничество	№ квартала	№ выдела	Преобладающая порода	Площадь, га	Запас, м³		Форма, вид рубки	Выру-баемый запас	%% выборки (для выборочных рубок)	Рекомендуемые способы лесовосстановления
					на 1 га	на выделе				
1	2	3	4	5	6	7	8	9	10	11
Фировское, Есеновическое (Есеновическое)	85	26	-	0,8	-	8	Расчистка кв. просек	8	100	-
Фировское, Есеновическое (Есеновическое)	86	18	-	0,6	-	6	Расчистка кв. просек	6	100	-
Фировское, Есеновическое (Есеновическое)	87	16	-	0,1	-	1	Расчистка границ	1	100	-
Фировское, Есеновическое (Есеновическое)	87	17	-	0,8	-	8	Расчистка кв. просек	8	100	-
Фировское, Есеновическое (Есеновическое)	88	17	-	0,7	-	7	Расчистка кв. просек	7	100	-
Фировское, Есеновическое (Есеновическое)	89	11	-	0,6	-	6	Расчистка кв. просек	6	100	-
Фировское, Есеновическое (Есеновическое)	90	24	-	0,6	-	6	Расчистка кв. просек	6	100	-
Фировское, Есеновическое (Есеновическое)	91	22	-	0,6	-	6	Расчистка кв. просек	6	100	-
Фировское, Есеновическое (Есеновическое)	92	22	-	0,6	-	6	Расчистка кв. просек	6	100	-
Фировское, Есеновическое (Есеновическое)	93	20	-	0,2	-	2	Расчистка границ	2	100	-
Фировское, Есеновическое (Есеновическое)	93	21	-	0,3	-	3	Расчистка кв. просек	3	100	-
Фировское, Есеновическое (Есеновическое)	94	15	-	0,2	-	2	Расчистка границ	2	100	-
Фировское, Есеновическое (Есеновическое)	94	16	-	0,6	-	6	Расчистка кв. просек	6	100	-
Фировское, Есеновическое (Есеновическое)	95	23	-	0,5	-	5	Расчистка границ	5	100	-
Фировское, Есеновическое (Есеновическое)	95	24	-	0,3	-	55,5	Разрубка кв. просек	55,5	100	-
Фировское, Есеновическое (Есеновическое)	96	8	-	0,1	-	18,5	Разрубка границ	18,5	100	-
Фировское, Есеновическое (Есеновическое)	96	9	-	0,3	-	55,5	Разрубка кв. просек	55,5	100	-
Фировское, Есеновическое (Есеновическое)	97	18	-	0,1	-	18,5	Разрубка границ	18,5	100	-

Лесничество, участковое лесничество	№ квартала	№ выдела	Преобладающая порода	Площадь, га	Запас, м³		Форма, вид рубки	Выру-баемый запас	%% выборки (для выборочных рубок)	Рекомендуемые способы лесовосстановления
					на 1 га	на выделе				
1	2	3	4	5	6	7	8	9	10	11
Фировское, Есеновическое (Есеновическое)	97	19	-	0,2	-	37	Разрубка кв. просек	37	100	-
Фировское, Есеновическое (Есеновическое)	98	38	-	0,2	-	37	Разрубка границ	37	100	-
Фировское, Есеновическое (Есеновическое)	98	40	-	0,5	-	5	Расчистка кв. просек	5	100	-
Фировское, Есеновическое (Есеновическое)	99	18	-	0,7	-	7	Расчистка кв. просек	7	100	-
Фировское, Есеновическое (Есеновическое)	100	24	-	0,6	-	6	Расчистка кв. просек	6	100	-
Фировское, Есеновическое (Есеновическое)	102	31	-	0,2	-	2	Расчистка границ	2	100	-
Фировское, Есеновическое (Есеновическое)	102	32	-	0,6	-	6	Расчистка кв. просек	6	100	-
Фировское, Есеновическое (Есеновическое)	103	25	-	0,5	-	5	Расчистка кв. просек	5	100	-
Фировское, Есеновическое (Есеновическое)	103	26	-	0,3	-	3	Расчистка границ	3	100	-
Фировское, Есеновическое (Есеновическое)	104	25	-	1	-	10	Расчистка кв. просек	10	100	-
Фировское, Есеновическое (Есеновическое)	105	34	-	1	-	10	Расчистка кв. просек	10	100	-
Фировское, Есеновическое (Есеновическое)	106	28	-	1	-	10	Расчистка кв. просек	10	100	-
Фировское, Есеновическое (Есеновическое)	107	24	-	1	-	10	Расчистка кв. просек	10	100	-
Фировское, Есеновическое (Есеновическое)	109	26	-	0,1	-	18,5	Разрубка границ	18,5	100	-
Фировское, Есеновическое (Есеновическое)	109	27	-	0,5	-	5	Расчистка кв. просек	5	100	-
Фировское, Есеновическое (Есеновическое)	110	30	-	0,2	-	37	Разрубка границ	37	100	-
Фировское, Есеновическое (Есеновическое)	110	31	-	0,8	-	148	Разрубка кв. просек	148	100	-
Фировское, Есеновическое (Есеновическое)	111	30	-	0,2	-	37	Разрубка границ	37	100	-

Лесничество, участковое лесничество	№ квартала	№ выдела	Преобладающая порода	Площадь, га	Запас, м³		Форма, вид рубки	Выру-баемый запас	%% выборки (для выборочных рубок)	Рекомендуемые способы лесовосстановления
					на 1 га	на выделе				
1	2	3	4	5	6	7	8	9	10	11
Фировское, Есеновическое (Есеновическое)	111	31	-	0,7	-	7	Расчистка кв. просек	7	100	-
Фировское, Есеновическое (Есеновическое)	112	27	-	0,2	-	2	Расчистка границ	2	100	-
Фировское, Есеновическое (Есеновическое)	112	28	-	0,7	-	7	Расчистка кв. просек	7	100	-
Итого: Разрубка, Расчистка кв. просек, границ округ,				**68,1**		**3568,5**		**3568,5**		
Итого эксплуатационные леса:				**4793,6**		**1070630**		**958215,5**		
ВСЕГО:				**5023,4**		**1119496**		**972617,5**		
Защитные леса										
Фировское, Дятловское (Белавинское)	22	72	Береза	1,4	180	250	Выборочная рубка	75	30	-
Фировское, Дятловское (Белавинское)	23	60	Сосна	0,2	250	50	Выборочная рубка	8	15	-
Фировское, Дятловское (Белавинское)	23	62	Береза	0,.2	190	40	Выборочная рубка	11	30	-
Фировское, Дятловское (Белавинское)	39	4	Береза	1,2	260	310	Выборочная рубка	93	30	-
Фировское, Дятловское (Белавинское)	39	7	Береза	1,7	260	440	Выборочная рубка	132	30	-
Фировское, Дятловское (Белавинское)	49	38	Береза	2,8	210	590	Выборочная рубка	177	30	-
Фировское, Дятловское (Белавинское)	55	32	Береза	2,2	210	460	Выборочная рубка	138	30	-
Фировское, Дятловское (Белавинское)	61	36	Береза	0,9	150	140	Выборочная рубка	21	15	-
Фировское, Дятловское (Белавинское)	61	37	Сосна	1	300	300	Выборочная рубка	90	30	-
Фировское, Дятловское (Белавинское)	74	1	Береза	1,1	190	210	Выборочная рубка	63	30	-
Фировское, Дятловское (Белавинское)	91	26	Береза	7,4	180	1330	Выборочная рубка	399	30	-
Фировское, Дятловское (Белавинское)	159	29	Сосна	0,5	240	120	Выборочная рубка	36	30	-

Лесничество, участковое лесничество	№ квартала	№ выдела	Преобладающая порода	Площадь, га	Запас, м³		Форма, вид рубки	Выру-баемый запас	%% выборки (для выборочных рубок)	Рекомендуемые способы лесовосстановления
					на 1 га	на выделе				
1	2	3	4	5	6	7	8	9	10	11
Фировское, Дятловское (Белавинское)	159	30	Сосна	2,9	240	700	Выборочная рубка	210	30	-
Фировское, Дятловское (Белавинское)	159	32	Береза	1	250	250	Выборочная рубка	75	30	-
Фировское, Дятловское (Белавинское)	165	17	Сосна	0,6	280	170	Выборочная рубка	26	15	-
Фировское, Дятловское (Белавинское)	171	11	Береза	7,7	170	1310	Выборочная рубка	197	15	-
Фировское, Дятловское (Белавинское)	171	14	Береза	2,4	230	550	Выборочная рубка	193	35	-
Фировское, Дятловское (Белавинское)	171	30	Ольха черная	0,7	290	200	Выборочная рубка	60	30	-
Фировское, Дятловское (Белавинское)	172	23	Береза	0,3	230	70	Выборочная рубка	21	30	-
Фировское, Дятловское (Белавинское)	172	24	Береза	1,5	180	270	Выборочная рубка	81	30	-
Фировское, Дятловское (Белавинское)	172	26	Сосна	1,6	310	500	Выборочная рубка	150	30	-
Фировское, Дятловское (Белавинское)	172	27	Береза	4,6	250	1150	Выборочная рубка	345	30	-
Итого: Выборочная рубка				**43,7**		**9410**		**3691**		-
Фировское, Дятловское (Белавинское)	61	39	-	0,1	-	1	Расчистка границ	1	100	-
Итого: Расчистка, разрубка кв.просек, границ окружных				**0,1**		**1**		**1**		
Итого защитные леса:				**43,8**		**9411**		**3692**		-
Эксплуатационные леса										
										-
Фировское, Дятловское (Белавинское)	5	26	Ель	4.1	140	570	Выбороч, Прж, 1 оч	171	30	-
Фировское, Дятловское (Белавинское)	6	8	Ель	7.8	120	940	Выбороч, Прж, 1 оч	282	30	-
Фировское, Дятловское (Белавинское)	8	2	Ель	2.9	100	290	Выбороч, Прж, 1 оч	87	30	-
Фировское, Дятловское (Белавинское)	8	16	Ель	4.6	100	460	Выбороч, Прж, 1 оч	138	30	-

Лесничество, участковое лесничество	№ квартала	№ выдела	Преобладающая порода	Площадь, га	Запас, м³		Форма, вид рубки	Выру-баемый запас	%% выборки (для выборочных рубок)	Рекомендуемые способы лесовосстановления
					на 1 га	на выделе				
1	2	3	4	5	6	7	8	9	10	11
Фировское, Дятловское (Белавинское)	9	2	Ель	8.5	130	1100	Выбороч, Прж, 1 оч	330	30	-
Фировское, Дятловское (Белавинское)	10	17	Ель	4.5	100	450	Выбороч, Прж, 1 оч	135	30	-
Фировское, Дятловское (Белавинское)	10	23	Ель	2.6	110	290	Выбороч, Прж, 1 оч	58	20	-
Фировское, Дятловское (Белавинское)	10	29	Ель	2.6	80	210	Выбороч, Прж, 1 оч	84	40	-
Фировское, Дятловское (Белавинское)	11	28	Ель	2.7	110	300	Выбороч, Прж, 1 оч	90	30	-
Фировское, Дятловское (Белавинское)	12	16	Ель	10.6	160	1700	Выбороч, Прж, 1 оч	510	30	-
Фировское, Дятловское (Белавинское)	13	33	Ель	0.8	90	70	Выбороч, Прж, 1 оч	21	30	-
Фировское, Дятловское (Белавинское)	14	8	Ель	6.4	80	510	Выбороч, Прж, 1 оч	204	40	-
Фировское, Дятловское (Белавинское)	14	10	Ель	7.5	80	600	Выбороч, Прж, 1 оч	180	30	-
Фировское, Дятловское (Белавинское)	14	11	Ель	3.7	120	440	Выбороч, Прж, 1 оч	88	20	-
Фировское, Дятловское (Белавинское)	14	12	Ель	1.4	120	170	Выбороч, Прж, 1 оч	51	30	-
Фировское, Дятловское (Белавинское)	15	28	Ель	6.1	80	490	Выбороч, Прж, 1 оч	147	30	-
Фировское, Дятловское (Белавинское)	17	9	Ель	6.4	100	640	Выбороч, Прж, 1 оч	256	40	-
Фировское, Дятловское (Белавинское)	18	16	Сосна	5.7	110	630	Выбороч, Прж, 1 оч	189	30	-
Фировское, Дятловское (Белавинское)	18	34	Сосна	3.9	100	390	Выбороч, Прж, 1 оч	98	25	-
Фировское, Дятловское (Белавинское)	18	44	Сосна	9.5	100	950	Выбороч, Прж, 1 оч	190	20	-
Фировское, Дятловское (Белавинское)	18	35	Ель	9.1	100	910	Выбороч, Прж, 1 оч	182	20	-
Фировское, Дятловское (Белавинское)	19	21	Сосна	3.6	100	360	Выбороч, Прж, 1 оч	90	25	-

Лесничество, участковое лесничество	№ квартала	№ выдела	Преобладающая порода	Площадь, га	Запас, м³		Форма, вид рубки	Выру-баемый запас	%% выборки (для выборочных рубок)	Рекомендуемые способы лесовосстановления
					на 1 га	на выделе				
1	2	3	4	5	6	7	8	9	10	11
Фировское, Дятловское (Белавинское)	19	26	Сосна	5	100	500	Выбороч, Прж, 1 оч	150	30	-
Фировское, Дятловское (Белавинское)	19	31	Сосна	2	120	240	Выбороч, Прж, 1 оч	48	20	-
Фировское, Дятловское (Белавинское)	19	38	Сосна	2.7	100	270	Выбороч, Прж, 1 оч	68	25	-
Фировское, Дятловское (Белавинское)	19	50	Ель	2.8	140	390	Выбороч, Прж, 1 оч	78	20	-
Фировское, Дятловское (Белавинское)	20	14	Сосна	3.5	100	350	Выбороч, Прж, 1 оч	105	30	-
Фировское, Дятловское (Белавинское)	20	16	Сосна	3	120	360	Выбороч, Прж, 1 оч	108	30	-
Фировское, Дятловское (Белавинское)	20	27	Сосна	2.4	110	260	Выбороч, Прж, 1 оч	65	25	-
Фировское, Дятловское (Белавинское)	20	29	Сосна	0.9	110	100	Выбороч, Прж, 1 оч	25	25	-
Фировское, Дятловское (Белавинское)	20	46	Ель	2.3	120	280	Выбороч, Прж, 1 оч	56	20	-
Фировское, Дятловское (Белавинское)	20	48	Ель	1.5	110	160	Выбороч, Прж, 1 оч	32	20	-
Фировское, Дятловское (Белавинское)	22	20	Сосна	5.2	80	420	Выбороч, Прж, 1 оч	84	20	-
Фировское, Дятловское (Белавинское)	23	9	Сосна	2.1	110	230	Выбороч, Прж, 1 оч	69	30	-
Фировское, Дятловское (Белавинское)	23	23	Сосна	3	80	240	Выбороч, Прж, 1 оч	72	30	-
Фировское, Дятловское (Белавинское)	23	7	Ель	2.1	110	230	Выбороч, Прж, 1 оч	58	25	-
Фировское, Дятловское (Белавинское)	23	52	Ель	1.1	100	110	Выбороч, Прж, 1 оч	28	25	-
Фировское, Дятловское (Белавинское)	24	29	Ель	3.7	100	370	Выбороч, Прж, 1 оч	148	40	-
Фировское, Дятловское (Белавинское)	25	24	Ель	9.9	90	890	Выбороч, Прж, 1 оч	267	30	-
Фировское, Дятловское (Белавинское)	25	33	Ель	2.8	90	250	Выбороч, Прж, 1 оч	75	30	-

Лесничество, участковое лесничество	№ квартала	№ выдела	Преобладающая порода	Площадь, га	Запас, м³		Форма, вид рубки	Выру-баемый запас	%% выборки (для выборочных рубок)	Рекомендуемые способы лесовосстановления
					на 1 га	на выделе				
1	2	3	4	5	6	7	8	9	10	11
Фировское, Дятловское (Белавинское)	26	11	Ель	16.6	90	1490	Выбороч, Прж, 1 оч	447	30	-
Фировское, Дятловское (Белавинское)	26	15	Ель	6.4	70	450	Выбороч, Прж, 1 оч	90	20	-
Фировское, Дятловское (Белавинское)	31	13	Ель	3	90	270	Выбороч, Прж, 1 оч	81	30	-
Фировское, Дятловское (Белавинское)	31	26	Ель	1.4	70	100	Выбороч, Прж, 1 оч	20	20	-
Фировское, Дятловское (Белавинское)	31	6	Береза	4.6	90	510	Выбороч, Прж, 1 оч	306	60	-
Фировское, Дятловское (Белавинское)	33	13	Ель	2.7	140	380	Выбороч, Прж, 1 оч	76	20	-
Фировское, Дятловское (Белавинское)	33	15	Ель	2.8	100	280	Выбороч, Прж, 1 оч	56	20	-
Фировское, Дятловское (Белавинское)	39	10	Ель	9.4	100	940	Выбороч, Прж, 1 оч	282	30	-
Фировское, Дятловское (Белавинское)	40	13	Ель	1.5	110	160	Выбороч, Прж, 1 оч	40	25	-
Фировское, Дятловское (Белавинское)	41	10	Ель	1.9	90	170	Выбороч, Прж, 1 оч	85	50	-
Фировское, Дятловское (Белавинское)	41	41	Ель	3.5	70	240	Выбороч, Прж, 1 оч	144	60	-
Фировское, Дятловское (Белавинское)	41	43	Ель	7.6	90	680	Выбороч, Прж, 1 оч	340	50	-
Фировское, Дятловское (Белавинское)	41	44	Ель	10	120	1200	Выбороч, Прж, 1 оч	480	40	-
Фировское, Дятловское (Белавинское)	41	51	Ель	5	70	350	Выбороч, Прж, 1 оч	140	40	-
Фировское, Дятловское (Белавинское)	41	52	Ель	4.9	70	340	Выбороч, Прж, 1 оч	68	20	-
Фировское, Дятловское (Белавинское)	41	55	Ель	0.9	100	90	Выбороч, Прж, 1 оч	22	25	-
Фировское, Дятловское (Белавинское)	42	6	Ель	3	90	270	Выбороч, Прж, 1 оч	108	40	-
Фировское, Дятловское (Белавинское)	42	25	Ель	15	150	2250	Выбороч, Прж, 1 оч	675	30	-

Лесничество, участковое лесничество	№ квартала	№ выдела	Преобладающая порода	Площадь, га	Запас, м³		Форма, вид рубки	Выру-баемый запас	%% выборки (для выборочных рубок)	Рекомендуемые способы лесовосстановления
					на 1 га	на выделе				
1	2	3	4	5	6	7	8	9	10	11
Фировское, Дятловское (Белавинское)	42	37	Ель	2.2	140	310	Выбороч, Прж, 1 оч	78	25	-
Фировское, Дятловское (Белавинское)	44	25	Ель	13.1	80	1050	Выбороч, Прж, 1 оч	315	30	-
Фировское, Дятловское (Белавинское)	45	6	Ель	4.6	120	550	Выбороч, Прж, 1 оч	220	40	-
Фировское, Дятловское (Белавинское)	45	20	Ель	3.5	110	380	Выбороч, Прж, 1 оч	114	30	-
Фировское, Дятловское (Белавинское)	46	8	Ель	2.4	100	240	Выбороч, Прж, 1 оч	60	25	-
Фировское, Дятловское (Белавинское)	46	13	Ель	1.3	100	130	Выбороч, Прж, 1 оч	26	20	-
Фировское, Дятловское (Белавинское)	46	20	Ель	2.3	50	120	Выбороч, Прж, 1 оч	36	30	-
Фировское, Дятловское (Белавинское)	46	21	Ель	4.3	90	390	Выбороч, Прж, 1 оч	117	30	-
Фировское, Дятловское (Белавинское)	46	26	Ель	2.6	100	260	Выбороч, Прж, 1 оч	52	20	-
Фировское, Дятловское (Белавинское)	46	27	Ель	6.6	50	660	Выбороч, Прж, 1 оч	330	50	-
Фировское, Дятловское (Белавинское)	46	28	Ель	10	110	1100	Выбороч, Прж, 1 оч	330	30	-
Фировское, Дятловское (Белавинское)	47	24	Ель	3	70	210	Выбороч, Прж, 1 оч	84	40	-
Фировское, Дятловское (Белавинское)	47	28	Ель	3.2	90	290	Выбороч, Прж, 1 оч	116	40	-
Фировское, Дятловское (Белавинское)	47	44	Ель	7.3	80	580	Выбороч, Прж, 1 оч	174	30	-
Фировское, Дятловское (Белавинское)	47	45	Ель	5.3	80	420	Выбороч, Прж, 1 оч	126	30	-
Фировское, Дятловское (Белавинское)	47	56	Ель	6.6	160	1060	Выбороч, Прж, 1 оч	212	20	-
Фировское, Дятловское (Белавинское)	47	61	Ель	1.1	70	80	Выбороч, Прж, 1 оч	16	20	-
Фировское, Дятловское (Белавинское)	49	1	Ель	3.2	70	220	Выбороч, Прж, 1 оч	55	25	-

Лесничество, участковое лесничество	№ квартала	№ выдела	Преобладающая порода	Площадь, га	Запас, м³		Форма, вид рубки	Выру-баемый запас	%% выборки (для выборочных рубок)	Рекомендуемые способы лесовосстановления
					на 1 га	на выделе				
1	2	3	4	5	6	7	8	9	10	11
Фировское, Дятловское (Белавинское)	49	2	Ель	2.4	80	190	Выбороч, Прж, 1 оч	57	30	-
Фировское, Дятловское (Белавинское)	50	8	Ель	1.5	150	100	Выбороч, Прж, 1 оч	45	30	-
Фировское, Дятловское (Белавинское)	50	10	Ель	1.5	160	110	Выбороч, Прж, 1 оч	80	50	-
Фировское, Дятловское (Белавинское)	50	14	Ель	1.5	120	80	Выбороч, Прж, 1 оч	36	30	-
Фировское, Дятловское (Белавинское)	50	24	Ель	1.7	100	60	Выбороч, Прж, 1 оч	25	25	-
Фировское, Дятловское (Белавинское)	51	7	Ель	3.3	80	260	Выбороч, Прж, 1 оч	78	30	-
Фировское, Дятловское (Белавинское)	51	33	Ель	5.9	60	350	Выбороч, Прж, 1 оч	88	25	-
Фировское, Дятловское (Белавинское)	55	30	Сосна	2.4	80	190	Выбороч, Прж, 1 оч	38	20	-
Фировское, Дятловское (Белавинское)	55	1	Ель	1.6	100	160	Выбороч, Прж, 1 оч	32	20	-
Фировское, Дятловское (Белавинское)	55	13	Ель	2.8	100	280	Выбороч, Прж, 1 оч	84	30	-
Фировское, Дятловское (Белавинское)	56	8	Ель	2.5	70	180	Выбороч, Прж, 1 оч	54	30	-
Фировское, Дятловское (Белавинское)	56	9	Ель	4.3	100	430	Выбороч, Прж, 1 оч	108	25	-
Фировское, Дятловское (Белавинское)	56	34	Ель	2	90	180	Выбороч, Прж, 1 оч	54	30	-
Фировское, Дятловское (Белавинское)	56	37	Ель	2.3	110	250	Выбороч, Прж, 1 оч	75	30	-
Фировское, Дятловское (Белавинское)	56	39	Ель	2	100	200	Выбороч, Прж, 1 оч	60	30	-
Фировское, Дятловское (Белавинское)	57	15	Ель	1.8	70	130	Выбороч, Прж, 1 оч	39	30	-
Фировское, Дятловское (Белавинское)	57	27	Ель	3.3	90	300	Выбороч, Прж, 1 оч	90	30	-
Фировское, Дятловское (Белавинское)	59	13	Ель	1.8	120	220	Выбороч, Прж, 1 оч	66	30	-

Лесничество, участковое лесничество	№ квартала	№ выдела	Преобладающая порода	Площадь, га	Запас, м³		Форма, вид рубки	Выру-баемый запас	%% выборки (для выборочных рубок)	Рекомендуемые способы лесовосстановления
					на 1 га	на выделе				
1	2	3	4	5	6	7	8	9	10	11
Фировское, Дятловское (Белавинское)	60	11	Ель	1.9	80	150	Выбороч, Прж, 1 оч	30	20	-
Фировское, Дятловское (Белавинское)	60	23	Ель	0.9	80	70	Выбороч, Прж, 1 оч	21	30	-
Фировское, Дятловское (Белавинское)	61	1	Ель	10.1	140	1410	Выбороч, Прж, 1 оч	352	25	-
Фировское, Дятловское (Белавинское)	61	26	Ель	3.5	100	350	Выбороч, Прж, 1 оч	105	30	-
Фировское, Дятловское (Белавинское)	61	31	Ель	1.8	70	130	Выбороч, Прж, 1 оч	26	20	-
Фировское, Дятловское (Белавинское)	62	1	Ель	6.5	130	840	Выбороч, Прж, 1 оч	252	30	-
Фировское, Дятловское (Белавинское)	62	3	Ель	6.6	120	790	Выбороч, Прж, 1 оч	237	30	-
Фировское, Дятловское (Белавинское)	65	8	Сосна	3.3	140	460	Выбороч, Прж, 1 оч	92	20	-
Фировское, Дятловское (Белавинское)	70	31	Сосна	3	50	150	Выбороч, Прж, 1 оч	60	40	-
Фировское, Дятловское (Белавинское)	70	3	Ель	1.2	100	120	Выбороч, Прж, 1 оч	30	25	-
Фировское, Дятловское (Белавинское)	70	8	Ель	4.7	70	330	Выбороч, Прж, 1 оч	132	40	-
Фировское, Дятловское (Белавинское)	70	32	Ель	3.3	140	460	Выбороч, Прж, 1 оч	92	20	-
Фировское, Дятловское (Белавинское)	74	25	Сосна	4.1	70	290	Выбороч, Прж, 1 оч	58	20	-
Фировское, Дятловское (Белавинское)	74	33	Ель	2.6	50	130	Выбороч, Прж, 1 оч	39	30	-
Фировское, Дятловское (Белавинское)	74	38	Ель	3.3	80	260	Выбороч, Прж, 1 оч	78	30	-
Фировское, Дятловское (Белавинское)	74	39	Ель	2.6	70	180	Выбороч, Прж, 1 оч	54	30	-
Фировское, Дятловское (Белавинское)	74	41	Ель	2.8	80	220	Выбороч, Прж, 1 оч	66	30	-
Фировское, Дятловское (Белавинское)	74	42	Ель	4.4	190	840	Выбороч, Прж, 1 оч	252	30	-

Лесничество, участковое лесничество	№ квартала	№ выдела	Преобладающая порода	Площадь, га	Запас, м³		Форма, вид рубки	Выру-баемый запас	%% выборки (для выборочных рубок)	Рекомендуемые способы лесовосстановления
					на 1 га	на выделе				
1	2	3	4	5	6	7	8	9	10	11
Фировское, Дятловское (Белавинское)	74	45	Ель	9.9	60	590	Выбороч, Прж, 1 оч	118	20	-
Фировское, Дятловское (Белавинское)	76	29	Сосна	1.7	70	120	Выбороч, Прж, 1 оч	48	40	-
Фировское, Дятловское (Белавинское)	76	33	Сосна	0.6	80	50	Выбороч, Прж, 1 оч	20	40	-
Фировское, Дятловское (Белавинское)	76	26	Ель	2.6	90	230	Выбороч, Прж, 1 оч	69	30	-
Фировское, Дятловское (Белавинское)	77	13	Ель	2.2	80	180	Выбороч, Прж, 1 оч	72	40	-
Фировское, Дятловское (Белавинское)	78	2	Ель	1.6	70	110	Выбороч, Прж, 1 оч	44	40	-
Фировское, Дятловское (Белавинское)	78	21	Ель	0.6	120	70	Выбороч, Прж, 1 оч	14	20	-
Фировское, Дятловское (Белавинское)	85	20	Ель	3.9	70	270	Выбороч, Прж, 1 оч	108	40	-
Фировское, Дятловское (Белавинское)	87	20	Сосну	2.9	80	230	Выбороч, Прж, 1 оч	138	60	-
Фировское, Дятловское (Белавинское)	89	29	Сосна	2.8	70	200	Выбороч, Прж, 1 оч	40	20	-
Фировское, Дятловское (Белавинское)	89	28	Ель	2.7	60	160	Выбороч, Прж, 1 оч	32	20	-
Фировское, Дятловское (Белавинское)	90	21	Ель	5.4	60	320	Выбороч, Прж, 1 оч	64	20	-
Фировское, Дятловское (Белавинское)	91	16	Сосна	3.9	110	430	Выбороч, Прж, 1 оч	86	20	
Фировское, Дятловское (Белавинское)	91	3	Ель	1.9	130	250	Выбороч, Прж, 1 оч	75	30	-
Фировское, Дятловское (Белавинское)	92	10	Ель	8.3	90	750	Выбороч, Прж, 1 оч	225	30	-
Фировское, Дятловское (Белавинское)	92	21	Ель	3	90	270	Выбороч, Прж, 1 оч	68	25	-
Фировское, Дятловское (Белавинское)	92	31	Ель	2.9	100	290	Выбороч, Прж, 1 оч	58	20	-
Фировское, Дятловское (Белавинское)	94	22	Береза	2.7	140	380	Выбороч, Прж, 1 оч	152	40	-

Лесничество, участковое лесничество	№ квартала	№ выдела	Преобладающая порода	Площадь, га	Запас, м³		Форма, вид рубки	Выру-баемый запас	%% выборки (для выборочных рубок)	Рекомендуемые способы лесовосстановления
					на 1 га	на выделе				
1	2	3	4	5	6	7	8	9	10	11
Фировское, Дятловское (Белавинское)	95	18	Ель	7.5	70	520	Выбороч, Прж, 1 оч	208	40	-
Фировское, Дятловское (Белавинское)	95	20	Ель	3.9	50	430	Выбороч, Прж, 1 оч	172	40	-
Фировское, Дятловское (Белавинское)	95	23	Ель	2.1	40	190	Выбороч, Прж, 1 оч	57	30	-
Фировское, Дятловское (Белавинское)	95	31	Ель	5.4	80	430	Выбороч, Прж, 1 оч	129	30	-
Фировское, Дятловское (Белавинское)	96	17	Ель	4.8	70	340	Выбороч, Прж, 1 оч	102	30	-
Фировское, Дятловское (Белавинское)	96	18	Ель	19.2	140	2690	Выбороч, Прж, 1 оч	807	30	-
Фировское, Дятловское (Белавинское)	96	20	Ель	2	100	200	Выбороч, Прж, 1 оч	60	30	-
Фировское, Дятловское (Белавинское)	96	23	Ель	5	90	450	Выбороч, Прж, 1 оч	180	40	-
Фировское, Дятловское (Белавинское)	96	24	Ель	7.2	150	1080	Выбороч, Прж, 1 оч	216	20	-
Фировское, Дятловское (Белавинское)	96	37	Ель	7.5	80	600	Выбороч, Прж, 1 оч	180	30	-
Фировское, Дятловское (Белавинское)	96	42	Ель	2.3	100	230	Выбороч, Прж, 1 оч	69	30	-
Фировское, Дятловское (Белавинское)	107	8	Ель	16.4	120	1970	Выбороч, Прж, 1 оч	985	50	-
Фировское, Дятловское (Белавинское)	109	41	Ель	2.3	60	140	Выбороч, Прж, 1 оч	28	20	-
Фировское, Дятловское (Белавинское)	109	42	Ель	2.4	60	140	Выбороч, Прж, 1 оч	28	20	-
Фировское, Дятловское (Белавинское)	117	1	Ель	8.7	100	870	Выбороч, Прж, 1 оч	522	60	-
Фировское, Дятловское (Белавинское)	118	12	Ель	3.5	80	280	Выбороч, Прж, 1 оч	84	30	-
Фировское, Дятловское (Белавинское)	118	20	Ель	6.6	100	660	Выбороч, Прж, 1 оч	330	50	-
Фировское, Дятловское (Белавинское)	133	8	Ель	2.3	80	180	Выбороч, Прж, 1 оч	45	25	-

Лесничество, участковое лесничество	№ квартала	№ выдела	Преобладающая порода	Площадь, га	Запас, м³		Форма, вид рубки	Выру-баемый запас	%% выборки (для выборочных рубок)	Рекомендуемые способы лесовосстановления
					на 1 га	на выделе				
1	2	3	4	5	6	7	8	9	10	11
Фировское, Дятловское (Белавинское)	133	12	Ель	1.1	120	130	Выбороч, Прж, 1 оч	32	25	-
Фировское, Дятловское (Белавинское)	135	15	Ель	1.9	60	110	Выбороч, Прж, 1 оч	22	20	-
Фировское, Дятловское (Белавинское)	135	17	Ель	0.7	100	70	Выбороч, Прж, 1 оч	14	20	-
Фировское, Дятловское (Белавинское)	136	14	Ель	3.4	90	310	Выбороч, Прж, 1 оч	124	40	-
Фировское, Дятловское (Белавинское)	136	17	Ель	4.3	90	390	Выбороч, Прж, 1 оч	156	40	-
Фировское, Дятловское (Белавинское)	136	24	Ель	6.8	90	610	Выбороч, Прж, 1 оч	366	60	-
Фировское, Дятловское (Белавинское)	137	11	Ель	4.8	70	340	Выбороч, Прж, 1 оч	102	30	-
Фировское, Дятловское (Белавинское)	137	12	Ель	1	70	70	Выбороч, Прж, 1 оч	21	30	-
Фировское, Дятловское (Белавинское)	138	12	Ель	4.5	70	320	Выбороч, Прж, 1 оч	96	30	-
Фировское, Дятловское (Белавинское)	143	11	Ель	9.9	80	790	Выбороч, Прж, 1 оч	237	30	-
Фировское, Дятловское (Белавинское)	154	12	Ель	7	70	490	Выбороч, Прж, 1 оч	196	40	-
Фировское, Дятловское (Белавинское)	158	2	Ель	4.6	100	460	Выбороч, Прж, 1 оч	92	20	-
Фировское, Дятловское (Белавинское)	158	10	Ель	3.6	70	250	Выбороч, Прж, 1 оч	125	50	-
Фировское, Дятловское (Белавинское)	158	14	Ель	5.2	80	420	Выбороч, Прж, 1 оч	126	30	-
Фировское, Дятловское (Белавинское)	163	3	Ель	2.3	110	250	Выбороч, Прж, 1 оч	50	20	-
Фировское, Дятловское (Белавинское)	163	7	Ель	5.7	110	630	Выбороч, Прж, 1 оч	189	30	-
Фировское, Дятловское (Белавинское)	163	8	Ель	6.6	90	590	Выбороч, Прж, 1 оч	354	60	-
Фировское, Дятловское (Белавинское)	163	11	Ель	4	150	600	Выбороч, Прж, 1 оч	180	30	-

Лесничество, участковое лесничество	№ квартала	№ выдела	Преобладающая порода	Площадь, га	Запас, м³		Форма, вид рубки	Выру-баемый запас	%% выборки (для выборочных рубок)	Рекомендуемые способы лесовосстановления
					на 1 га	на выделе				
1	2	3	4	5	6	7	8	9	10	11
Фировское, Дятловское (Белавинское)	163	13	Ель	5.3	80	420	Выбороч, Прж, 1 оч	252	60	-
Фировское, Дятловское (Белавинское)	163	15	Ель	9.2	120	1100	Выбороч, Прж, 1 оч	440	40	-
Фировское, Дятловское (Белавинское)	163	17	Ель	2.6	100	260	Выбороч, Прж, 1 оч	65	25	-
Фировское, Дятловское (Белавинское)	164	4	Сосна	8	70	560	Выбороч, Прж, 1 оч	280	50	-
Фировское, Дятловское (Белавинское)	164	12	Сосна	6.7	40	270	Выбороч, Прж, 1 оч	54	20	-
Фировское, Дятловское (Белавинское)	165	3	Сосна	0.6	90	50	Выбороч, Прж, 1 оч	10	20	-
Фировское, Дятловское (Белавинское)	165	12	Ель	2.1	120	250	Выбороч, Прж, 1 оч	50	20	-
Фировское, Дятловское (Белавинское)	166	13	Ель	2.5	110	280	Выбороч, Прж, 1 оч	56	20	-
Фировское, Дятловское (Белавинское)	166	20	Ель	1.8	80	140	Выбороч, Прж, 1 оч	21	15	-
Фировское, Дятловское (Белавинское)	166	42	Ель	3.8	60	230	Выбороч, Прж, 1 оч	46	20	-
Фировское, Дятловское (Белавинское)	167	15	Ель	2.2	80	180	Выбороч, Прж, 1 оч	45	25	-
Фировское, Дятловское (Белавинское)	167	18	Ель	3.1	80	250	Выбороч, Прж, 1 оч	125	50	-
Фировское, Дятловское (Белавинское)	167	19	Ель	5.5	90	500	Выбороч, Прж, 1 оч	250	50	-
Фировское, Дятловское (Белавинское)	167	20	Ель	4	90	360	Выбороч, Прж, 1 оч	216	60	-
Фировское, Дятловское (Белавинское)	167	21	Ель	1.6	90	140	Выбороч, Прж, 1 оч	70	50	-
Фировское, Дятловское (Белавинское)	167	22	Ель	4.2	80	340	Выбороч, Прж, 1 оч	85	25	-
Фировское, Дятловское (Белавинское)	167	26	Ель	5.6	110	620	Выбороч, Прж, 1 оч	310	50	-
Фировское, Дятловское (Белавинское)	167	32	Ель	0.9	80	70	Выбороч, Прж, 1 оч	35	50	-

Лесничество, участковое лесничество	№ квартала	№ выдела	Преобладающая порода	Площадь, га	Запас, м³		Форма, вид рубки	Выру-баемый запас	%% выборки (для выборочных рубок)	Рекомендуемые способы лесовосстановления
					на 1 га	на выделе				
1	2	3	4	5	6	7	8	9	10	11
Фировское, Дятловское (Белавинское)	168	2	Ель	1.1	140	150	Выбороч, Прж, 1 оч	45	30	-
Фировское, Дятловское (Белавинское)	168	6	Ель	3.7	100	370	Выбороч, Прж, 1 оч	222	60	-
Фировское, Дятловское (Белавинское)	168	8	Ель	3	80	240	Выбороч, Прж, 1 оч	144	60	-
Фировское, Дятловское (Белавинское)	168	10	Ель	3.8	140	530	Выбороч, Прж, 1 оч	106	20	-
Фировское, Дятловское (Белавинское)	168	14	Ель	0.7	70	50	Выбороч, Прж, 1 оч	25	50	-
Фировское, Дятловское (Белавинское)	168	19	Ель	1.7	110	190	Выбороч, Прж, 1 оч	114	60	-
Фировское, Дятловское (Белавинское)	168	28	Ель	2.8	90	250	Выбороч, Прж, 1 оч	62	25	-
Фировское, Дятловское (Белавинское)	168	34	Ель	4.3	80	340	Выбороч, Прж, 1 оч	170	50	-
Фировское, Дятловское (Белавинское)	168	37	Ель	2.3	80	180	Выбороч, Прж, 1 оч	54	30	-
Фировское, Дятловское (Белавинское)	168	39	Ель	1.9	80	150	Выбороч, Прж, 1 оч	75	50	-
Фировское, Дятловское (Белавинское)	169	33	Сосна	0.9	90	80	Выбороч, Прж, 1 оч	40	50	-
Фировское, Дятловское (Белавинское)	169	7	Ель	1.7	80	140	Выбороч, Прж, 1 оч	70	50	-
Фировское, Дятловское (Белавинское)	169	19	Ель	9.6	80	770	Выбороч, Прж, 1 оч	192	25	-
Фировское, Дятловское (Белавинское)	170	5	Ель	1.5	90	140	Выбороч, Прж, 1 оч	70	50	-
Фировское, Дятловское (Белавинское)	170	6	Ель	3.2	80	260	Выбороч, Прж, 1 оч	65	25	-
Фировское, Дятловское (Белавинское)	170	14	Ель	2.8	110	310	Выбороч, Прж, 1 оч	155	50	-
Фировское, Дятловское (Белавинское)	170	15	Ель	1.6	80	130	Выбороч, Прж, 1 оч	39	30	-
Итого: Прореживание 1 оч.				**827.4**		**80800**		**26294**		-
Фировское, Дятловское (Белавинское)	44	13	Береза	2.8	140	390	Выбороч. Прх. 1 оч.	117	30	-

Лесничество, участковое лесничество	№ квартала	№ выдела	Преобладающая порода	Площадь, га	Запас, м³		Форма, вид рубки	Выру-баемый запас	%% выборки (для выборочных рубок)	Рекомендуемые способы лесовосстановления
					на 1 га	на выделе				
1	2	3	4	5	6	7	8	9	10	11
Фировское, Дятловское (Белавинское)	118	6	Береза	5.8	160	930	Выбороч. Прх. 1 оч.	232	25	-
Фировское, Дятловское (Белавинское)	165	9	Сосна	4	250	1000	Выбороч. Прх. 1 оч.	300	30	-
Фировское, Дятловское (Белавинское)	165	11	Сосна	2.6	250	650	Выбороч. Прх. 1 оч.	195	30	-
Фировское, Дятловское (Белавинское)	166	8	Береза	12.8	170	2180	Выбороч. Прх. 1 оч.	436	20	-
Итого: Проходная 1 оч,				**28**		**5150**		**1280**		
Фировское, Дятловское (Белавинское)	4	18	Сосна	4.9	310	1400	Сплошная рубка	1330	95	Искусственное лесовосстановление
Фировское, Дятловское (Белавинское)	4	20	Сосна	4.6	310	1270	Сплошная рубка	1206.5	95	Искусственное лесовосстановление
Фировское, Дятловское (Белавинское)	4	23	Сосна	2.7	300	2850	Сплошная рубка	2707.5	95	Искусственное лесовосстановление
Фировское, Дятловское (Белавинское)	4	25	Сосна	2.1	290	550	Сплошная рубка	522.5	95	Искусственное лесовосстановление
Фировское, Дятловское (Белавинское)	4	31	Сосна	0.7	220	150	Сплошная рубка	142.5	95	Естественное восстановление
Фировское, Дятловское (Белавинское)	4	32	Сосна	3.1	300	840	Сплошная рубка	798	95	Искусственное лесовосстановление
Фировское, Дятловское (Белавинское)	6	22	Сосна	1.7	100	170	Сплошная рубка	161.5	95	Естественное восстановление
Фировское, Дятловское (Белавинское)	6	29	Сосна	1.7	310	530	Сплошная рубка	503.5	95	Естественное восстановление
Фировское, Дятловское (Белавинское)	8	8	Сосна	1.4	280	390	Сплошная рубка	370.5	95	Искусственное лесовосстановление
Фировское, Дятловское (Белавинское)	9	4	Сосна	3.5	270	940	Сплошная рубка	893	95	Искусственное лесовосстановление
Фировское, Дятловское (Белавинское)	9	7	Сосна	1.5	280	420	Сплошная рубка	399	95	Искусственное лесовосстановление
Фировское, Дятловское (Белавинское)	9	13	Сосна	0.7	160	110	Сплошная рубка	104.5	95	Естественное восстановление
Фировское, Дятловское (Белавинское)	10	13	Сосна	2	270	540	Сплошная рубка	513	95	Искусственное лесовосстановление

Лесничество, участковое лесничество	№ квартала	№ выдела	Преобладающая порода	Площадь, га	Запас, м³		Форма, вид рубки	Выру-баемый запас	%% выборки (для выборочных рубок)	Рекомендуемые способы лесовосстановления
					на 1 га	на выделе				
1	2	3	4	5	6	7	8	9	10	11
Фировское, Дятловское (Белавинское)	10	21	Сосна	2	320	640	Сплошная рубка	608	95	Искусственное лесовосстановление
Фировское, Дятловское (Белавинское)	11	27	Сосна	1.9	250	480	Сплошная рубка	456	95	Естественное восстановление
Фировское, Дятловское (Белавинское)	12	12	Сосна	1.3	130	170	Сплошная рубка	161.5	95	Естественное восстановление
Фировское, Дятловское (Белавинское)	12	19	Сосна	2.2	180	400	Сплошная рубка	380	95	Естественное восстановление
Фировское, Дятловское (Белавинское)	12	20	Сосна	1	360	360	Сплошная рубка	342	95	Естественное восстановление
Фировское, Дятловское (Белавинское)	13	4	Сосна	1.3	250	320	Сплошная рубка	304	95	Естественное восстановление
Фировское, Дятловское (Белавинское)	13	6	Сосна	0.8	220	180	Сплошная рубка	171	95	Естественное восстановление
Фировское, Дятловское (Белавинское)	13	23	Сосна	2.9	260	750	Сплошная рубка	712.5	95	Искусственное лесовосстановление
Фировское, Дятловское (Белавинское)	13	32	Сосна	1.4	290	410	Сплошная рубка	389.5	95	Искусственное лесовосстановление
Фировское, Дятловское (Белавинское)	14	3	Сосна	0.7	170	120	Сплошная рубка	114	95	Естественное восстановление
Фировское, Дятловское (Белавинское)	14	7	Сосна	1.1	220	240	Сплошная рубка	228	95	Искусственное лесовосстановление
Фировское, Дятловское (Белавинское)	14	9	Сосна	0.9	220	200	Сплошная рубка	190	95	Естественное восстановление
Фировское, Дятловское (Белавинское)	14	18	Сосна	2.7	90	240	Сплошная рубка	228	95	Естественное восстановление
Фировское, Дятловское (Белавинское)	14	22	Сосна	2.1	210	440	Сплошная рубка	418	95	Естественное восстановление
Фировское, Дятловское (Белавинское)	15	15	Сосна	0.9	310	280	Сплошная рубка	266	95	Естественное восстановление
Фировское, Дятловское (Белавинское)	15	16	Сосна	1	160	160	Сплошная рубка	152	95	Естественное восстановление
Фировское, Дятловское (Белавинское)	15	18	Сосна	2.9	150	440	Сплошная рубка	418	95	Естественное восстановление
Фировское, Дятловское (Белавинское)	15	24	Сосна	8	220	1760	Сплошная рубка	1672	95	Естественное восстановление

Лесничество, участковое лесничество	№ квартала	№ выдела	Преобладающая порода	Площадь, га	Запас, м³		Форма, вид рубки	Выру-баемый запас	%% выборки (для выборочных рубок)	Рекомендуемые способы лесовосстановления
					на 1 га	на выделе				
1	2	3	4	5	6	7	8	9	10	11
Фировское, Дятловское (Белавинское)	18	4	Сосна	1.5	310	430	Сплошная рубка	408.5	95	Естественное восстановление
Фировское, Дятловское (Белавинское)	18	8	Сосна	3.5	320	1090	Сплошная рубка	1035.5	95	Искусственное лесовосстановление
Фировское, Дятловское (Белавинское)	18	33	Сосна	4.6	190	840	Сплошная рубка	798	95	Естественное восстановление
Фировское, Дятловское (Белавинское)	18	40	Сосна	0.8	320	220	Сплошная рубка	209	95	Естественное восстановление
Фировское, Дятловское (Белавинское)	19	2	Сосна	1.2	190	230	Сплошная рубка	218.5	95	Естественное восстановление
Фировское, Дятловское (Белавинское)	19	6	Сосна	3.7	270	1000	Сплошная рубка	950	95	Искусственное лесовосстановление
Фировское, Дятловское (Белавинское)	19	16	Сосна	3.2	290	930	Сплошная рубка	883.5	95	Искусственное лесовосстановление
Фировское, Дятловское (Белавинское)	19	30	Сосна	5.6	320	1790	Сплошная рубка	1700.5	95	Искусственное лесовосстановление
Фировское, Дятловское (Белавинское)	19	33	Сосна	0.5	250	120	Сплошная рубка	114	95	Естественное восстановление
Фировское, Дятловское (Белавинское)	19	37	Сосна	1	290	290	Сплошная рубка	275.5	95	Естественное восстановление
Фировское, Дятловское (Белавинское)	19	53	Сосна	0.8	180	140	Сплошная рубка	133	95	Естественное восстановление
Фировское, Дятловское (Белавинское)	20	5	Сосна	4.1	260	1070	Сплошная рубка	1016.5	95	Искусственное лесовосстановление
Фировское, Дятловское (Белавинское)	20	8	Сосна	2.4	200	890	Сплошная рубка	890	100	Сохранение подроста
Фировское, Дятловское (Белавинское)	20	10	Сосна	5.7	320	1820	Сплошная рубка	1729	95	Искусственное лесовосстановление
Фировское, Дятловское (Белавинское)	20	13	Сосна	1.2	320	380	Сплошная рубка	361	95	Искусственное лесовосстановление
Фировское, Дятловское (Белавинское)	20	23	Сосна	0.9	190	170	Сплошная рубка	161.5	95	Естественное восстановление
Фировское, Дятловское (Белавинское)	20	25	Сосна	0.4	260	100	Сплошная рубка	95	95	Естественное восстановление
Фировское, Дятловское (Белавинское)	20	36	Сосна	5.2	270	1400	Сплошная рубка	1330	95	Искусственное лесовосстановление

Лесничество, участковое лесничество	№ квартала	№ выдела	Преобладающая порода	Площадь, га	Запас, м³		Форма, вид рубки	Выру-баемый запас	%% выборки (для выборочных рубок)	Рекомендуемые способы лесовосстановления
					на 1 га	на выделе				
1	2	3	4	5	6	7	8	9	10	11
Фировское, Дятловское (Белавинское)	20	40	Сосна	4.3	270	1160	Сплошная рубка	1102	95	Искусственное лесовосстановление
Фировское, Дятловское (Белавинское)	20	53	Сосна	1	210	210	Сплошная рубка	199.5	95	Естественное восстановление
Фировское, Дятловское (Белавинское)	21	3	Сосна	1.4	270	380	Сплошная рубка	361	95	Искусственное лесовосстановление
Фировское, Дятловское (Белавинское)	21	5	Сосна	1.5	330	500	Сплошная рубка	475	95	Искусственное лесовосстановление
Фировское, Дятловское (Белавинское)	21	11	Сосна	0.7	100	70	Сплошная рубка	66.5	95	Естественное восстановление
Фировское, Дятловское (Белавинское)	21	22	Сосна	2	310	620	Сплошная рубка	589	95	Искусственное лесовосстановление
Фировское, Дятловское (Белавинское)	21	23	Сосна	0.7	260	180	Сплошная рубка	171	95	Естественное восстановление
Фировское, Дятловское (Белавинское)	21	24	Сосна	4.8	320	1540	Сплошная рубка	1463	95	Искусственное лесовосстановление
Фировское, Дятловское (Белавинское)	21	27	Сосна	3.7	320	1180	Сплошная рубка	1121	95	Искусственное лесовосстановление
Фировское, Дятловское (Белавинское)	21	30	Сосна	2.1	170	360	Сплошная рубка	342	95	Естественное восстановление
Фировское, Дятловское (Белавинское)	21	33	Сосна	1.9	320	610	Сплошная рубка	579.5	95	Искусственное лесовосстановление
Фировское, Дятловское (Белавинское)	21	36	Сосна	1.9	100	190	Сплошная рубка	180.5	95	Естественное восстановление
Фировское, Дятловское (Белавинское)	21	38	Сосна	1.3	140	180	Сплошная рубка	171	95	Естественное восстановление
Фировское, Дятловское (Белавинское)	22	1	Сосна	1.1	280	310	Сплошная рубка	294.5	95	Искусственное лесовосстановление
Фировское, Дятловское (Белавинское)	22	5	Сосна	5.4	140	760	Сплошная рубка	722	95	Естественное восстановление
Фировское, Дятловское (Белавинское)	22	16	Сосна	0.5	180	90	Сплошная рубка	85.5	95	Естественное восстановление
Фировское, Дятловское (Белавинское)	22	24	Сосна	0.8	310	250	Сплошная рубка	237.5	95	Естественное восстановление
Фировское, Дятловское (Белавинское)	22	28	Сосна	0.9	210	190	Сплошная рубка	180.5	95	Естественное восстановление

Лесничество, участковое лесничество	№ квартала	№ выдела	Преобладающая порода	Площадь, га	Запас, м³		Форма, вид рубки	Выру-баемый запас	%% выборки (для выборочных рубок)	Рекомендуемые способы лесовосстановления
					на 1 га	на выделе				
1	2	3	4	5	6	7	8	9	10	11
Фировское, Дятловское (Белавинское)	22	29	Сосна	0.7	160	110	Сплошная рубка	104.5	95	Естественное восстановление
Фировское, Дятловское (Белавинское)	22	34	Сосна	3.7	320	1180	Сплошная рубка	1121	95	Искусственное лесовосстановление
Фировское, Дятловское (Белавинское)	22	42	Сосна	1.5	320	480	Сплошная рубка	456	95	Искусственное лесовосстановление
Фировское, Дятловское (Белавинское)	22	44	Сосна	5.3	290	1540	Сплошная рубка	1463	95	Искусственное лесовосстановление
Фировское, Дятловское (Белавинское)	22	46	Сосна	1.8	330	590	Сплошная рубка	560.5	95	Искусственное лесовосстановление
Фировское, Дятловское (Белавинское)	22	49	Сосна	4.1	330	1350	Сплошная рубка	1282.5	95	Искусственное лесовосстановление
Фировское, Дятловское (Белавинское)	22	51	Сосна	1.5	160	240	Сплошная рубка	228	95	Естественное восстановление
Фировское, Дятловское (Белавинское)	22	55	Сосна	1.2	330	400	Сплошная рубка	380	95	Искусственное лесовосстановление
Фировское, Дятловское (Белавинское)	22	60	Сосна	7.3	120	880	Сплошная рубка	836	95	Естественное восстановление
Фировское, Дятловское (Белавинское)	22	62	Сосна	2.4	130	310	Сплошная рубка	294.5	95	Естественное восстановление
Фировское, Дятловское (Белавинское)	22	69	Сосна	2.3	290	670	Сплошная рубка	636.5	95	Искусственное лесовосстановление
Фировское, Дятловское (Белавинское)	22	71	Сосна	6	120	720	Сплошная рубка	684	95	Естественное восстановление
Фировское, Дятловское (Белавинское)	22	74	Сосна	2.1	290	610	Сплошная рубка	579.5	95	Искусственное лесовосстановление
Фировское, Дятловское (Белавинское)	23	2	Сосна	6.7	120	820	Сплошная рубка	779	95	Естественное восстановление
Фировское, Дятловское (Белавинское)	23	3	Сосна	1.3	290	380	Сплошная рубка	361	95	Искусственное лесовосстановление
Фировское, Дятловское (Белавинское)	23	4	Сосна	1	120	120	Сплошная рубка	114	95	Естественное восстановление
Фировское, Дятловское (Белавинское)	23	19	Сосна	2	260	520	Сплошная рубка	494	95	Искусственное лесовосстановление
Фировское, Дятловское (Белавинское)	23	32	Сосна	1.3	250	320	Сплошная рубка	304	95	Естественное восстановление

Лесничество, участковое лесничество	№ квартала	№ выдела	Преобладающая порода	Площадь, га	Запас, м³		Форма, вид рубки	Выру-баемый запас	%% выборки (для выборочных рубок)	Рекомендуемые способы лесовосстановления
					на 1 га	на выделе				
1	2	3	4	5	6	7	8	9	10	11
Фировское, Дятловское (Белавинское)	23	37	Сосна	3.3	320	1060	Сплошная рубка	1007	95	Искусственное лесовосстановление
Фировское, Дятловское (Белавинское)	23	40	Сосна	1.9	320	610	Сплошная рубка	579.5	95	Искусственное лесовосстановление
Фировское, Дятловское (Белавинское)	23	51	Сосна	0.8	390	310	Сплошная рубка	294.5	95	Естественное восстановление
Фировское, Дятловское (Белавинское)	23	54	Сосна	0.8	220	180	Сплошная рубка	171	95	Естественное восстановление
Фировское, Дятловское (Белавинское)	23	55	Сосна	0.5	320	160	Сплошная рубка	152	95	Естественное восстановление
Фировское, Дятловское (Белавинское)	23	58	Сосна	2	100	200	Сплошная рубка	190	95	Естественное восстановление
Фировское, Дятловское (Белавинское)	24	9	Сосна	2.1	290	610	Сплошная рубка	579.5	95	Искусственное лесовосстановление
Фировское, Дятловское (Белавинское)	24	11	Сосна	2.6	320	830	Сплошная рубка	788.5	95	Искусственное лесовосстановление
Фировское, Дятловское (Белавинское)	24	13	Сосна	15.6	100	1560	Сплошная рубка	1482	95	Естественное восстановление
Фировское, Дятловское (Белавинское)	24	15	Сосна	7.2	120	860	Сплошная рубка	817	95	Естественное восстановление
Фировское, Дятловское (Белавинское)	24	18	Сосна	1.5	140	210	Сплошная рубка	199.5	95	Естественное восстановление
Фировское, Дятловское (Белавинское)	24	19	Сосна	2	290	580	Сплошная рубка	551	95	Искусственное лесовосстановление
Фировское, Дятловское (Белавинское)	24	26	Сосна	4.9	290	1420	Сплошная рубка	1349	95	Искусственное лесовосстановление
Фировское, Дятловское (Белавинское)	24	27	Сосна	0.7	140	100	Сплошная рубка	95	95	Естественное восстановление
Фировское, Дятловское (Белавинское)	24	33	Сосна	1.4	350	490	Сплошная рубка	465.5	95	Естественное восстановление
Фировское, Дятловское (Белавинское)	24	38	Сосна	1.8	320	580	Сплошная рубка	551	95	Искусственное лесовосстановление
Фировское, Дятловское (Белавинское)	24	45	Сосна	1.5	320	480	Сплошная рубка	456	95	Искусственное лесовосстановление
Фировское, Дятловское (Белавинское)	27	3	Сосна	1.1	310	340	Сплошная рубка	323	95	Естественное восстановление

Лесничество, участковое лесничество	№ квартала	№ выдела	Преобладающая порода	Площадь, га	Запас, м³		Форма, вид рубки	Выру-баемый запас	%% выборки (для выборочных рубок)	Рекомендуемые способы лесовосстановления
					на 1 га	на выделе				
1	2	3	4	5	6	7	8	9	10	11
Фировское, Дятловское (Белавинское)	30	4	Сосна	2	330	660	Сплошная рубка	627	95	Искусственное лесовосстановление
Фировское, Дятловское (Белавинское)	30	13	Сосна	0.8	320	260	Сплошная рубка	247	95	Естественное восстановление
Фировское, Дятловское (Белавинское)	31	1	Сосна	1.4	100	140	Сплошная рубка	133	95	Естественное восстановление
Фировское, Дятловское (Белавинское)	31	2	Сосна	1.8	230	410	Сплошная рубка	389.5	95	Естественное восстановление
Фировское, Дятловское (Белавинское)	31	3	Сосна	4.1	180	740	Сплошная рубка	703	95	Естественное восстановление
Фировское, Дятловское (Белавинское)	31	9	Сосна	1.1	220	240	Сплошная рубка	228	95	Естественное восстановление
Фировское, Дятловское (Белавинское)	31	11	Сосна	1.1	220	240	Сплошная рубка	228	95	Естественное восстановление
Фировское, Дятловское (Белавинское)	33	12	Сосна	1.1	250	280	Сплошная рубка	266	95	Естественное восстановление
Фировское, Дятловское (Белавинское)	40	5	Сосна	3.4	350	1190	Сплошная рубка	1130.5	95	Искусственное лесовосстановление
Фировское, Дятловское (Белавинское)	40	10	Сосна	1.9	290	550	Сплошная рубка	522.5	95	Искусственное лесовосстановление
Фировское, Дятловское (Белавинское)	42	4	Сосна	1.7	320	540	Сплошная рубка	513	95	Искусственное лесовосстановление
Фировское, Дятловское (Белавинское)	42	7	Сосна	3.6	370	1330	Сплошная рубка	1263.5	95	Искусственное лесовосстановление
Фировское, Дятловское (Белавинское)	42	24	Сосна	1.3	390	510	Сплошная рубка	484.5	95	Искусственное лесовосстановление
Фировское, Дятловское (Белавинское)	42	39	Сосна	0.4	340	140	Сплошная рубка	133	95	Естественное восстановление
Фировское, Дятловское (Белавинское)	42	40	Сосна	3	320	960	Сплошная рубка	912	95	Искусственное лесовосстановление
Фировское, Дятловское (Белавинское)	45	1	Сосна	2.4	320	770	Сплошная рубка	731.5	95	Искусственное лесовосстановление
Фировское, Дятловское (Белавинское)	47	3	Сосна	0.7	310	220	Сплошная рубка	209	95	Естественное восстановление
Фировское, Дятловское (Белавинское)	47	25	Сосна	2.9	360	1040	Сплошная рубка	988	95	Искусственное лесовосстановление

Лесничество, участковое лесничество	№ квартала	№ выдела	Преобладающая порода	Площадь, га	Запас, м³		Форма, вид рубки	Выру-баемый запас	%% выборки (для выборочных рубок)	Рекомендуемые способы лесовосстановления
					на 1 га	на выделе				
1	2	3	4	5	6	7	8	9	10	11
Фировское, Дятловское (Белавинское)	47	31	Сосна	0.3	240	70	Сплошная рубка	66.5	95	Естественное восстановление
Фировское, Дятловское (Белавинское)	47	33	Сосна	3.3	340	1120	Сплошная рубка	1064	95	Искусственное лесовосстановление
Фировское, Дятловское (Белавинское)	47	36	Сосна	6	340	2040	Сплошная рубка	1938	95	Искусственное лесовосстановление
Фировское, Дятловское (Белавинское)	47	37	Сосна	0.5	260	130	Сплошная рубка	123.5	95	Естественное восстановление
Фировское, Дятловское (Белавинское)	47	48	Сосна	3.9	370	1440	Сплошная рубка	1368	95	Искусственное лесовосстановление
Фировское, Дятловское (Белавинское)	49	5	Сосна	0.6	310	190	Сплошная рубка	180.5	95	Естественное восстановление
Фировское, Дятловское (Белавинское)	49	6	Сосна	2.8	310	870	Сплошная рубка	826.5	95	Искусственное лесовосстановление
Фировское, Дятловское (Белавинское)	49	15	Сосна	0.9	310	280	Сплошная рубка	266	95	Естественное восстановление
Фировское, Дятловское (Белавинское)	49	23	Сосна	1.6	290	460	Сплошная рубка	437	95	Искусственное лесовосстановление
Фировское, Дятловское (Белавинское)	49	25	Сосна	1.9	370	700	Сплошная рубка	665	95	Искусственное лесовосстановление
Фировское, Дятловское (Белавинское)	49	28	Сосна	3.1	400	1240	Сплошная рубка	1178	95	Искусственное лесовосстановление
Фировское, Дятловское (Белавинское)	49	35	Сосна	1.9	290	550	Сплошная рубка	522.5	95	Искусственное лесовосстановление
Фировское, Дятловское (Белавинское)	51	1	Сосна	1.7	280	480	Сплошная рубка	456	95	Естественное восстановление
Фировское, Дятловское (Белавинское)	51	11	Сосна	2.5	350	880	Сплошная рубка	836	95	Искусственное лесовосстановление
Фировское, Дятловское (Белавинское)	51	29	Сосна	1.2	340	410	Сплошная рубка	389.5	95	Естественное восстановление
Фировское, Дятловское (Белавинское)	51	31	Сосна	2.8	320	900	Сплошная рубка	855	95	Естественное восстановление
Фировское, Дятловское (Белавинское)	55	9	Сосна	0.6	100	60	Сплошная рубка	57	95	Естественное восстановление
Фировское, Дятловское (Белавинское)	55	18	Сосна	1.9	270	510	Сплошная рубка	484.5	95	Искусственное лесовосстановление

Лесничество, участковое лесничество	№ квартала	№ выдела	Преобладающая порода	Площадь, га	Запас, м³		Форма, вид рубки	Выру-баемый запас	%% выборки (для выборочных рубок)	Рекомендуемые способы лесовосстановления
					на 1 га	на выделе				
1	2	3	4	5	6	7	8	9	10	11
Фировское, Дятловское (Белавинское)	55	21	Сосна	6.6	320	2110	Сплошная рубка	2004.5	95	Искусственное лесовосстановление
Фировское, Дятловское (Белавинское)	55	27	Сосна	0.5	280	140	Сплошная рубка	133	95	Естественное восстановление
Фировское, Дятловское (Белавинское)	57	3	Сосна	3.4	340	1160	Сплошная рубка	1102	95	Искусственное лесовосстановление
Фировское, Дятловское (Белавинское)	57	5	Сосна	1.3	330	430	Сплошная рубка	408.5	95	Искусственное лесовосстановление
Фировское, Дятловское (Белавинское)	59	9	Сосна	1.6	220	350	Сплошная рубка	332.5	95	Естественное восстановление
Фировское, Дятловское (Белавинское)	59	16	Сосна	1.3	220	290	Сплошная рубка	275.5	95	Естественное восстановление
Фировское, Дятловское (Белавинское)	60	2	Сосна	0.8	330	260	Сплошная рубка	247	95	Естественное восстановление
Фировское, Дятловское (Белавинское)	60	16	Сосна	3.2	290	930	Сплошная рубка	883.5	95	Естественное восстановление
Фировское, Дятловское (Белавинское)	60	20	Сосна	6.9	200	1380	Сплошная рубка	1311	95	Естественное восстановление
Фировское, Дятловское (Белавинское)	60	22	Сосна	0.5	340	170	Сплошная рубка	161.5	95	Естественное восстановление
Фировское, Дятловское (Белавинское)	60	24	Сосна	2.1	150	320	Сплошная рубка	304	95	Естественное восстановление
Фировское, Дятловское (Белавинское)	60	28	Сосна	0.9	240	220	Сплошная рубка	209	95	Естественное восстановление
Фировское, Дятловское (Белавинское)	61	17	Сосна	0.8	100	80	Сплошная рубка	76	95	Естественное восстановление
Фировское, Дятловское (Белавинское)	61	18	Сосна	4.6	150	690	Сплошная рубка	655.5	95	Естественное восстановление
Фировское, Дятловское (Белавинское)	61	20	Сосна	0.8	100	80	Сплошная рубка	76	95	Естественное восстановление
Фировское, Дятловское (Белавинское)	61	23	Сосна	4.1	260	1070	Сплошная рубка	1016.5	95	Естественное восстановление
Фировское, Дятловское (Белавинское)	62	11	Сосна	1.5	290	440	Сплошная рубка	418	95	Искусственное лесовосстановление
Фировское, Дятловское (Белавинское)	65	7	Сосна	6.6	120	790	Сплошная рубка	750.5	95	Естественное восстановление

Лесничество, участковое лесничество	№ квартала	№ выдела	Преобладающая порода	Площадь, га	Запас, м³		Форма, вид рубки	Выру-баемый запас	%% выборки (для выборочных рубок)	Рекомендуемые способы лесовосстановления
					на 1 га	на выделе				
1	2	3	4	5	6	7	8	9	10	11
Фировское, Дятловское (Белавинское)	74	20	Сосна	1.7	270	460	Сплошная рубка	437	95	Искусственное лесовосстановление
Фировское, Дятловское (Белавинское)	74	30	Сосна	0.6	300	180	Сплошная рубка	180	100	Сохранение подроста
Фировское, Дятловское (Белавинское)	76	2	Сосна	8.6	310	2670	Сплошная рубка	2536.5	95	Искусственное лесовосстановление
Фировское, Дятловское (Белавинское)	76	3	Сосна	2.5	220	550	Сплошная рубка	522.5	95	Естественное восстановление
Фировское, Дятловское (Белавинское)	76	8	Сосна	0.6	350	210	Сплошная рубка	199.5	95	Естественное восстановление
Фировское, Дятловское (Белавинское)	76	9	Сосна	0.3	370	110	Сплошная рубка	104.5	95	Естественное восстановление
Фировское, Дятловское (Белавинское)	76	11	Сосна	1.5	280	420	Сплошная рубка	399	95	Искусственное лесовосстановление
Фировское, Дятловское (Белавинское)	76	21	Сосна	4.6	160	740	Сплошная рубка	703	95	Естественное восстановление
Фировское, Дятловское (Белавинское)	76	22	Сосна	12.4	290	3600	Сплошная рубка	3420	95	Искусственное лесовосстановление
Фировское, Дятловское (Белавинское)	76	27	Сосна	10.5	320	3360	Сплошная рубка	3192	95	Искусственное лесовосстановление
Фировское, Дятловское (Белавинское)	76	32	Сосна	1.5	320	480	Сплошная рубка	456	95	Искусственное лесовосстановление
Фировское, Дятловское (Белавинское)	77	20	Сосна	2	310	620	Сплошная рубка	589	95	Естественное восстановление
Фировское, Дятловское (Белавинское)	87	2	Сосна	1	310	310	Сплошная рубка	294.5	95	Естественное восстановление
Фировское, Дятловское (Белавинское)	87	13	Сосна	2.1	320	670	Сплошная рубка	636.5	95	Искусственное лесовосстановление
Фировское, Дятловское (Белавинское)	87	19	Сосна	16.3	360	5870	Сплошная рубка	5576.5	95	Искусственное лесовосстановление
Фировское, Дятловское (Белавинское)	87	23	Сосна	3.5	320	1120	Сплошная рубка	1064	95	Искусственное лесовосстановление
Фировское, Дятловское (Белавинское)	90	19	Сосна	3.1	290	900	Сплошная рубка	855	95	Искусственное лесовосстановление
Фировское, Дятловское (Белавинское)	91	11	Сосна	2.3	260	600	Сплошная рубка	570	95	Естественное восстановление

Лесничество, участковое лесничество	№ квартала	№ выдела	Преобладающая порода	Площадь, га	Запас, м³		Форма, вид рубки	Выру-баемый запас	%% выборки (для выборочных рубок)	Рекомендуемые способы лесовосстановления
					на 1 га	на выделе				
1	2	3	4	5	6	7	8	9	10	11
Фировское, Дятловское (Белавинское)	91	15	Сосна	3.9	380	1480	Сплошная рубка	1406	95	Искусственное лесовосстановление
Фировское, Дятловское (Белавинское)	91	22	Сосна	2.4	370	890	Сплошная рубка	845.5	95	Искусственное лесовосстановление
Фировское, Дятловское (Белавинское)	93	3	Сосна	1.1	220	240	Сплошная рубка	228	95	Естественное восстановление
Фировское, Дятловское (Белавинское)	93	4	Сосна	3.8	200	760	Сплошная рубка	722	95	Естественное восстановление
Фировское, Дятловское (Белавинское)	93	11	Сосна	1.3	310	400	Сплошная рубка	380	95	Искусственное лесовосстановление
Фировское, Дятловское (Белавинское)	93	20	Сосна	9	310	2790	Сплошная рубка	2650.5	95	Искусственное лесовосстановление
Фировское, Дятловское (Белавинское)	93	32	Сосна	1.8	310	560	Сплошная рубка	532	95	Искусственное лесовосстановление
Фировское, Дятловское (Белавинское)	93	33	Сосна	3.6	340	1220	Сплошная рубка	1159	95	Искусственное лесовосстановление
Фировское, Дятловское (Белавинское)	94	16	Сосна	1.3	210	270	Сплошная рубка	256.5	95	Естественное восстановление
Фировское, Дятловское (Белавинское)	94	34	Сосна	6.2	210	1300	Сплошная рубка	1235	95	Естественное восстановление
Фировское, Дятловское (Белавинское)	96	6	Сосна	0.3	250	80	Сплошная рубка	76	95	Естественное восстановление
Фировское, Дятловское (Белавинское)	96	7	Сосна	0.1	300	30	Сплошная рубка	28.5	95	Естественное восстановление
Фировское, Дятловское (Белавинское)	105	2	Сосна	0.5	180	90	Сплошная рубка	85.5	95	Естественное восстановление
Фировское, Дятловское (Белавинское)	105	10	Сосна	4.9	220	1080	Сплошная рубка	1026	95	Естественное восстановление
Фировское, Дятловское (Белавинское)	105	11	Сосна	2.4	220	530	Сплошная рубка	503.5	95	Естественное восстановление
Фировское, Дятловское (Белавинское)	105	13	Сосна	2	270	540	Сплошная рубка	513	95	Естественное восстановление
Фировское, Дятловское (Белавинское)	109	9	Сосна	0.4	280	110	Сплошная рубка	104.5	95	Естественное восстановление
Фировское, Дятловское (Белавинское)	109	10	Сосна	0.6	360	220	Сплошная рубка	209	95	Естественное восстановление

Лесничество, участковое лесничество	№ квартала	№ выдела	Преобладающая порода	Площадь, га	Запас, м³		Форма, вид рубки	Выру-баемый запас	%% выборки (для выборочных рубок)	Рекомендуемые способы лесовосстановления
					на 1 га	на выделе				
1	2	3	4	5	6	7	8	9	10	11
Фировское, Дятловское (Белавинское)	109	14	Сосна	3	310	930	Сплошная рубка	883.5	95	Искусственное лесовосстановление
Фировское, Дятловское (Белавинское)	109	15	Сосна	6.1	220	1340	Сплошная рубка	1273	95	Естественное восстановление
Фировское, Дятловское (Белавинское)	109	17	Сосна	1.1	310	340	Сплошная рубка	323	95	Искусственное лесовосстановление
Фировское, Дятловское (Белавинское)	109	26	Сосна	1.8	210	380	Сплошная рубка	361	95	Естественное восстановление
Фировское, Дятловское (Белавинское)	109	38	Сосна	1.2	250	300	Сплошная рубка	285	95	Искусственное лесовосстановление
Фировское, Дятловское (Белавинское)	109	55	Сосна	0.9	280	250	Сплошная рубка	237.5	95	Естественное восстановление
Фировское, Дятловское (Белавинское)	133	2	Сосна	1.5	270	400	Сплошная рубка	380	95	Естественное восстановление
Фировское, Дятловское (Белавинское)	133	3	Сосна	1	290	290	Сплошная рубка	275.5	95	Естественное восстановление
Фировское, Дятловское (Белавинское)	133	17	Сосна	7.4	260	1920	Сплошная рубка	1824	95	Естественное восстановление
Фировское, Дятловское (Белавинское)	135	3	Сосна	5.2	110	570	Сплошная рубка	541.5	95	Естественное восстановление
Фировское, Дятловское (Белавинское)	135	8	Сосна	1	320	320	Сплошная рубка	304	95	Естественное восстановление
Фировское, Дятловское (Белавинское)	135	9	Сосна	3.1	140	430	Сплошная рубка	408.5	95	Естественное восстановление
Фировское, Дятловское (Белавинское)	135	12	Сосна	3	360	1080	Сплошная рубка	1026	95	Искусственное лесовосстановление
Фировское, Дятловское (Белавинское)	135	13	Сосна	0.8	260	210	Сплошная рубка	199.5	95	Естественное восстановление
Фировское, Дятловское (Белавинское)	135	16	Сосна	1.1	230	250	Сплошная рубка	237.5	95	Естественное восстановление
Фировское, Дятловское (Белавинское)	135	19	Сосна	2.4	140	340	Сплошная рубка	323	95	Естественное восстановление
Фировское, Дятловское (Белавинское)	135	21	Сосна	5.7	200	1140	Сплошная рубка	1083	95	Естественное восстановление
Фировское, Дятловское (Белавинское)	135	28	Сосна	1.9	230	440	Сплошная рубка	418	95	Естественное восстановление

Лесничество, участковое лесничество	№ квартала	№ выдела	Преобладающая порода	Площадь, га	Запас, м³		Форма, вид рубки	Выру-баемый запас	%% выборки (для выборочных рубок)	Рекомендуемые способы лесовосстановления
					на 1 га	на выделе				
1	2	3	4	5	6	7	8	9	10	11
Фировское, Дятловское (Белавинское)	136	3	Сосна	1	280	280	Сплошная рубка	266	95	Естественное восстановление
Фировское, Дятловское (Белавинское)	136	8	Сосна	4.8	300	1440	Сплошная рубка	1368	95	Искусственное лесовосстановление
Фировское, Дятловское (Белавинское)	136	11	Сосна	7	260	1820	Сплошная рубка	1729	95	Естественное восстановление
Фировское, Дятловское (Белавинское)	136	15	Сосна	1.3	240	310	Сплошная рубка	294.5	95	Естественное восстановление
Фировское, Дятловское (Белавинское)	136	18	Сосна	11.8	260	3070	Сплошная рубка	2916.5	95	Естественное восстановление
Фировское, Дятловское (Белавинское)	136	25	Сосна	6.3	120	760	Сплошная рубка	722	95	Естественное восстановление
Фировское, Дятловское (Белавинское)	137	5	Сосна	7.3	260	1900	Сплошная рубка	1805	95	Естественное восстановление
Фировское, Дятловское (Белавинское)	143	3	Сосна	0.9	150	140	Сплошная рубка	133	95	Естественное восстановление
Фировское, Дятловское (Белавинское)	143	22	Сосна	0.6	100	60	Сплошная рубка	57	95	Естественное восстановление
Фировское, Дятловское (Белавинское)	143	26	Сосна	1.3	100	130	Сплошная рубка	123.5	95	Естественное восстановление
Фировское, Дятловское (Белавинское)	153	1	Сосна	1.4	240	340	Сплошная рубка	323	95	Искусственное лесовосстановление
Фировское, Дятловское (Белавинское)	153	8	Сосна	1.2	300	360	Сплошная рубка	342	95	Искусственное лесовосстановление
Фировское, Дятловское (Белавинское)	153	13	Сосна	6.5	110	720	Сплошная рубка	684	95	Естественное восстановление
Фировское, Дятловское (Белавинское)	153	16	Сосна	6	240	1440	Сплошная рубка	1368	95	Естественное восстановление
Фировское, Дятловское (Белавинское)	153	18	Сосна	6.5	110	720	Сплошная рубка	684	95	Естественное восстановление
Фировское, Дятловское (Белавинское)	153	21	Сосна	3.3	110	360	Сплошная рубка	342	95	Естественное восстановление
Фировское, Дятловское (Белавинское)	154	18	Сосна	0.8	190	150	Сплошная рубка	142.5	95	Естественное восстановление
Фировское, Дятловское (Белавинское)	154	27	Сосна	1.2	220	260	Сплошная рубка	247	95	Естественное восстановление

Лесничество, участковое лесничество	№ квартала	№ выдела	Преобладающая порода	Площадь, га	Запас, м³		Форма, вид рубки	Выру-баемый запас	%% выборки (для выборочных рубок)	Рекомендуемые способы лесовосстановления
					на 1 га	на выделе				
1	2	3	4	5	6	7	8	9	10	11
Фировское, Дятловское (Белавинское)	158	1	Сосна	0.6	210	130	Сплошная рубка	123.5	95	Естественное восстановление
Фировское, Дятловское (Белавинское)	158	6	Сосна	2.1	120	250	Сплошная рубка	237.5	95	Естественное восстановление
Фировское, Дятловское (Белавинское)	158	8	Сосна	0.6	140	80	Сплошная рубка	76	95	Естественное восстановление
Фировское, Дятловское (Белавинское)	158	9	Сосна	1.1	90	100	Сплошная рубка	95	95	Естественное восстановление
Фировское, Дятловское (Белавинское)	158	12	Сосна	1	330	330	Сплошная рубка	313.5	95	Естественное восстановление
Фировское, Дятловское (Белавинское)	158	15	Сосна	2.8	130	360	Сплошная рубка	342	95	Естественное восстановление
Фировское, Дятловское (Белавинское)	159	11	Сосна	1.2	260	310	Сплошная рубка	294.5	95	Естественное восстановление
Фировское, Дятловское (Белавинское)	159	13	Сосна	1.3	240	310	Сплошная рубка	294.5	95	Естественное восстановление
Фировское, Дятловское (Белавинское)	159	16	Сосна	14.1	220	3100	Сплошная рубка	2945	95	Естественное восстановление
Фировское, Дятловское (Белавинское)	159	21	Сосна	2.4	270	650	Сплошная рубка	617.5	95	Искусственное лесовосстановление
Фировское, Дятловское (Белавинское)	159	26	Сосна	1.2	240	290	Сплошная рубка	275.5	95	Естественное восстановление
Фировское, Дятловское (Белавинское)	165	4	Сосна	1.8	340	610	Сплошная рубка	579.5	95	Искусственное лесовосстановление
Фировское, Дятловское (Белавинское)	166	18	Сосна	3.3	350	1160	Сплошная рубка	1102	95	Естественное восстановление
Фировское, Дятловское (Белавинское)	166	22	Сосна	6.9	310	2140	Сплошная рубка	2033	95	Естественное восстановление
Фировское, Дятловское (Белавинское)	166	26	Сосна	2.6	300	780	Сплошная рубка	741	95	Естественное восстановление
Фировское, Дятловское (Белавинское)	166	45	Сосна	3.5	320	1120	Сплошная рубка	1064	95	Искусственное лесовосстановление
Фировское, Дятловское (Белавинское)	168	21	Сосна	4.1	320	1310	Сплошная рубка	1244.5	95	Искусственное лесовосстановление
Фировское, Дятловское (Белавинское)	168	24	Сосна	5.4	340	1840	Сплошная рубка	1748	95	Искусственное лесовосстановление

Лесничество, участковое лесничество	№ квартала	№ выдела	Преобладающая порода	Площадь, га	Запас, м³		Форма, вид рубки	Выру-баемый запас	%% выборки (для выборочных рубок)	Рекомендуемые способы лесовосстановления
					на 1 га	на выделе				
1	2	3	4	5	6	7	8	9	10	11
Фировское, Дятловское (Белавинское)	168	31	Сосна	3.5	240	840	Сплошная рубка	798	95	Искусственное лесовосстановление
Фировское, Дятловское (Белавинское)	168	40	Сосна	0.7	320	220	Сплошная рубка	209	95	Естественное восстановление
Фировское, Дятловское (Белавинское)	169	20	Сосна	2.5	310	780	Сплошная рубка	741	95	Искусственное лесовосстановление
Фировское, Дятловское (Белавинское)	169	31	Сосна	1.1	300	330	Сплошная рубка	313.5	95	Искусственное лесовосстановление
Фировское, Дятловское (Белавинское)	169	37	Сосна	2.4	270	650	Сплошная рубка	617.5	95	Искусственное лесовосстановление
Фировское, Дятловское (Белавинское)	170	22	Сосна	0.7	320	220	Сплошная рубка	209	95	Естественное восстановление
Фировское, Дятловское (Белавинское)	172	2	Сосна	2.6	220	570	Сплошная рубка	541.5	95	Естественное восстановление
Фировское, Дятловское (Белавинское)	172	4	Сосна	3.6	270	970	Сплошная рубка	921.5	95	Естественное восстановление
Фировское, Дятловское (Белавинское)	172	7	Сосна	1.8	310	560	Сплошная рубка	532	95	Естественное восстановление
Фировское, Дятловское (Белавинское)	172	11	Сосна	0.6	230	140	Сплошная рубка	133	95	Естественное восстановление
Фировское, Дятловское (Белавинское)	172	14	Сосна	3.2	310	990	Сплошная рубка	940.5	95	Естественное восстановление
Фировское, Дятловское (Белавинское)	172	15	Сосна	10.8	290	3130	Сплошная рубка	2973.5	95	Естественное восстановление
Фировское, Дятловское (Белавинское)	174	2	Сосна	8.3	190	1580	Сплошная рубка	1501	95	Естественное восстановление
Фировское, Дятловское (Белавинское)	174	9	Сосна	1.1	220	240	Сплошная рубка	228	95	Естественное восстановление
Фировское, Дятловское (Белавинское)	174	12	Сосна	1.4	210	290	Сплошная рубка	275.5	95	Естественное восстановление
Фировское, Дятловское (Белавинское)	174	13	Сосна	1.8	310	560	Сплошная рубка	532	95	Искусственное лесовосстановление
Фировское, Дятловское (Белавинское)	174	14	Сосна	6.1	270	1650	Сплошная рубка	1567.5	95	Естественное восстановление
Фировское, Дятловское (Белавинское)	174	15	Сосна	1.8	310	560	Сплошная рубка	532	95	Искусственное лесовосстановление

Лесничество, участковое лесничество	№ квартала	№ выдела	Преобладающая порода	Площадь, га	Запас, м³		Форма, вид рубки	Выру-баемый запас	%% выборки (для выборочных рубок)	Рекомендуемые способы лесовосстановления
					на 1 га	на выделе				
1	2	3	4	5	6	7	8	9	10	11
Фировское, Дятловское (Белавинское)	5	3	Ель	2.9	280	810	Сплошная рубка	769.5	95	Искусственное лесовосстановление
Фировское, Дятловское (Белавинское)	5	6	Ель	4.5	280	1260	Сплошная рубка	1197	95	Искусственное лесовосстановление
Фировское, Дятловское (Белавинское)	5	15	Ель	1.7	320	540	Сплошная рубка	513	95	Искусственное лесовосстановление
Фировское, Дятловское (Белавинское)	5	23	Ель	4	320	1280	Сплошная рубка	1216	95	Искусственное лесовосстановление
Фировское, Дятловское (Белавинское)	6	14	Ель	4.5	280	1260	Сплошная рубка	1197	95	Искусственное лесовосстановление
Фировское, Дятловское (Белавинское)	6	15	Ель	2	280	560	Сплошная рубка	532	95	Искусственное лесовосстановление
Фировское, Дятловское (Белавинское)	6	27	Ель	2.3	190	440	Сплошная рубка	418	95	Искусственное лесовосстановление
Фировское, Дятловское (Белавинское)	8	6	Ель	3	290	870	Сплошная рубка	826.5	95	Искусственное лесовосстановление
Фировское, Дятловское (Белавинское)	8	15	Ель	2.2	290	640	Сплошная рубка	608	95	Искусственное лесовосстановление
Фировское, Дятловское (Белавинское)	10	18	Ель	2	260	520	Сплошная рубка	494	95	Искусственное лесовосстановление
Фировское, Дятловское (Белавинское)	10	27	Ель	1.6	250	400	Сплошная рубка	380	95	Искусственное лесовосстановление
Фировское, Дятловское (Белавинское)	10	32	Ель	1.5	280	420	Сплошная рубка	399	95	Искусственное лесовосстановление
Фировское, Дятловское (Белавинское)	12	1	Ель	2.5	300	750	Сплошная рубка	712.5	95	Искусственное лесовосстановление
Фировское, Дятловское (Белавинское)	12	6	Ель	1.3	280	360	Сплошная рубка	342	95	Искусственное лесовосстановление
Фировское, Дятловское (Белавинское)	12	11	Ель	3.2	220	700	Сплошная рубка	665	95	Искусственное лесовосстановление
Фировское, Дятловское (Белавинское)	12	17	Ель	3.9	280	1090	Сплошная рубка	1035.5	95	Искусственное лесовосстановление
Фировское, Дятловское (Белавинское)	13	11	Ель	1.8	310	560	Сплошная рубка	532	95	Искусственное лесовосстановление
Фировское, Дятловское (Белавинское)	13	21	Ель	0.8	280	340	Сплошная рубка	340	100	Сохранение подроста

Лесничество, участковое лесничество	№ квартала	№ выдела	Преобладающая порода	Площадь, га	Запас, м³		Форма, вид рубки	Выру-баемый запас	%% выборки (для выборочных рубок)	Рекомендуемые способы лесовосстановления
					на 1 га	на выделе				
1	2	3	4	5	6	7	8	9	10	11
Фировское, Дятловское (Белавинское)	13	25	Ель	5.9	280	1650	Сплошная рубка	1567.5	95	Искусственное лесовосстановление
Фировское, Дятловское (Белавинское)	15	4	Ель	0.8	280	220	Сплошная рубка	209	95	Естественное восстановление
Фировское, Дятловское (Белавинское)	15	6	Ель	3.1	320	990	Сплошная рубка	940.5	95	Искусственное лесовосстановление
Фировское, Дятловское (Белавинское)	15	10	Ель	2.5	320	800	Сплошная рубка	760	95	Искусственное лесовосстановление
Фировское, Дятловское (Белавинское)	15	21	Ель	2.7	280	760	Сплошная рубка	722	95	Искусственное лесовосстановление
Фировское, Дятловское (Белавинское)	15	27	Ель	0.9	280	250	Сплошная рубка	237.5	95	Естественное восстановление
Фировское, Дятловское (Белавинское)	16	16	Ель	6.2	280	1740	Сплошная рубка	1653	95	Искусственное лесовосстановление
Фировское, Дятловское (Белавинское)	17	3	Ель	1.2	330	400	Сплошная рубка	380	95	Искусственное лесовосстановление
Фировское, Дятловское (Белавинское)	17	13	Ель	2.3	330	760	Сплошная рубка	722	95	Искусственное лесовосстановление
Фировское, Дятловское (Белавинское)	17	14	Ель	1.3	320	420	Сплошная рубка	399	95	Искусственное лесовосстановление
Фировское, Дятловское (Белавинское)	19	9	Ель	1.2	280	340	Сплошная рубка	323	95	Искусственное лесовосстановление
Фировское, Дятловское (Белавинское)	21	20	Ель	2	360	720	Сплошная рубка	684	95	Искусственное лесовосстановление
Фировское, Дятловское (Белавинское)	24	24	Ель	0.6	300	180	Сплошная рубка	171	95	Естественное восстановление
Фировское, Дятловское (Белавинское)	27	4	Ель	1.4	310	430	Сплошная рубка	408.5	95	Искусственное лесовосстановление
Фировское, Дятловское (Белавинское)	27	5	Ель	5.4	300	1620	Сплошная рубка	1539	95	Искусственное лесовосстановление
Фировское, Дятловское (Белавинское)	31	21	Ель	0.6	330	200	Сплошная рубка	190	95	Естественное восстановление
Фировское, Дятловское (Белавинское)	31	25	Ель	0.6	250	150	Сплошная рубка	142.5	95	Естественное восстановление
Фировское, Дятловское (Белавинское)	33	19	Ель	2.2	280	620	Сплошная рубка	589	95	Искусственное лесовосстановление

Лесничество, участковое лесничество	№ квартала	№ выдела	Преобладающая порода	Площадь, га	Запас, м³		Форма, вид рубки	Выру-баемый запас	%% выборки (для выборочных рубок)	Рекомендуемые способы лесовосстановления
					на 1 га	на выделе				
1	2	3	4	5	6	7	8	9	10	11
Фировское, Дятловское (Белавинское)	39	2	Ель	0.8	330	260	Сплошная рубка	247	95	Естественное восстановление
Фировское, Дятловское (Белавинское)	39	3	Ель	2	310	620	Сплошная рубка	589	95	Искусственное лесовосстановление
Фировское, Дятловское (Белавинское)	39	41	Ель	1.8	330	590	Сплошная рубка	560.5	95	Искусственное лесовосстановление
Фировское, Дятловское (Белавинское)	40	11	Ель	1.7	310	530	Сплошная рубка	503.5	95	Искусственное лесовосстановление
Фировское, Дятловское (Белавинское)	42	48	Ель	0.5	320	160	Сплошная рубка	152	95	Естественное восстановление
Фировское, Дятловское (Белавинское)	45	17	Ель	1.7	250	420	Сплошная рубка	399	95	Искусственное лесовосстановление
Фировское, Дятловское (Белавинское)	46	3	Ель	1.4	320	450	Сплошная рубка	427.5	95	Искусственное лесовосстановление
Фировское, Дятловское (Белавинское)	46	34	Ель	12.2	320	3900	Сплошная рубка	3705	95	Искусственное лесовосстановление
Фировское, Дятловское (Белавинское)	47	11	Ель	3	330	990	Сплошная рубка	940.5	95	Искусственное лесовосстановление
Фировское, Дятловское (Белавинское)	47	15	Ель	1	280	280	Сплошная рубка	266	95	Естественное восстановление
Фировское, Дятловское (Белавинское)	50	3	Ель	1.5	280	420	Сплошная рубка	399	95	Искусственное лесовосстановление
Фировское, Дятловское (Белавинское)	50	9	Ель	2.5	260	650	Сплошная рубка	617.5	95	Искусственное лесовосстановление
Фировское, Дятловское (Белавинское)	50	13	Ель	12.8	310	3970	Сплошная рубка	3771.5	95	Искусственное лесовосстановление
Фировское, Дятловское (Белавинское)	51	3	Ель	2.6	340	880	Сплошная рубка	836	95	Искусственное лесовосстановление
Фировское, Дятловское (Белавинское)	51	17	Ель	1.6	280	450	Сплошная рубка	427.5	95	Искусственное лесовосстановление
Фировское, Дятловское (Белавинское)	51	18	Ель	1.5	310	460	Сплошная рубка	437	95	Искусственное лесовосстановление
Фировское, Дятловское (Белавинское)	55	12	Ель	1.5	290	440	Сплошная рубка	418	95	Искусственное лесовосстановление
Фировское, Дятловское (Белавинское)	56	16	Ель	2.6	330	860	Сплошная рубка	817	95	Искусственное лесовосстановление

Лесничество, участковое лесничество	№ квартала	№ выдела	Преобладающая порода	Площадь, га	Запас, м³		Форма, вид рубки	Выру-баемый запас	%% выборки (для выборочных рубок)	Рекомендуемые способы лесовосстановления
					на 1 га	на выделе				
1	2	3	4	5	6	7	8	9	10	11
Фировское, Дятловское (Белавинское)	56	32	Ель	3.5	250	880	Сплошная рубка	836	95	Искусственное лесовосстановление
Фировское, Дятловское (Белавинское)	59	17	Ель	1.3	290	380	Сплошная рубка	361	95	Искусственное лесовосстановление
Фировское, Дятловское (Белавинское)	60	1	Ель	1.2	330	400	Сплошная рубка	380	95	Искусственное лесовосстановление
Фировское, Дятловское (Белавинское)	60	36	Ель	0.3	280	80	Сплошная рубка	76	95	Естественное восстановление
Фировское, Дятловское (Белавинское)	60	41	Ель	2	380	760	Сплошная рубка	722	95	Искусственное лесовосстановление
Фировское, Дятловское (Белавинское)	61	5	Ель	1.2	350	420	Сплошная рубка	399	95	Искусственное лесовосстановление
Фировское, Дятловское (Белавинское)	61	9	Ель	0.7	300	210	Сплошная рубка	199.5	95	Естественное восстановление
Фировское, Дятловское (Белавинское)	61	11	Ель	0.7	300	210	Сплошная рубка	199.5	95	Естественное восстановление
Фировское, Дятловское (Белавинское)	61	14	Ель	2	330	660	Сплошная рубка	627	95	Искусственное лесовосстановление
Фировское, Дятловское (Белавинское)	61	32	Ель	2.2	330	730	Сплошная рубка	693.5	95	Искусственное лесовосстановление
Фировское, Дятловское (Белавинское)	62	5	Ель	1.6	350	560	Сплошная рубка	532	95	Искусственное лесовосстановление
Фировское, Дятловское (Белавинское)	62	6	Ель	1.8	350	630	Сплошная рубка	598.5	95	Искусственное лесовосстановление
Фировское, Дятловское (Белавинское)	62	7	Ель	1.6	230	370	Сплошная рубка	351.5	95	Искусственное лесовосстановление
Фировское, Дятловское (Белавинское)	62	28	Ель	5.4	280	1510	Сплошная рубка	1434.5	95	Искусственное лесовосстановление
Фировское, Дятловское (Белавинское)	62	52	Ель	3.8	370	1410	Сплошная рубка	1339.5	95	Искусственное лесовосстановление
Фировское, Дятловское (Белавинское)	76	20	Ель	1.9	270	510	Сплошная рубка	484.5	95	Искусственное лесовосстановление
Фировское, Дятловское (Белавинское)	77	6	Ель	1.4	280	390	Сплошная рубка	370.5	95	Искусственное лесовосстановление
Фировское, Дятловское (Белавинское)	77	7	Ель	1	260	260	Сплошная рубка	247	95	Естественное восстановление

Лесничество, участковое лесничество	№ квартала	№ выдела	Преобладающая порода	Площадь, га	Запас, м³		Форма, вид рубки	Выру-баемый запас	%% выборки (для выборочных рубок)	Рекомендуемые способы лесовосстановления
					на 1 га	на выделе				
1	2	3	4	5	6	7	8	9	10	11
Фировское, Дятловское (Белавинское)	77	14	Ель	1.7	340	580	Сплошная рубка	551	95	Искусственное лесовосстановление
Фировское, Дятловское (Белавинское)	78	23	Ель	0.5	330	160	Сплошная рубка	152	95	Естественное восстановление
Фировское, Дятловское (Белавинское)	78	27	Ель	1.8	350	630	Сплошная рубка	598.5	95	Искусственное лесовосстановление
Фировское, Дятловское (Белавинское)	90	7	Ель	0.2	350	70	Сплошная рубка	66.5	95	Естественное восстановление
Фировское, Дятловское (Белавинское)	90	18	Ель	2.3	220	510	Сплошная рубка	484.5	95	Естественное восстановление
Фировское, Дятловское (Белавинское)	90	25	Ель	0.9	280	250	Сплошная рубка	237.5	95	Естественное восстановление
Фировское, Дятловское (Белавинское)	90	28	Ель	2.4	220	530	Сплошная рубка	503.5	95	Искусственное лесовосстановление
Фировское, Дятловское (Белавинское)	91	6	Ель	0.8	370	300	Сплошная рубка	285	95	Естественное восстановление
Фировское, Дятловское (Белавинское)	91	21	Ель	4.9	330	1620	Сплошная рубка	1539	95	Искусственное лесовосстановление
Фировское, Дятловское (Белавинское)	91	27	Ель	4	300	1200	Сплошная рубка	1140	95	Искусственное лесовосстановление
Фировское, Дятловское (Белавинское)	92	19	Ель	4	340	1360	Сплошная рубка	1292	95	Искусственное лесовосстановление
Фировское, Дятловское (Белавинское)	92	32	Ель	1	270	270	Сплошная рубка	256.5	95	Естественное восстановление
Фировское, Дятловское (Белавинское)	93	29	Ель	1.3	300	390	Сплошная рубка	370.5	95	Искусственное лесовосстановление
Фировское, Дятловское (Белавинское)	94	17	Ель	0.4	310	120	Сплошная рубка	114	95	Естественное восстановление
Фировское, Дятловское (Белавинское)	94	20	Ель	0.4	280	60	Сплошная рубка	57	95	Естественное восстановление
Фировское, Дятловское (Белавинское)	94	26	Ель	1	360	360	Сплошная рубка	342	95	Естественное восстановление
Фировское, Дятловское (Белавинское)	94	32	Ель	0.6	270	160	Сплошная рубка	152	95	Естественное восстановление
Фировское, Дятловское (Белавинское)	96	11	Ель	0.3	290	90	Сплошная рубка	85.5	95	Естественное восстановление

Лесничество, участковое лесничество	№ квартала	№ выдела	Преобладающая порода	Площадь, га	Запас, м³		Форма, вид рубки	Выру-баемый запас	%% выборки (для выборочных рубок)	Рекомендуемые способы лесовосстановления
					на 1 га	на выделе				
1	2	3	4	5	6	7	8	9	10	11
Фировское, Дятловское (Белавинское)	96	38	Ель	2.5	290	720	Сплошная рубка	684	95	Искусственное лесовосстановление
Фировское, Дятловское (Белавинское)	105	3	Ель	1.4	320	450	Сплошная рубка	427.5	95	Искусственное лесовосстановление
Фировское, Дятловское (Белавинское)	105	6	Ель	1.8	250	450	Сплошная рубка	427.5	95	Искусственное лесовосстановление
Фировское, Дятловское (Белавинское)	105	7	Ель	1.1	140	150	Сплошная рубка	150	100	Сохранение подроста
Фировское, Дятловское (Белавинское)	105	15	Ель	2.1	230	480	Сплошная рубка	456	95	Естественное восстановление
Фировское, Дятловское (Белавинское)	107	3	Ель	2.8	300	840	Сплошная рубка	798	95	Искусственное лесовосстановление
Фировское, Дятловское (Белавинское)	107	9	Ель	4.2	280	1180	Сплошная рубка	1121	95	Искусственное лесовосстановление
Фировское, Дятловское (Белавинское)	109	52	Ель	1.5	340	510	Сплошная рубка	484.5	95	Искусственное лесовосстановление
Фировское, Дятловское (Белавинское)	117	4	Ель	3.2	300	960	Сплошная рубка	912	95	Искусственное лесовосстановление
Фировское, Дятловское (Белавинское)	117	8	Ель	3.3	280	920	Сплошная рубка	874	95	Искусственное лесовосстановление
Фировское, Дятловское (Белавинское)	118	2	Ель	1.9	260	490	Сплошная рубка	465.5	95	Искусственное лесовосстановление
Фировское, Дятловское (Белавинское)	118	7	Ель	1.3	300	390	Сплошная рубка	370.5	95	Искусственное лесовосстановление
Фировское, Дятловское (Белавинское)	118	9	Ель	3.6	260	940	Сплошная рубка	893	95	Искусственное лесовосстановление
Фировское, Дятловское (Белавинское)	118	18	Ель	1.8	260	470	Сплошная рубка	446.5	95	Искусственное лесовосстановление
Фировское, Дятловское (Белавинское)	119	1	Ель	1.8	190	340	Сплошная рубка	323	95	Искусственное лесовосстановление
Фировское, Дятловское (Белавинское)	119	9	Ель	1.6	320	510	Сплошная рубка	484.5	95	Искусственное лесовосстановление
Фировское, Дятловское (Белавинское)	119	14	Ель	3.9	310	1210	Сплошная рубка	1149.5	95	Искусственное лесовосстановление
Фировское, Дятловское (Белавинское)	119	16	Ель	3.1	280	870	Сплошная рубка	826.5	95	Искусственное лесовосстановление

Лесничество, участковое лесничество	№ квартала	№ выдела	Преобладающая порода	Площадь, га	Запас, м³		Форма, вид рубки	Выру-баемый запас	%% выборки (для выборочных рубок)	Рекомендуемые способы лесовосстановления
					на 1 га	на выделе				
1	2	3	4	5	6	7	8	9	10	11
Фировское, Дятловское (Белавинское)	119	17	Ель	5.1	300	1530	Сплошная рубка	1453.5	95	Искусственное лесовосстановление
Фировское, Дятловское (Белавинское)	133	1	Ель	4.3	300	1290	Сплошная рубка	1225.5	95	Искусственное лесовосстановление
Фировское, Дятловское (Белавинское)	133	4	Ель	1.4	270	380	Сплошная рубка	361	95	Искусственное лесовосстановление
Фировское, Дятловское (Белавинское)	136	12	Ель	7.4	340	2520	Сплошная рубка	2394	95	Искусственное лесовосстановление
Фировское, Дятловское (Белавинское)	137	3	Ель	0.4	320	130	Сплошная рубка	123.5	95	Естественное восстановление
Фировское, Дятловское (Белавинское)	137	10	Ель	1.8	300	540	Сплошная рубка	513	95	Искусственное лесовосстановление
Фировское, Дятловское (Белавинское)	137	14	Ель	1.4	290	410	Сплошная рубка	389.5	95	Искусственное лесовосстановление
Фировское, Дятловское (Белавинское)	137	17	Ель	2	260	520	Сплошная рубка	494	95	Искусственное лесовосстановление
Фировское, Дятловское (Белавинское)	137	23	Ель	3.8	260	990	Сплошная рубка	940.5	95	Искусственное лесовосстановление
Фировское, Дятловское (Белавинское)	138	6	Ель	11.3	330	3730	Сплошная рубка	3543.5	95	Искусственное лесовосстановление
Фировское, Дятловское (Белавинское)	138	10	Ель	0.8	300	240	Сплошная рубка	228	95	Естественное восстановление
Фировское, Дятловское (Белавинское)	138	16	Ель	1.5	280	420	Сплошная рубка	399	95	Искусственное лесовосстановление
Фировское, Дятловское (Белавинское)	138	19	Ель	2	300	600	Сплошная рубка	570	95	Искусственное лесовосстановление
Фировское, Дятловское (Белавинское)	138	22	Ель	2.9	240	700	Сплошная рубка	665	95	Искусственное лесовосстановление
Фировское, Дятловское (Белавинское)	138	26	Ель	1.1	300	330	Сплошная рубка	313.5	95	Искусственное лесовосстановление
Фировское, Дятловское (Белавинское)	138	27	Ель	1.2	260	310	Сплошная рубка	294.5	95	Искусственное лесовосстановление
Фировское, Дятловское (Белавинское)	143	13	Ель	1.8	280	500	Сплошная рубка	475	95	Искусственное лесовосстановление
Фировское, Дятловское (Белавинское)	143	14	Ель	0.9	320	290	Сплошная рубка	275.5	95	Естественное восстановление

Лесничество, участковое лесничество	№ квартала	№ выдела	Преобладающая порода	Площадь, га	Запас, м³		Форма, вид рубки	Выру-баемый запас	%% выборки (для выборочных рубок)	Рекомендуемые способы лесовосстановления
					на 1 га	на выделе				
1	2	3	4	5	6	7	8	9	10	11
Фировское, Дятловское (Белавинское)	153	6	Ель	2	320	640	Сплошная рубка	608	95	Искусственное лесовосстановление
Фировское, Дятловское (Белавинское)	153	9	Ель	0.4	280	110	Сплошная рубка	104.5	95	Естественное восстановление
Фировское, Дятловское (Белавинское)	153	10	Ель	2.1	250	520	Сплошная рубка	494	95	Искусственное лесовосстановление
Фировское, Дятловское (Белавинское)	154	1	Ель	3	350	1050	Сплошная рубка	997.5	95	Искусственное лесовосстановление
Фировское, Дятловское (Белавинское)	154	6	Ель	5	290	1450	Сплошная рубка	1377.5	95	Искусственное лесовосстановление
Фировское, Дятловское (Белавинское)	154	24	Ель	0.7	250	180	Сплошная рубка	171	95	Естественное восстановление
Фировское, Дятловское (Белавинское)	154	34	Ель	6.6	290	1910	Сплошная рубка	1814.5	95	Искусственное лесовосстановление
Фировское, Дятловское (Белавинское)	163	1	Ель	1.1	300	330	Сплошная рубка	330	100	Сохранение подроста
Фировское, Дятловское (Белавинское)	165	1	Ель	0.5	300	150	Сплошная рубка	142.5	95	Естественное восстановление
Фировское, Дятловское (Белавинское)	166	11	Ель	1.2	270	320	Сплошная рубка	320	100	Сохранение подроста
Фировское, Дятловское (Белавинское)	166	25	Ель	1.5	300	450	Сплошная рубка	427.5	95	Искусственное лесовосстановление
Фировское, Дятловское (Белавинское)	166	41	Ель	3.3	290	960	Сплошная рубка	912	95	Искусственное лесовосстановление
Фировское, Дятловское (Белавинское)	166	48	Ель	1	310	310	Сплошная рубка	294.5	95	Естественное восстановление
Фировское, Дятловское (Белавинское)	166	50	Ель	1.5	320	480	Сплошная рубка	456	95	Искусственное лесовосстановление
Фировское, Дятловское (Белавинское)	167	5	Ель	1.5	270	400	Сплошная рубка	380	95	Искусственное лесовосстановление
Фировское, Дятловское (Белавинское)	167	11	Ель	2.2	350	770	Сплошная рубка	731.5	95	Искусственное лесовосстановление
Фировское, Дятловское (Белавинское)	168	3	Ель	1	330	330	Сплошная рубка	313.5	95	Естественное восстановление
Фировское, Дятловское (Белавинское)	168	7	Ель	1.2	250	300	Сплошная рубка	285	95	Искусственное лесовосстановление

Лесничество, участковое лесничество	№ квартала	№ выдела	Преобладающая порода	Площадь, га	Запас, м³		Форма, вид рубки	Выру-баемый запас	%% выборки (для выборочных рубок)	Рекомендуемые способы лесовосстановления
					на 1 га	на выделе				
1	2	3	4	5	6	7	8	9	10	11
Фировское, Дятловское (Белавинское)	168	9	Ель	3.7	300	1110	Сплошная рубка	1054.5	95	Искусственное лесовосстановление
Фировское, Дятловское (Белавинское)	168	26	Ель	8.8	290	2550	Сплошная рубка	2422.5	95	Искусственное лесовосстановление
Фировское, Дятловское (Белавинское)	168	36	Ель	2.6	280	730	Сплошная рубка	693.5	95	Искусственное лесовосстановление
Фировское, Дятловское (Белавинское)	169	4	Ель	0.5	260	130	Сплошная рубка	123.5	95	Естественное восстановление
Фировское, Дятловское (Белавинское)	169	16	Ель	1.2	290	350	Сплошная рубка	332.5	95	Искусственное лесовосстановление
Фировское, Дятловское (Белавинское)	169	32	Ель	6.3	310	1950	Сплошная рубка	1852.5	95	Искусственное лесовосстановление
Фировское, Дятловское (Белавинское)	169	36	Ель	2.1	330	690	Сплошная рубка	655.5	95	Искусственное лесовосстановление
Фировское, Дятловское (Белавинское)	170	4	Ель	0.6	360	220	Сплошная рубка	209	95	Естественное восстановление
Фировское, Дятловское (Белавинское)	170	9	Ель	1.2	230	280	Сплошная рубка	266	95	Искусственное лесовосстановление
Фировское, Дятловское (Белавинское)	170	11	Ель	0.7	370	260	Сплошная рубка	247	95	Естественное восстановление
Фировское, Дятловское (Белавинское)	170	17	Ель	1.3	270	350	Сплошная рубка	332.5	95	Искусственное лесовосстановление
Фировское, Дятловское (Белавинское)	170	21	Ель	1.1	230	250	Сплошная рубка	237.5	95	Искусственное лесовосстановление
Фировское, Дятловское (Белавинское)	170	27	Ель	1.5	280	420	Сплошная рубка	399	95	Искусственное лесовосстановление
Фировское, Дятловское (Белавинское)	171	3	Ель	0.5	300	150	Сплошная рубка	142.5	95	Естественное восстановление
Фировское, Дятловское (Белавинское)	171	16	Ель	0.5	280	140	Сплошная рубка	133	95	Естественное восстановление
Фировское, Дятловское (Белавинское)	171	23	Ель	1.5	340	510	Сплошная рубка	484.5	95	Искусственное лесовосстановление
Фировское, Дятловское (Белавинское)	171	26	Ель	3.1	270	840	Сплошная рубка	798	95	Искусственное лесовосстановление
Фировское, Дятловское (Белавинское)	172	5	Ель	2.7	300	810	Сплошная рубка	769.5	95	Искусственное лесовосстановление

Лесничество, участковое лесничество	№ квартала	№ выдела	Преобладающая порода	Площадь, га	Запас, м³		Форма, вид рубки	Выру-баемый запас	%% выборки (для выборочных рубок)	Рекомендуемые способы лесовосстановления
					на 1 га	на выделе				
1	2	3	4	5	6	7	8	9	10	11
Фировское, Дятловское (Белавинское)	172	6	Ель	1.9	350	660	Сплошная рубка	627	95	Искусственное лесовосстановление
Фировское, Дятловское (Белавинское)	172	10	Ель	3	270	810	Сплошная рубка	769.5	95	Искусственное лесовосстановление
Фировское, Дятловское (Белавинское)	173	2	Ель	1.7	280	480	Сплошная рубка	456	95	Искусственное лесовосстановление
Фировское, Дятловское (Белавинское)	173	6	Ель	9.4	330	3100	Сплошная рубка	2945	95	Искусственное лесовосстановление
Фировское, Дятловское (Белавинское)	174	3	Ель	0.9	280	250	Сплошная рубка	237.5	95	Естественное восстановление
Фировское, Дятловское (Белавинское)	174	5	Ель	2	300	600	Сплошная рубка	570	95	Искусственное лесовосстановление
Фировское, Дятловское (Белавинское)	5	5	Береза	1.3	170	220	Сплошная рубка	209	95	Искусственное лесовосстановление
Фировское, Дятловское (Белавинское)	5	13	Береза	1	190	190	Сплошная рубка	180.5	95	Естественное восстановление
Фировское, Дятловское (Белавинское)	5	18	Береза	3.8	230	870	Сплошная рубка	826.5	95	Искусственное лесовосстановление
Фировское, Дятловское (Белавинское)	5	25	Береза	2.1	190	400	Сплошная рубка	380	95	Искусственное лесовосстановление
Фировское, Дятловское (Белавинское)	5	28	Береза	0.8	210	170	Сплошная рубка	161.5	95	Естественное восстановление
Фировское, Дятловское (Белавинское)	6	21	Береза	1.6	180	290	Сплошная рубка	275.5	95	Искусственное лесовосстановление
Фировское, Дятловское (Белавинское)	7	33	Береза	0.6	150	90	Сплошная рубка	85.5	95	Естественное восстановление
Фировское, Дятловское (Белавинское)	7	36	Береза	0.8	180	140	Сплошная рубка	133	95	Естественное восстановление
Фировское, Дятловское (Белавинское)	8	9	Береза	5.5	100	550	Сплошная рубка	522.5	95	Естественное восстановление
Фировское, Дятловское (Белавинское)	8	11	Береза	2.3	240	550	Сплошная рубка	522.5	95	Искусственное лесовосстановление
Фировское, Дятловское (Белавинское)	8	12	Береза	1.2	150	180	Сплошная рубка	171	95	Естественное восстановление
Фировское, Дятловское (Белавинское)	8	17	Береза	1.3	190	250	Сплошная рубка	237.5	95	Искусственное лесовосстановление

Лесничество, участковое лесничество	№ квартала	№ выдела	Преобладающая порода	Площадь, га	Запас, м³		Форма, вид рубки	Выру-баемый запас	%% выборки (для выборочных рубок)	Рекомендуемые способы лесовосстановления
					на 1 га	на выделе				
1	2	3	4	5	6	7	8	9	10	11
Фировское, Дятловское (Белавинское)	9	1	Береза	0.9	210	190	Сплошная рубка	180.5	95	Естественное восстановление
Фировское, Дятловское (Белавинское)	9	5	Береза	1.9	220	420	Сплошная рубка	399	95	Естественное восстановление
Фировское, Дятловское (Белавинское)	9	8	Береза	0.8	100	80	Сплошная рубка	76	95	Естественное восстановление
Фировское, Дятловское (Белавинское)	10	1	Береза	0.2	180	40	Сплошная рубка	38	95	Естественное восстановление
Фировское, Дятловское (Белавинское)	10	6	Береза	2.5	240	600	Сплошная рубка	570	95	Искусственное лесовосстановление
Фировское, Дятловское (Белавинское)	11	4	Береза	2.2	180	400	Сплошная рубка	380	95	Естественное восстановление
Фировское, Дятловское (Белавинское)	11	7	Береза	0.8	240	190	Сплошная рубка	180.5	95	Естественное восстановление
Фировское, Дятловское (Белавинское)	11	8	Береза	1.6	210	340	Сплошная рубка	323	95	Естественное восстановление
Фировское, Дятловское (Белавинское)	11	12	Береза	12.9	200	2580	Сплошная рубка	2451	95	Естественное восстановление
Фировское, Дятловское (Белавинское)	11	19	Береза	0.8	220	180	Сплошная рубка	171	95	Естественное восстановление
Фировское, Дятловское (Белавинское)	12	3	Береза	2.3	200	460	Сплошная рубка	437	95	Естественное восстановление
Фировское, Дятловское (Белавинское)	12	7	Береза	1.9	150	280	Сплошная рубка	266	95	Естественное восстановление
Фировское, Дятловское (Белавинское)	12	9	Береза	1.2	100	120	Сплошная рубка	114	95	Естественное восстановление
Фировское, Дятловское (Белавинское)	12	14	Береза	5.3	260	1380	Сплошная рубка	1311	95	Искусственное лесовосстановление
Фировское, Дятловское (Белавинское)	12	15	Береза	2.1	210	440	Сплошная рубка	418	95	Естественное восстановление
Фировское, Дятловское (Белавинское)	12	18	Береза	8.6	100	860	Сплошная рубка	817	95	Естественное восстановление
Фировское, Дятловское (Белавинское)	13	5	Береза	0.8	90	70	Сплошная рубка	66.5	95	Естественное восстановление
Фировское, Дятловское (Белавинское)	13	13	Береза	3.9	210	820	Сплошная рубка	779	95	Искусственное лесовосстановление

Лесничество, участковое лесничество	№ квартала	№ выдела	Преобладающая порода	Площадь, га	Запас, м³		Форма, вид рубки	Выру-баемый запас	%% выборки (для выборочных рубок)	Рекомендуемые способы лесовосстановления
					на 1 га	на выделе				
1	2	3	4	5	6	7	8	9	10	11
Фировское, Дятловское (Белавинское)	13	24	Береза	1.6	240	580	Сплошная рубка	580	100	Сохранение подроста
Фировское, Дятловское (Белавинское)	14	2	Береза	0.6	80	50	Сплошная рубка	47.5	95	Естественное восстановление
Фировское, Дятловское (Белавинское)	14	17	Береза	13.2	250	3300	Сплошная рубка	3135	95	Искусственное лесовосстановление
Фировское, Дятловское (Белавинское)	15	13	Береза	3.1	220	680	Сплошная рубка	646	95	Искусственное лесовосстановление
Фировское, Дятловское (Белавинское)	16	17	Береза	0.6	210	130	Сплошная рубка	123.5	95	Естественное восстановление
Фировское, Дятловское (Белавинское)	17	4	Береза	4.8	140	670	Сплошная рубка	636.5	95	Искусственное лесовосстановление
Фировское, Дятловское (Белавинское)	17	7	Береза	0.6	200	120	Сплошная рубка	114	95	Естественное восстановление
Фировское, Дятловское (Белавинское)	17	17	Береза	6	210	1260	Сплошная рубка	1197	95	Искусственное лесовосстановление
Фировское, Дятловское (Белавинское)	17	22	Береза	1.6	140	220	Сплошная рубка	209	95	Естественное восстановление
Фировское, Дятловское (Белавинское)	18	9	Береза	1.5	190	270	Сплошная рубка	256.5	95	Искусственное лесовосстановление
Фировское, Дятловское (Белавинское)	18	21	Береза	3.3	230	740	Сплошная рубка	703	95	Искусственное лесовосстановление
Фировское, Дятловское (Белавинское)	18	23	Береза	0.9	150	140	Сплошная рубка	133	95	Естественное восстановление
Фировское, Дятловское (Белавинское)	18	25	Береза	2.9	180	490	Сплошная рубка	465.5	95	Естественное восстановление
Фировское, Дятловское (Белавинское)	18	29	Береза	3.4	200	640	Сплошная рубка	608	95	Естественное восстановление
Фировское, Дятловское (Белавинское)	18	30	Береза	3	240	700	Сплошная рубка	665	95	Искусственное лесовосстановление
Фировское, Дятловское (Белавинское)	18	31	Береза	1.7	150	240	Сплошная рубка	228	95	Естественное восстановление
Фировское, Дятловское (Белавинское)	18	37	Береза	7.3	220	1520	Сплошная рубка	1444	95	Искусственное лесовосстановление
Фировское, Дятловское (Белавинское)	18	39	Береза	5.9	220	1230	Сплошная рубка	1168.5	95	Естественное восстановление

Лесничество, участковое лесничество	№ квартала	№ выдела	Преобладающая порода	Площадь, га	Запас, м³		Форма, вид рубки	Выру-баемый запас	%% выборки (для выборочных рубок)	Рекомендуемые способы лесовосстановления
					на 1 га	на выделе				
1	2	3	4	5	6	7	8	9	10	11
Фировское, Дятловское (Белавинское)	18	45	Береза	2.6	180	450	Сплошная рубка	427.5	95	Естественное восстановление
Фировское, Дятловское (Белавинское)	18	47	Береза	0.7	180	130	Сплошная рубка	123.5	95	Естественное восстановление
Фировское, Дятловское (Белавинское)	19	1	Береза	3.7	210	780	Сплошная рубка	741	95	Искусственное лесовосстановление
Фировское, Дятловское (Белавинское)	19	5	Береза	0.6	120	70	Сплошная рубка	66.5	95	Естественное восстановление
Фировское, Дятловское (Белавинское)	19	8	Береза	4.1	210	860	Сплошная рубка	817	95	Искусственное лесовосстановление
Фировское, Дятловское (Белавинское)	19	12	Береза	10.9	170	1850	Сплошная рубка	1757.5	95	Естественное восстановление
Фировское, Дятловское (Белавинское)	19	18	Береза	3.3	210	690	Сплошная рубка	655.5	95	Естественное восстановление
Фировское, Дятловское (Белавинское)	19	20	Береза	4.3	200	860	Сплошная рубка	817	95	Естественное восстановление
Фировское, Дятловское (Белавинское)	19	22	Береза	1.7	240	410	Сплошная рубка	389.5	95	Искусственное лесовосстановление
Фировское, Дятловское (Белавинское)	19	25	Береза	3.3	170	560	Сплошная рубка	532	95	Естественное восстановление
Фировское, Дятловское (Белавинское)	19	32	Береза	7.4	190	1410	Сплошная рубка	1339.5	95	Естественное восстановление
Фировское, Дятловское (Белавинское)	19	40	Береза	0.8	180	140	Сплошная рубка	133	95	Естественное восстановление
Фировское, Дятловское (Белавинское)	19	51	Береза	2.7	150	400	Сплошная рубка	380	95	Естественное восстановление
Фировское, Дятловское (Белавинское)	20	6	Береза	1.1	210	230	Сплошная рубка	218.5	95	Естественное восстановление
Фировское, Дятловское (Белавинское)	20	9	Береза	2.2	200	440	Сплошная рубка	418	95	Естественное восстановление
Фировское, Дятловское (Белавинское)	20	12	Береза	4.1	220	900	Сплошная рубка	855	95	Естественное восстановление
Фировское, Дятловское (Белавинское)	20	18	Береза	3.8	210	800	Сплошная рубка	760	95	Естественное восстановление
Фировское, Дятловское (Белавинское)	20	26	Береза	1.5	170	260	Сплошная рубка	247	95	Естественное восстановление

Лесничество, участковое лесничество	№ квартала	№ выдела	Преобладающая порода	Площадь, га	Запас, м³		Форма, вид рубки	Выру-баемый запас	%% выборки (для выборочных рубок)	Рекомендуемые способы лесовосстановления
					на 1 га	на выделе				
1	2	3	4	5	6	7	8	9	10	11
Фировское, Дятловское (Белавинское)	20	45	Береза	3.5	200	700	Сплошная рубка	665	95	Естественное восстановление
Фировское, Дятловское (Белавинское)	20	54	Береза	0.5	210	100	Сплошная рубка	95	95	Естественное восстановление
Фировское, Дятловское (Белавинское)	20	59	Береза	2.5	240	600	Сплошная рубка	570	95	Искусственное лесовосстановление
Фировское, Дятловское (Белавинское)	20	64	Береза	3	200	600	Сплошная рубка	570	95	Естественное восстановление
Фировское, Дятловское (Белавинское)	20	69	Береза	1.4	210	290	Сплошная рубка	275.5	95	Искусственное лесовосстановление
Фировское, Дятловское (Белавинское)	21	1	Береза	1.6	150	240	Сплошная рубка	228	95	Естественное восстановление
Фировское, Дятловское (Белавинское)	21	6	Береза	1.1	150	160	Сплошная рубка	152	95	Естественное восстановление
Фировское, Дятловское (Белавинское)	21	8	Береза	2.9	210	610	Сплошная рубка	579.5	95	Естественное восстановление
Фировское, Дятловское (Белавинское)	21	25	Береза	2.6	240	620	Сплошная рубка	589	95	Искусственное лесовосстановление
Фировское, Дятловское (Белавинское)	21	26	Береза	1	140	140	Сплошная рубка	133	95	Естественное восстановление
Фировское, Дятловское (Белавинское)	21	28	Береза	1.9	180	340	Сплошная рубка	323	95	Естественное восстановление
Фировское, Дятловское (Белавинское)	21	35	Береза	6.9	210	1450	Сплошная рубка	1377.5	95	Естественное восстановление
Фировское, Дятловское (Белавинское)	22	8	Береза	4	190	760	Сплошная рубка	722	95	Естественное восстановление
Фировское, Дятловское (Белавинское)	22	43	Береза	1.5	160	240	Сплошная рубка	228	95	Естественное восстановление
Фировское, Дятловское (Белавинское)	22	45	Береза	15.5	220	3410	Сплошная рубка	3239.5	95	Естественное восстановление
Фировское, Дятловское (Белавинское)	22	59	Береза	5.4	180	970	Сплошная рубка	921.5	95	Естественное восстановление
Фировское, Дятловское (Белавинское)	23	6	Береза	1.2	220	260	Сплошная рубка	247	95	Естественное восстановление
Фировское, Дятловское (Белавинское)	23	8	Береза	0.8	210	170	Сплошная рубка	161.5	95	Естественное восстановление

Лесничество, участковое лесничество	№ квартала	№ выдела	Преобладающая порода	Площадь, га	Запас, м³		Форма, вид рубки	Выру-баемый запас	%% выборки (для выборочных рубок)	Рекомендуемые способы лесовосстановления
					на 1 га	на выделе				
1	2	3	4	5	6	7	8	9	10	11
Фировское, Дятловское (Белавинское)	23	13	Береза	3.3	190	630	Сплошная рубка	598.5	95	Естественное восстановление
Фировское, Дятловское (Белавинское)	23	42	Береза	8.2	200	1640	Сплошная рубка	1558	95	Естественное восстановление
Фировское, Дятловское (Белавинское)	23	57	Береза	1.4	190	270	Сплошная рубка	256.5	95	Естественное восстановление
Фировское, Дятловское (Белавинское)	24	6	Береза	2.9	220	640	Сплошная рубка	608	95	Естественное восстановление
Фировское, Дятловское (Белавинское)	24	21	Береза	3.8	260	990	Сплошная рубка	940.5	95	Естественное восстановление
Фировское, Дятловское (Белавинское)	24	23	Береза	1.2	180	220	Сплошная рубка	209	95	Естественное восстановление
Фировское, Дятловское (Белавинское)	24	30	Береза	2.6	160	420	Сплошная рубка	399	95	Искусственное лесовосстановление
Фировское, Дятловское (Белавинское)	24	36	Береза	2.2	180	400	Сплошная рубка	380	95	Естественное восстановление
Фировское, Дятловское (Белавинское)	24	43	Береза	3	180	540	Сплошная рубка	513	95	Естественное восстановление
Фировское, Дятловское (Белавинское)	30	3	Береза	1.9	190	360	Сплошная рубка	342	95	Искусственное лесовосстановление
Фировское, Дятловское (Белавинское)	30	5	Береза	1.3	240	310	Сплошная рубка	294.5	95	Искусственное лесовосстановление
Фировское, Дятловское (Белавинское)	31	17	Береза	9.2	180	1660	Сплошная рубка	1577	95	Естественное восстановление
Фировское, Дятловское (Белавинское)	31	19	Береза	1.3	110	140	Сплошная рубка	133	95	Естественное восстановление
Фировское, Дятловское (Белавинское)	31	22	Береза	6.9	180	1240	Сплошная рубка	1178	95	Естественное восстановление
Фировское, Дятловское (Белавинское)	31	27	Береза	12.9	150	1940	Сплошная рубка	1843	95	Естественное восстановление
Фировское, Дятловское (Белавинское)	33	2	Береза	0.9	120	110	Сплошная рубка	104.5	95	Естественное восстановление
Фировское, Дятловское (Белавинское)	33	3	Береза	1	190	190	Сплошная рубка	180.5	95	Естественное восстановление
Фировское, Дятловское (Белавинское)	33	9	Береза	0.6	200	120	Сплошная рубка	114	95	Естественное восстановление

Лесничество, участковое лесничество	№ квартала	№ выдела	Преобладающая порода	Площадь, га	Запас, м³		Форма, вид рубки	Выру-баемый запас	%% выборки (для выборочных рубок)	Рекомендуемые способы лесовосстановления
					на 1 га	на выделе				
1	2	3	4	5	6	7	8	9	10	11
Фировское, Дятловское (Белавинское)	39	12	Береза	3.2	250	800	Сплошная рубка	760	95	Искусственное лесовосстановление
Фировское, Дятловское (Белавинское)	39	16	Береза	0.8	250	200	Сплошная рубка	190	95	Естественное восстановление
Фировское, Дятловское (Белавинское)	40	2	Береза	2.1	140	290	Сплошная рубка	275.5	95	Естественное восстановление
Фировское, Дятловское (Белавинское)	40	18	Береза	1.8	150	270	Сплошная рубка	256.5	95	Искусственное лесовосстановление
Фировское, Дятловское (Белавинское)	41	2	Береза	4.2	150	630	Сплошная рубка	598.5	95	Естественное восстановление
Фировское, Дятловское (Белавинское)	41	12	Береза	1.3	160	210	Сплошная рубка	199.5	95	Естественное восстановление
Фировское, Дятловское (Белавинское)	41	54	Береза	0.6	130	80	Сплошная рубка	76	95	Естественное восстановление
Фировское, Дятловское (Белавинское)	42	9	Береза	3.6	230	830	Сплошная рубка	788.5	95	Искусственное лесовосстановление
Фировское, Дятловское (Белавинское)	42	13	Береза	2.8	160	450	Сплошная рубка	427.5	95	Естественное восстановление
Фировское, Дятловское (Белавинское)	42	28	Береза	1.9	210	400	Сплошная рубка	380	95	Естественное восстановление
Фировское, Дятловское (Белавинское)	42	29	Береза	1.1	120	130	Сплошная рубка	123.5	95	Естественное восстановление
Фировское, Дятловское (Белавинское)	42	49	Береза	0.6	180	110	Сплошная рубка	104.5	95	Естественное восстановление
Фировское, Дятловское (Белавинское)	44	1	Береза	1.4	150	210	Сплошная рубка	199.5	95	Естественное восстановление
Фировское, Дятловское (Белавинское)	44	6	Береза	0.8	180	140	Сплошная рубка	133	95	Естественное восстановление
Фировское, Дятловское (Белавинское)	44	7	Береза	9.2	170	1560	Сплошная рубка	1482	95	Искусственное лесовосстановление
Фировское, Дятловское (Белавинское)	44	14	Береза	4.5	210	940	Сплошная рубка	893	95	Естественное восстановление
Фировское, Дятловское (Белавинское)	44	17	Береза	2.5	240	600	Сплошная рубка	570	95	Искусственное лесовосстановление
Фировское, Дятловское (Белавинское)	44	23	Береза	1.6	160	260	Сплошная рубка	247	95	Естественное восстановление

Лесничество, участковое лесничество	№ квартала	№ выдела	Преобладающая порода	Площадь, га	Запас, м³		Форма, вид рубки	Выру-баемый запас	%% выборки (для выборочных рубок)	Рекомендуемые способы лесовосстановления
					на 1 га	на выделе				
1	2	3	4	5	6	7	8	9	10	11
Фировское, Дятловское (Белавинское)	45	4	Береза	0.9	130	120	Сплошная рубка	114	95	Естественное восстановление
Фировское, Дятловское (Белавинское)	45	12	Береза	9.8	210	2060	Сплошная рубка	1957	95	Естественное восстановление
Фировское, Дятловское (Белавинское)	45	14	Береза	4.2	190	800	Сплошная рубка	760	95	Искусственное лесовосстановление
Фировское, Дятловское (Белавинское)	45	15	Береза	0.6	190	110	Сплошная рубка	104.5	95	Естественное восстановление
Фировское, Дятловское (Белавинское)	45	34	Береза	1.2	150	180	Сплошная рубка	171	95	Естественное восстановление
Фировское, Дятловское (Белавинское)	46	35	Береза	2	200	400	Сплошная рубка	380	95	Естественное восстановление
Фировское, Дятловское (Белавинское)	47	5	Береза	2	220	440	Сплошная рубка	418	95	Искусственное лесовосстановление
Фировское, Дятловское (Белавинское)	47	13	Береза	2.2	170	370	Сплошная рубка	351.5	95	Естественное восстановление
Фировское, Дятловское (Белавинское)	47	29	Береза	7.6	180	1370	Сплошная рубка	1301.5	95	Естественное восстановление
Фировское, Дятловское (Белавинское)	47	30	Береза	0.7	170	120	Сплошная рубка	114	95	Естественное восстановление
Фировское, Дятловское (Белавинское)	47	43	Береза	0.7	230	160	Сплошная рубка	152	95	Естественное восстановление
Фировское, Дятловское (Белавинское)	47	63	Береза	3.5	180	630	Сплошная рубка	598.5	95	Естественное восстановление
Фировское, Дятловское (Белавинское)	49	8	Береза	2.2	210	460	Сплошная рубка	437	95	Искусственное лесовосстановление
Фировское, Дятловское (Белавинское)	49	16	Береза	8.9	150	1340	Сплошная рубка	1273	95	Естественное восстановление
Фировское, Дятловское (Белавинское)	49	24	Береза	0.7	190	130	Сплошная рубка	123.5	95	Естественное восстановление
Фировское, Дятловское (Белавинское)	49	26	Береза	3.3	210	690	Сплошная рубка	655.5	95	Естественное восстановление
Фировское, Дятловское (Белавинское)	49	29	Береза	2.1	180	380	Сплошная рубка	361	95	Естественное восстановление
Фировское, Дятловское (Белавинское)	50	4	Береза	2.6	210	550	Сплошная рубка	522.5	95	Естественное восстановление

Лесничество, участковое лесничество	№ квартала	№ выдела	Преобладающая порода	Площадь, га	Запас, м³		Форма, вид рубки	Выру-баемый запас	%% выборки (для выборочных рубок)	Рекомендуемые способы лесовосстановления
					на 1 га	на выделе				
1	2	3	4	5	6	7	8	9	10	11
Фировское, Дятловское (Белавинское)	50	6	Береза	10.8	200	2160	Сплошная рубка	2052	95	Искусственное лесовосстановление
Фировское, Дятловское (Белавинское)	50	16	Береза	2.7	120	320	Сплошная рубка	304	95	Естественное восстановление
Фировское, Дятловское (Белавинское)	50	18	Береза	4.9	250	1220	Сплошная рубка	1159	95	Искусственное лесовосстановление
Фировское, Дятловское (Белавинское)	50	19	Береза	1.7	190	320	Сплошная рубка	304	95	Искусственное лесовосстановление
Фировское, Дятловское (Белавинское)	50	22	Береза	9.4	240	2260	Сплошная рубка	2147	95	Искусственное лесовосстановление
Фировское, Дятловское (Белавинское)	51	5	Береза	4	180	720	Сплошная рубка	684	95	Естественное восстановление
Фировское, Дятловское (Белавинское)	51	9	Береза	1.9	180	340	Сплошная рубка	323	95	Естественное восстановление
Фировское, Дятловское (Белавинское)	51	15	Береза	3.4	210	710	Сплошная рубка	674.5	95	Естественное восстановление
Фировское, Дятловское (Белавинское)	51	22	Береза	3.2	180	580	Сплошная рубка	551	95	Естественное восстановление
Фировское, Дятловское (Белавинское)	51	24	Береза	2.3	250	580	Сплошная рубка	551	95	Искусственное лесовосстановление
Фировское, Дятловское (Белавинское)	51	27	Береза	2.7	210	570	Сплошная рубка	541.5	95	Искусственное лесовосстановление
Фировское, Дятловское (Белавинское)	51	34	Береза	2.6	220	570	Сплошная рубка	541.5	95	Искусственное лесовосстановление
Фировское, Дятловское (Белавинское)	51	36	Береза	2.3	200	460	Сплошная рубка	437	95	Искусственное лесовосстановление
Фировское, Дятловское (Белавинское)	51	37	Береза	3.3	200	660	Сплошная рубка	627	95	Естественное восстановление
Фировское, Дятловское (Белавинское)	51	39	Береза	4.9	200	980	Сплошная рубка	931	95	Естественное восстановление
Фировское, Дятловское (Белавинское)	55	2	Береза	2.6	150	390	Сплошная рубка	370.5	95	Естественное восстановление
Фировское, Дятловское (Белавинское)	55	7	Береза	1.4	170	240	Сплошная рубка	228	95	Естественное восстановление
Фировское, Дятловское (Белавинское)	55	14	Береза	0.5	150	80	Сплошная рубка	76	95	Естественное восстановление

Лесничество, участковое лесничество	№ квартала	№ выдела	Преобладающая порода	Площадь, га	Запас, м³		Форма, вид рубки	Выру-баемый запас	%% выборки (для выборочных рубок)	Рекомендуемые способы лесовосстановления
					на 1 га	на выделе				
1	2	3	4	5	6	7	8	9	10	11
Фировское, Дятловское (Белавинское)	55	23	Береза	2	210	420	Сплошная рубка	399	95	Естественное восстановление
Фировское, Дятловское (Белавинское)	55	31	Береза	5	220	1100	Сплошная рубка	1045	95	Естественное восстановление
Фировское, Дятловское (Белавинское)	55	34	Береза	0.7	170	120	Сплошная рубка	114	95	Естественное восстановление
Фировское, Дятловское (Белавинское)	56	3	Береза	0.8	220	180	Сплошная рубка	171	95	Естественное восстановление
Фировское, Дятловское (Белавинское)	56	12	Береза	6.5	210	1360	Сплошная рубка	1292	95	Естественное восстановление
Фировское, Дятловское (Белавинское)	56	17	Береза	5.5	180	990	Сплошная рубка	940.5	95	Естественное восстановление
Фировское, Дятловское (Белавинское)	56	21	Береза	4.7	200	940	Сплошная рубка	893	95	Естественное восстановление
Фировское, Дятловское (Белавинское)	56	22	Береза	3.9	210	820	Сплошная рубка	779	95	Естественное восстановление
Фировское, Дятловское (Белавинское)	56	35	Береза	0.8	200	160	Сплошная рубка	152	95	Естественное восстановление
Фировское, Дятловское (Белавинское)	56	36	Береза	1	210	210	Сплошная рубка	199.5	95	Естественное восстановление
Фировское, Дятловское (Белавинское)	56	38	Береза	1.3	210	270	Сплошная рубка	256.5	95	Искусственное лесовосстановление
Фировское, Дятловское (Белавинское)	56	40	Береза	1.9	210	400	Сплошная рубка	380	95	Искусственное лесовосстановление
Фировское, Дятловское (Белавинское)	56	41	Береза	9.9	200	1980	Сплошная рубка	1881	95	Естественное восстановление
Фировское, Дятловское (Белавинское)	56	42	Береза	1.7	220	370	Сплошная рубка	351.5	95	Искусственное лесовосстановление
Фировское, Дятловское (Белавинское)	57	2	Береза	2	200	400	Сплошная рубка	380	95	Естественное восстановление
Фировское, Дятловское (Белавинское)	57	4	Береза	7.2	210	1510	Сплошная рубка	1434.5	95	Естественное восстановление
Фировское, Дятловское (Белавинское)	57	8	Береза	9.3	210	1950	Сплошная рубка	1852.5	95	Естественное восстановление
Фировское, Дятловское (Белавинское)	57	10	Береза	2.6	200	520	Сплошная рубка	494	95	Естественное восстановление

Лесничество, участковое лесничество	№ квартала	№ выдела	Преобладающая порода	Площадь, га	Запас, м³		Форма, вид рубки	Выру-баемый запас	%% выборки (для выборочных рубок)	Рекомендуемые способы лесовосстановления
					на 1 га	на выделе				
1	2	3	4	5	6	7	8	9	10	11
Фировское, Дятловское (Белавинское)	57	12	Береза	1.5	210	320	Сплошная рубка	304	95	Естественное восстановление
Фировское, Дятловское (Белавинское)	57	13	Береза	1.9	220	420	Сплошная рубка	399	95	Искусственное лесовосстановление
Фировское, Дятловское (Белавинское)	57	16	Береза	2.8	220	620	Сплошная рубка	589	95	Естественное восстановление
Фировское, Дятловское (Белавинское)	57	21	Береза	3.9	200	780	Сплошная рубка	741	95	Искусственное лесовосстановление
Фировское, Дятловское (Белавинское)	57	24	Береза	2.6	200	520	Сплошная рубка	494	95	Естественное восстановление
Фировское, Дятловское (Белавинское)	57	25	Береза	4.8	200	1440	Сплошная рубка	1440	100	Сохранение подроста
Фировское, Дятловское (Белавинское)	57	26	Береза	2.2	210	460	Сплошная рубка	437	95	Искусственное лесовосстановление
Фировское, Дятловское (Белавинское)	59	1	Береза	2.6	160	420	Сплошная рубка	399	95	Искусственное лесовосстановление
Фировское, Дятловское (Белавинское)	59	3	Береза	2.1	170	360	Сплошная рубка	342	95	Естественное восстановление
Фировское, Дятловское (Белавинское)	59	4	Береза	3	150	450	Сплошная рубка	427.5	95	Естественное восстановление
Фировское, Дятловское (Белавинское)	59	5	Береза	0.8	160	130	Сплошная рубка	123.5	95	Естественное восстановление
Фировское, Дятловское (Белавинское)	59	6	Береза	1.3	190	250	Сплошная рубка	237.5	95	Естественное восстановление
Фировское, Дятловское (Белавинское)	59	15	Береза	1.4	170	240	Сплошная рубка	228	95	Естественное восстановление
Фировское, Дятловское (Белавинское)	60	7	Береза	1	180	180	Сплошная рубка	171	95	Естественное восстановление
Фировское, Дятловское (Белавинское)	60	9	Береза	4.4	210	920	Сплошная рубка	874	95	Естественное восстановление
Фировское, Дятловское (Белавинское)	60	12	Береза	1.8	200	360	Сплошная рубка	342	95	Естественное восстановление
Фировское, Дятловское (Белавинское)	60	15	Береза	1	160	160	Сплошная рубка	152	95	Естественное восстановление
Фировское, Дятловское (Белавинское)	60	17	Береза	2.4	210	500	Сплошная рубка	475	95	Естественное восстановление

Лесничество, участковое лесничество	№ квартала	№ выдела	Преобладающая порода	Площадь, га	Запас, м³		Форма, вид рубки	Выру-баемый запас	%% выборки (для выборочных рубок)	Рекомендуемые способы лесовосстановления
					на 1 га	на выделе				
1	2	3	4	5	6	7	8	9	10	11
Фировское, Дятловское (Белавинское)	60	18	Береза	1.4	240	340	Сплошная рубка	323	95	Искусственное лесовосстановление
Фировское, Дятловское (Белавинское)	60	25	Береза	2.4	190	460	Сплошная рубка	437	95	Естественное восстановление
Фировское, Дятловское (Белавинское)	60	37	Береза	3	220	660	Сплошная рубка	627	95	Искусственное лесовосстановление
Фировское, Дятловское (Белавинское)	61	3	Береза	3.3	240	790	Сплошная рубка	750.5	95	Искусственное лесовосстановление
Фировское, Дятловское (Белавинское)	61	4	Береза	12.9	170	2190	Сплошная рубка	2080.5	95	Естественное восстановление
Фировское, Дятловское (Белавинское)	61	7	Береза	0.8	190	150	Сплошная рубка	142.5	95	Естественное восстановление
Фировское, Дятловское (Белавинское)	61	8	Береза	0.4	240	100	Сплошная рубка	95	95	Естественное восстановление
Фировское, Дятловское (Белавинское)	61	10	Береза	0.7	240	170	Сплошная рубка	170	100	Сохранение подроста
Фировское, Дятловское (Белавинское)	61	13	Береза	9.1	210	1910	Сплошная рубка	1814.5	95	Естественное восстановление
Фировское, Дятловское (Белавинское)	61	15	Береза	7.3	180	2120	Сплошная рубка	2120	100	Сохранение подроста
Фировское, Дятловское (Белавинское)	61	19	Береза	3	190	570	Сплошная рубка	541.5	95	Естественное восстановление
Фировское, Дятловское (Белавинское)	61	27	Береза	1.3	150	320	Сплошная рубка	320	100	Сохранение подроста
Фировское, Дятловское (Белавинское)	61	30	Береза	1.4	210	290	Сплошная рубка	275.5	95	Искусственное лесовосстановление
Фировское, Дятловское (Белавинское)	61	34	Береза	1	220	220	Сплошная рубка	209	95	Естественное восстановление
Фировское, Дятловское (Белавинское)	62	4	Береза	0.8	120	100	Сплошная рубка	95	95	Естественное восстановление
Фировское, Дятловское (Белавинское)	62	13	Береза	2.6	200	520	Сплошная рубка	494	95	Искусственное лесовосстановление
Фировское, Дятловское (Белавинское)	62	18	Береза	0.9	150	140	Сплошная рубка	133	95	Естественное восстановление
Фировское, Дятловское (Белавинское)	62	25	Береза	5.3	250	1580	Сплошная рубка	1501	95	Искусственное лесовосстановление

Лесничество, участковое лесничество	№ квартала	№ выдела	Преобладающая порода	Площадь, га	Запас, м³		Форма, вид рубки	Выру-баемый запас	%% выборки (для выборочных рубок)	Рекомендуемые способы лесовосстановления
					на 1 га	на выделе				
1	2	3	4	5	6	7	8	9	10	11
Фировское, Дятловское (Белавинское)	62	53	Береза	5.2	150	780	Сплошная рубка	741	95	Естественное восстановление
Фировское, Дятловское (Белавинское)	65	1	Береза	1	130	130	Сплошная рубка	123.5	95	Естественное восстановление
Фировское, Дятловское (Белавинское)	65	6	Береза	0.9	160	140	Сплошная рубка	133	95	Естественное восстановление
Фировское, Дятловское (Белавинское)	65	12	Береза	1.2	160	190	Сплошная рубка	180.5	95	Естественное восстановление
Фировское, Дятловское (Белавинское)	74	22	Береза	2.2	180	400	Сплошная рубка	380	95	Естественное восстановление
Фировское, Дятловское (Белавинское)	74	23	Береза	1.3	200	260	Сплошная рубка	247	95	Естественное восстановление
Фировское, Дятловское (Белавинское)	74	26	Береза	4.7	180	850	Сплошная рубка	807.5	95	Естественное восстановление
Фировское, Дятловское (Белавинское)	74	32	Береза	1.4	210	290	Сплошная рубка	275.5	95	Искусственное лесовосстановление
Фировское, Дятловское (Белавинское)	74	35	Береза	0.3	190	60	Сплошная рубка	57	95	Естественное восстановление
Фировское, Дятловское (Белавинское)	76	1	Береза	1.6	130	210	Сплошная рубка	199.5	95	Естественное восстановление
Фировское, Дятловское (Белавинское)	76	5	Береза	3.9	130	510	Сплошная рубка	484.5	95	Естественное восстановление
Фировское, Дятловское (Белавинское)	76	14	Береза	4.7	130	610	Сплошная рубка	579.5	95	Естественное восстановление
Фировское, Дятловское (Белавинское)	76	15	Береза	3.9	130	510	Сплошная рубка	484.5	95	Естественное восстановление
Фировское, Дятловское (Белавинское)	76	17	Береза	6.2	130	810	Сплошная рубка	769.5	95	Естественное восстановление
Фировское, Дятловское (Белавинское)	77	1	Береза	1.9	150	280	Сплошная рубка	266	95	Естественное восстановление
Фировское, Дятловское (Белавинское)	77	2	Береза	12.3	170	2090	Сплошная рубка	1985.5	95	Естественное восстановление
Фировское, Дятловское (Белавинское)	77	3	Береза	1.6	200	320	Сплошная рубка	304	95	Естественное восстановление
Фировское, Дятловское (Белавинское)	77	4	Береза	6.3	210	1320	Сплошная рубка	1254	95	Естественное восстановление

Лесничество, участковое лесничество	№ квартала	№ выдела	Преобладающая порода	Площадь, га	Запас, м³		Форма, вид рубки	Выру-баемый запас	%% выборки (для выборочных рубок)	Рекомендуемые способы лесовосстановления
					на 1 га	на выделе				
1	2	3	4	5	6	7	8	9	10	11
Фировское, Дятловское (Белавинское)	77	9	Береза	3.1	240	740	Сплошная рубка	703	95	Искусственное лесовосстановление
Фировское, Дятловское (Белавинское)	77	16	Береза	15.9	190	3020	Сплошная рубка	2869	95	Естественное восстановление
Фировское, Дятловское (Белавинское)	77	22	Береза	1.6	150	240	Сплошная рубка	228	95	Естественное восстановление
Фировское, Дятловское (Белавинское)	78	10	Береза	2.5	190	480	Сплошная рубка	456	95	Искусственное лесовосстановление
Фировское, Дятловское (Белавинское)	78	11	Береза	4	200	800	Сплошная рубка	760	95	Искусственное лесовосстановление
Фировское, Дятловское (Белавинское)	78	13	Береза	0.7	210	150	Сплошная рубка	142.5	95	Естественное восстановление
Фировское, Дятловское (Белавинское)	78	15	Береза	4.3	200	860	Сплошная рубка	817	95	Естественное восстановление
Фировское, Дятловское (Белавинское)	78	16	Береза	1.1	180	310	Сплошная рубка	310	100	Сохранение подроста
Фировское, Дятловское (Белавинское)	78	17	Береза	4.2	180	760	Сплошная рубка	722	95	Естественное восстановление
Фировское, Дятловское (Белавинское)	78	19	Береза	3.2	180	580	Сплошная рубка	551	95	Естественное восстановление
Фировское, Дятловское (Белавинское)	78	28	Береза	0.9	180	160	Сплошная рубка	152	95	Естественное восстановление
Фировское, Дятловское (Белавинское)	90	13	Береза	2.5	200	500	Сплошная рубка	475	95	Искусственное лесовосстановление
Фировское, Дятловское (Белавинское)	91	4	Береза	0.9	180	160	Сплошная рубка	152	95	Естественное восстановление
Фировское, Дятловское (Белавинское)	91	8	Береза	0.8	220	180	Сплошная рубка	171	95	Естественное восстановление
Фировское, Дятловское (Белавинское)	91	13	Береза	1.8	180	320	Сплошная рубка	304	95	Естественное восстановление
Фировское, Дятловское (Белавинское)	91	14	Береза	2.7	160	430	Сплошная рубка	408.5	95	Естественное восстановление
Фировское, Дятловское (Белавинское)	91	18	Береза	10.3	160	1650	Сплошная рубка	1567.5	95	Естественное восстановление
Фировское, Дятловское (Белавинское)	91	20	Береза	0.7	120	80	Сплошная рубка	76	95	Естественное восстановление

Лесничество, участковое лесничество	№ квартала	№ выдела	Преобладающая порода	Площадь, га	Запас, м³		Форма, вид рубки	Выру-баемый запас	%% выборки (для выборочных рубок)	Рекомендуемые способы лесовосстановления
					на 1 га	на выделе				
1	2	3	4	5	6	7	8	9	10	11
Фировское, Дятловское (Белавинское)	91	23	Береза	0.9	200	180	Сплошная рубка	171	95	Естественное восстановление
Фировское, Дятловское (Белавинское)	92	1	Береза	2	180	360	Сплошная рубка	342	95	Искусственное лесовосстановление
Фировское, Дятловское (Белавинское)	92	3	Береза	2.5	220	550	Сплошная рубка	522.5	95	Искусственное лесовосстановление
Фировское, Дятловское (Белавинское)	92	5	Береза	2.6	200	520	Сплошная рубка	494	95	Искусственное лесовосстановление
Фировское, Дятловское (Белавинское)	92	14	Береза	0.4	200	80	Сплошная рубка	76	95	Естественное восстановление
Фировское, Дятловское (Белавинское)	93	2	Береза	0.3	130	40	Сплошная рубка	38	95	Естественное восстановление
Фировское, Дятловское (Белавинское)	93	6	Береза	3	160	480	Сплошная рубка	456	95	Естественное восстановление
Фировское, Дятловское (Белавинское)	93	7	Береза	2.8	220	620	Сплошная рубка	589	95	Искусственное лесовосстановление
Фировское, Дятловское (Белавинское)	93	8	Береза	1.7	220	370	Сплошная рубка	351.5	95	Искусственное лесовосстановление
Фировское, Дятловское (Белавинское)	93	9	Береза	4.4	230	1010	Сплошная рубка	959.5	95	Естественное восстановление
Фировское, Дятловское (Белавинское)	94	3	Береза	3.8	210	800	Сплошная рубка	760	95	Естественное восстановление
Фировское, Дятловское (Белавинское)	94	12	Береза	3.7	170	680	Сплошная рубка	646	95	Естественное восстановление
Фировское, Дятловское (Белавинское)	94	14	Береза	5.8	200	1160	Сплошная рубка	1102	95	Естественное восстановление
Фировское, Дятловское (Белавинское)	94	15	Береза	5.1	190	970	Сплошная рубка	921.5	95	Естественное восстановление
Фировское, Дятловское (Белавинское)	94	24	Береза	0.9	180	160	Сплошная рубка	152	95	Естественное восстановление
Фировское, Дятловское (Белавинское)	94	30	Береза	0.6	180	110	Сплошная рубка	110	100	Сохранение подроста
Фировское, Дятловское (Белавинское)	94	31	Береза	0.7	180	130	Сплошная рубка	123.5	95	Естественное восстановление
Фировское, Дятловское (Белавинское)	94	33	Береза	2.9	180	520	Сплошная рубка	494	95	Естественное восстановление

Лесничество, участковое лесничество	№ квартала	№ выдела	Преобладающая порода	Площадь, га	Запас, м³		Форма, вид рубки	Выру-баемый запас	%% выборки (для выборочных рубок)	Рекомендуемые способы лесовосстановления
					на 1 га	на выделе				
1	2	3	4	5	6	7	8	9	10	11
Фировское, Дятловское (Белавинское)	94	36	Береза	1.4	180	250	Сплошная рубка	237.5	95	Естественное восстановление
Фировское, Дятловское (Белавинское)	95	27	Береза	1.2	200	340	Сплошная рубка	323	95	Естественное восстановление
Фировское, Дятловское (Белавинское)	95	28	Береза	1.5	230	460	Сплошная рубка	437	95	Искусственное лесовосстановление
Фировское, Дятловское (Белавинское)	96	5	Береза	1.1	150	160	Сплошная рубка	152	95	Естественное восстановление
Фировское, Дятловское (Белавинское)	96	12	Береза	3.5	100	400	Сплошная рубка	380	95	Естественное восстановление
Фировское, Дятловское (Белавинское)	96	16	Береза	3.2	120	380	Сплошная рубка	361	95	Естественное восстановление
Фировское, Дятловское (Белавинское)	96	28	Береза	1.2	180	220	Сплошная рубка	209	95	Естественное восстановление
Фировское, Дятловское (Белавинское)	96	31	Береза	0.7	210	150	Сплошная рубка	142.5	95	Естественное восстановление
Фировское, Дятловское (Белавинское)	96	36	Береза	0.8	180	140	Сплошная рубка	133	95	Естественное восстановление
Фировское, Дятловское (Белавинское)	105	12	Береза	2.3	180	410	Сплошная рубка	389.5	95	Естественное восстановление
Фировское, Дятловское (Белавинское)	105	14	Береза	5.8	200	1160	Сплошная рубка	1102	95	Естественное восстановление
Фировское, Дятловское (Белавинское)	105	16	Береза	6.6	200	1320	Сплошная рубка	1254	95	Естественное восстановление
Фировское, Дятловское (Белавинское)	109	12	Береза	2	200	400	Сплошная рубка	380	95	Естественное восстановление
Фировское, Дятловское (Белавинское)	109	27	Береза	3.8	210	800	Сплошная рубка	760	95	Естественное восстановление
Фировское, Дятловское (Белавинское)	109	53	Береза	0.4	170	70	Сплошная рубка	66.5	95	Естественное восстановление
Фировское, Дятловское (Белавинское)	117	2	Береза	2.2	180	400	Сплошная рубка	380	95	Искусственное лесовосстановление
Фировское, Дятловское (Белавинское)	135	4	Береза	2	180	360	Сплошная рубка	342	95	Естественное восстановление
Фировское, Дятловское (Белавинское)	135	22	Береза	3	180	540	Сплошная рубка	513	95	Естественное восстановление

Лесничество, участковое лесничество	№ квартала	№ выдела	Преобладающая порода	Площадь, га	Запас, м³		Форма, вид рубки	Выру-баемый запас	%% выборки (для выборочных рубок)	Рекомендуемые способы лесовосстановления
					на 1 га	на выделе				
1	2	3	4	5	6	7	8	9	10	11
Фировское, Дятловское (Белавинское)	136	20	Береза	1.5	180	270	Сплошная рубка	256.5	95	Искусственное лесовосстановление
Фировское, Дятловское (Белавинское)	137	2	Береза	5.3	190	1010	Сплошная рубка	959.5	95	Искусственное лесовосстановление
Фировское, Дятловское (Белавинское)	137	7	Береза	4.8	240	1150	Сплошная рубка	1092.5	95	Искусственное лесовосстановление
Фировское, Дятловское (Белавинское)	137	8	Береза	1.6	240	380	Сплошная рубка	361	95	Искусственное лесовосстановление
Фировское, Дятловское (Белавинское)	137	9	Береза	2.8	210	590	Сплошная рубка	560.5	95	Естественное восстановление
Фировское, Дятловское (Белавинское)	137	13	Береза	3.4	210	710	Сплошная рубка	674.5	95	Естественное восстановление
Фировское, Дятловское (Белавинское)	137	15	Береза	9.3	160	1490	Сплошная рубка	1415.5	95	Искусственное лесовосстановление
Фировское, Дятловское (Белавинское)	137	16	Береза	6.2	240	1490	Сплошная рубка	1415.5	95	Искусственное лесовосстановление
Фировское, Дятловское (Белавинское)	137	20	Береза	4	170	680	Сплошная рубка	646	95	Искусственное лесовосстановление
Фировское, Дятловское (Белавинское)	137	21	Береза	3.8	240	910	Сплошная рубка	864.5	95	Искусственное лесовосстановление
Фировское, Дятловское (Белавинское)	138	1	Береза	1	190	190	Сплошная рубка	180.5	95	Естественное восстановление
Фировское, Дятловское (Белавинское)	138	3	Береза	0.6	210	130	Сплошная рубка	123.5	95	Естественное восстановление
Фировское, Дятловское (Белавинское)	138	5	Береза	12.5	240	3000	Сплошная рубка	2850	95	Искусственное лесовосстановление
Фировское, Дятловское (Белавинское)	138	9	Береза	1.4	240	340	Сплошная рубка	323	95	Искусственное лесовосстановление
Фировское, Дятловское (Белавинское)	138	14	Береза	1.7	170	290	Сплошная рубка	275.5	95	Искусственное лесовосстановление
Фировское, Дятловское (Белавинское)	138	17	Береза	1.2	150	180	Сплошная рубка	171	95	Естественное восстановление
Фировское, Дятловское (Белавинское)	138	18	Береза	1.8	240	430	Сплошная рубка	408.5	95	Искусственное лесовосстановление
Фировское, Дятловское (Белавинское)	153	12	Береза	2.3	180	410	Сплошная рубка	389.5	95	Искусственное лесовосстановление

Лесничество, участковое лесничество	№ квартала	№ выдела	Преобладающая порода	Площадь, га	Запас, м³		Форма, вид рубки	Выру-баемый запас	%% выборки (для выборочных рубок)	Рекомендуемые способы лесовосстановления
					на 1 га	на выделе				
1	2	3	4	5	6	7	8	9	10	11
Фировское, Дятловское (Белавинское)	153	14	Береза	0.8	110	90	Сплошная рубка	85.5	95	Естественное восстановление
Фировское, Дятловское (Белавинское)	153	19	Береза	0.8	210	170	Сплошная рубка	161.5	95	Естественное восстановление
Фировское, Дятловское (Белавинское)	154	3	Береза	5.5	160	880	Сплошная рубка	836	95	Естественное восстановление
Фировское, Дятловское (Белавинское)	154	14	Береза	3.2	240	770	Сплошная рубка	731.5	95	Искусственное лесовосстановление
Фировское, Дятловское (Белавинское)	159	2	Береза	1.3	180	390	Сплошная рубка	390	100	Сохранение подроста
Фировское, Дятловское (Белавинское)	159	4	Береза	1.5	170	440	Сплошная рубка	440	100	Сохранение подроста
Фировское, Дятловское (Белавинское)	159	7	Береза	9.1	190	1730	Сплошная рубка	1643.5	95	Искусственное лесовосстановление
Фировское, Дятловское (Белавинское)	159	8	Береза	2.4	180	770	Сплошная рубка	770	100	Сохранение подроста
Фировское, Дятловское (Белавинское)	159	10	Береза	8.4	210	1760	Сплошная рубка	1672	95	Искусственное лесовосстановление
Фировское, Дятловское (Белавинское)	159	12	Береза	5.3	250	1320	Сплошная рубка	1320	100	Сохранение подроста
Фировское, Дятловское (Белавинское)	159	14	Береза	1	140	140	Сплошная рубка	133	95	Естественное восстановление
Фировское, Дятловское (Белавинское)	159	27	Береза	2.1	210	440	Сплошная рубка	418	95	Искусственное лесовосстановление
Фировское, Дятловское (Белавинское)	163	2	Береза	1.1	180	200	Сплошная рубка	190	95	Искусственное лесовосстановление
Фировское, Дятловское (Белавинское)	166	19	Береза	4.1	220	900	Сплошная рубка	855	95	Естественное восстановление
Фировское, Дятловское (Белавинское)	166	30	Береза	4.6	190	870	Сплошная рубка	826.5	95	Искусственное лесовосстановление
Фировское, Дятловское (Белавинское)	166	35	Береза	0.7	210	150	Сплошная рубка	142.5	95	Естественное восстановление
Фировское, Дятловское (Белавинское)	166	49	Береза	1.9	160	300	Сплошная рубка	285	95	Естественное восстановление
Фировское, Дятловское (Белавинское)	167	6	Береза	1.8	220	400	Сплошная рубка	380	95	Искусственное лесовосстановление

Лесничество, участковое лесничество	№ квартала	№ выдела	Преобладающая порода	Площадь, га	Запас, м³		Форма, вид рубки	Выру-баемый запас	%% выборки (для выборочных рубок)	Рекомендуемые способы лесовосстановления
					на 1 га	на выделе				
1	2	3	4	5	6	7	8	9	10	11
Фировское, Дятловское (Белавинское)	167	13	Береза	1.1	210	230	Сплошная рубка	218.5	95	Естественное восстановление
Фировское, Дятловское (Белавинское)	167	16	Береза	2.1	250	520	Сплошная рубка	494	95	Искусственное лесовосстановление
Фировское, Дятловское (Белавинское)	167	17	Береза	2.9	250	720	Сплошная рубка	684	95	Искусственное лесовосстановление
Фировское, Дятловское (Белавинское)	168	12	Береза	1.8	210	380	Сплошная рубка	361	95	Искусственное лесовосстановление
Фировское, Дятловское (Белавинское)	168	15	Береза	3.1	240	740	Сплошная рубка	703	95	Искусственное лесовосстановление
Фировское, Дятловское (Белавинское)	168	35	Береза	1.5	170	260	Сплошная рубка	247	95	Естественное восстановление
Фировское, Дятловское (Белавинское)	169	1	Береза	1.3	220	290	Сплошная рубка	275.5	95	Естественное восстановление
Фировское, Дятловское (Белавинское)	169	2	Береза	1.5	210	320	Сплошная рубка	304	95	Искусственное лесовосстановление
Фировское, Дятловское (Белавинское)	169	3	Береза	2	150	300	Сплошная рубка	285	95	Естественное восстановление
Фировское, Дятловское (Белавинское)	169	8	Береза	0.8	200	160	Сплошная рубка	152	95	Естественное восстановление
Фировское, Дятловское (Белавинское)	169	9	Береза	3.2	220	700	Сплошная рубка	665	95	Искусственное лесовосстановление
Фировское, Дятловское (Белавинское)	169	10	Береза	1.6	240	380	Сплошная рубка	361	95	Искусственное лесовосстановление
Фировское, Дятловское (Белавинское)	169	12	Береза	0.5	150	80	Сплошная рубка	76	95	Естественное восстановление
Фировское, Дятловское (Белавинское)	169	14	Береза	3.3	170	560	Сплошная рубка	532	95	Естественное восстановление
Фировское, Дятловское (Белавинское)	169	15	Береза	2	160	320	Сплошная рубка	304	95	Естественное восстановление
Фировское, Дятловское (Белавинское)	169	23	Береза	12.7	220	2790	Сплошная рубка	2650.5	95	Естественное восстановление
Фировское, Дятловское (Белавинское)	169	25	Береза	6.3	220	1390	Сплошная рубка	1320.5	95	Естественное восстановление
Фировское, Дятловское (Белавинское)	169	28	Береза	0.8	220	180	Сплошная рубка	171	95	Естественное восстановление

Лесничество, участковое лесничество	№ квартала	№ выдела	Преобладающая порода	Площадь, га	Запас, м³		Форма, вид рубки	Выру-баемый запас	%% выборки (для выборочных рубок)	Рекомендуемые способы лесовосстановления
					на 1 га	на выделе				
1	2	3	4	5	6	7	8	9	10	11
Фировское, Дятловское (Белавинское)	169	29	Береза	4.5	220	990	Сплошная рубка	940.5	95	Естественное восстановление
Фировское, Дятловское (Белавинское)	169	35	Береза	5.1	220	1120	Сплошная рубка	1064	95	Естественное восстановление
Фировское, Дятловское (Белавинское)	170	1	Береза	1.6	180	290	Сплошная рубка	275.5	95	Естественное восстановление
Фировское, Дятловское (Белавинское)	170	3	Береза	1.1	150	160	Сплошная рубка	152	95	Естественное восстановление
Фировское, Дятловское (Белавинское)	170	7	Береза	1.6	210	340	Сплошная рубка	323	95	Естественное восстановление
Фировское, Дятловское (Белавинское)	170	8	Береза	8.8	260	2290	Сплошная рубка	2175.5	95	Естественное восстановление
Фировское, Дятловское (Белавинское)	170	10	Береза	1.2	190	230	Сплошная рубка	218.5	95	Естественное восстановление
Фировское, Дятловское (Белавинское)	170	18	Береза	4	200	800	Сплошная рубка	760	95	Естественное восстановление
Фировское, Дятловское (Белавинское)	170	20	Береза	5.2	190	990	Сплошная рубка	940.5	95	Естественное восстановление
Фировское, Дятловское (Белавинское)	170	25	Береза	0.9	190	170	Сплошная рубка	161.5	95	Естественное восстановление
Фировское, Дятловское (Белавинское)	170	26	Береза	0.9	200	180	Сплошная рубка	171	95	Естественное восстановление
Фировское, Дятловское (Белавинское)	170	28	Береза	0.7	210	150	Сплошная рубка	142.5	95	Естественное восстановление
Фировское, Дятловское (Белавинское)	171	2	Береза	10.2	200	2040	Сплошная рубка	1938	95	Естественное восстановление
Фировское, Дятловское (Белавинское)	171	5	Береза	1.5	170	260	Сплошная рубка	247	95	Естественное восстановление
Фировское, Дятловское (Белавинское)	171	9	Береза	6.2	190	1180	Сплошная рубка	1121	95	Естественное восстановление
Фировское, Дятловское (Белавинское)	171	22	Береза	10.6	230	2440	Сплошная рубка	2318	95	Естественное восстановление
Фировское, Дятловское (Белавинское)	172	1	Береза	2	180	360	Сплошная рубка	342	95	Естественное восстановление
Фировское, Дятловское (Белавинское)	172	8	Береза	3.3	240	790	Сплошная рубка	750.5	95	Искусственное лесовосстановление

Лесничество, участковое лесничество	№ квартала	№ выдела	Преобладающая порода	Площадь, га	Запас, м³		Форма, вид рубки	Выру-баемый запас	%% выборки (для выборочных рубок)	Рекомендуемые способы лесовосстановления
					на 1 га	на выделе				
1	2	3	4	5	6	7	8	9	10	11
Фировское, Дятловское (Белавинское)	172	9	Береза	8.8	180	1580	Сплошная рубка	1501	95	Естественное восстановление
Фировское, Дятловское (Белавинское)	172	12	Береза	1.3	180	230	Сплошная рубка	218.5	95	Естественное восстановление
Фировское, Дятловское (Белавинское)	172	13	Береза	1.7	150	260	Сплошная рубка	247	95	Естественное восстановление
Фировское, Дятловское (Белавинское)	172	17	Береза	11.6	230	2670	Сплошная рубка	2536.5	95	Естественное восстановление
Фировское, Дятловское (Белавинское)	172	22	Береза	1.7	180	310	Сплошная рубка	294.5	95	Естественное восстановление
Фировское, Дятловское (Белавинское)	173	1	Береза	6.9	210	1450	Сплошная рубка	1377.5	95	Естественное восстановление
Фировское, Дятловское (Белавинское)	173	3	Береза	6.6	290	1910	Сплошная рубка	1814.5	95	Искусственное лесовосстановление
Фировское, Дятловское (Белавинское)	173	4	Береза	1.3	210	270	Сплошная рубка	256.5	95	Искусственное лесовосстановление
Фировское, Дятловское (Белавинское)	173	9	Береза	1.8	210	380	Сплошная рубка	361	95	Искусственное лесовосстановление
Фировское, Дятловское (Белавинское)	174	4	Береза	0.8	210	170	Сплошная рубка	161.5	95	Естественное восстановление
Фировское, Дятловское (Белавинское)	174	6	Береза	2.5	180	450	Сплошная рубка	427.5	95	Естественное восстановление
Фировское, Дятловское (Белавинское)	174	7	Береза	3.1	220	680	Сплошная рубка	646	95	Искусственное лесовосстановление
Фировское, Дятловское (Белавинское)	174	16	Береза	1.1	150	160	Сплошная рубка	152	95	Естественное восстановление
Фировское, Дятловское (Белавинское)	18	10	Ольха черная	2	240	460	Сплошная рубка	437	95	Естественное восстановление
Фировское, Дятловское (Белавинское)	20	31	Ольха черная	2.4	280	670	Сплошная рубка	636.5	95	Естественное восстановление
Фировское, Дятловское (Белавинское)	20	49	Ольха черная	4.6	170	780	Сплошная рубка	741	95	Естественное восстановление
Фировское, Дятловское (Белавинское)	44	2	Ольха черная	1.7	160	270	Сплошная рубка	256.5	95	Естественное восстановление
Фировское, Дятловское (Белавинское)	45	11	Ольха черная	1.1	280	310	Сплошная рубка	294.5	95	Естественное восстановление

Лесничество, участковое лесничество	№ квартала	№ выдела	Преобладающая порода	Площадь, га	Запас, м³		Форма, вид рубки	Выру-баемый запас	%% выборки (для выборочных рубок)	Рекомендуемые способы лесовосстановления
					на 1 га	на выделе				
1	2	3	4	5	6	7	8	9	10	11
Фировское, Дятловское (Белавинское)	47	14	Ольха черная	1.3	260	340	Сплошная рубка	323	95	Естественное восстановление
Фировское, Дятловское (Белавинское)	47	20	Ольха черная	3.9	260	1010	Сплошная рубка	959.5	95	Естественное восстановление
Фировское, Дятловское (Белавинское)	49	12	Ольха черная	5.3	210	1110	Сплошная рубка	1054.5	95	Естественное восстановление
Фировское, Дятловское (Белавинское)	77	17	Ольха черная	5.4	170	920	Сплошная рубка	874	95	Естественное восстановление
Фировское, Дятловское (Белавинское)	95	29	Ольха черная	1.1	210	230	Сплошная рубка	218.5	95	Естественное восстановление
Фировское, Дятловское (Белавинское)	171	18	Ольха черная	3	290	870	Сплошная рубка	826.5	95	Естественное восстановление
Фировское, Дятловское (Белавинское)	5	8	Осина	6.2	240	1490	Сплошная рубка	1415.5	95	Искусственное лесовосстановление
Фировское, Дятловское (Белавинское)	5	16	Осина	2.9	260	750	Сплошная рубка	712.5	95	Искусственное лесовосстановление
Фировское, Дятловское (Белавинское)	5	21	Осина	11	240	2640	Сплошная рубка	2508	95	Искусственное лесовосстановление
Фировское, Дятловское (Белавинское)	5	22	Осина	7.3	220	1610	Сплошная рубка	1529.5	95	Искусственное лесовосстановление
Фировское, Дятловское (Белавинское)	5	24	Осина	6.4	190	1220	Сплошная рубка	1159	95	Искусственное лесовосстановление
Фировское, Дятловское (Белавинское)	6	20	Осина	6.4	240	1540	Сплошная рубка	1463	95	Искусственное лесовосстановление
Фировское, Дятловское (Белавинское)	6	23	Осина	8.1	280	2590	Сплошная рубка	2590	100	Сохранение подроста
Фировское, Дятловское (Белавинское)	6	30	Осина	19.9	240	4780	Сплошная рубка	4541	95	Искусственное лесовосстановление
Фировское, Дятловское (Белавинское)	6	32	Осина	3.6	220	790	Сплошная рубка	750.5	95	Искусственное лесовосстановление
Фировское, Дятловское (Белавинское)	7	35	Осина	2.1	200	420	Сплошная рубка	399	95	Искусственное лесовосстановление
Фировское, Дятловское (Белавинское)	8	13	Осина	2.8	160	640	Сплошная рубка	640	100	Сохранение подроста
Фировское, Дятловское (Белавинское)	10	9	Осина	2.3	290	670	Сплошная рубка	636.5	95	Искусственное лесовосстановление

Лесничество, участковое лесничество	№ квартала	№ выдела	Преобладающая порода	Площадь, га	Запас, м³		Форма, вид рубки	Выру-баемый запас	%% выборки (для выборочных рубок)	Рекомендуемые способы лесовосстановления
					на 1 га	на выделе				
1	2	3	4	5	6	7	8	9	10	11
Фировское, Дятловское (Белавинское)	10	10	Осина	2.6	180	470	Сплошная рубка	446.5	95	Искусственное лесовосстановление
Фировское, Дятловское (Белавинское)	10	11	Осина	3.7	260	1260	Сплошная рубка	1260	100	Сохранение подроста
Фировское, Дятловское (Белавинское)	10	15	Осина	3.5	220	770	Сплошная рубка	731.5	95	Искусственное лесовосстановление
Фировское, Дятловское (Белавинское)	10	19	Осина	5.1	250	1280	Сплошная рубка	1216	95	Искусственное лесовосстановление
Фировское, Дятловское (Белавинское)	10	28	Осина	3.8	230	870	Сплошная рубка	826.5	95	Искусственное лесовосстановление
Фировское, Дятловское (Белавинское)	10	30	Осина	4.6	260	1200	Сплошная рубка	1140	95	Искусственное лесовосстановление
Фировское, Дятловское (Белавинское)	11	2	Осина	0.6	220	130	Сплошная рубка	123.5	95	Естественное восстановление
Фировское, Дятловское (Белавинское)	11	10	Осина	7.1	230	1630	Сплошная рубка	1548.5	95	Искусственное лесовосстановление
Фировское, Дятловское (Белавинское)	11	15	Осина	0.9	230	210	Сплошная рубка	199.5	95	Естественное восстановление
Фировское, Дятловское (Белавинское)	11	20	Осина	1.6	180	290	Сплошная рубка	275.5	95	Искусственное лесовосстановление
Фировское, Дятловское (Белавинское)	11	23	Осина	2.2	200	440	Сплошная рубка	418	95	Искусственное лесовосстановление
Фировское, Дятловское (Белавинское)	12	2	Осина	1.6	260	420	Сплошная рубка	399	95	Искусственное лесовосстановление
Фировское, Дятловское (Белавинское)	12	4	Осина	12.4	260	3220	Сплошная рубка	3059	95	Искусственное лесовосстановление
Фировское, Дятловское (Белавинское)	12	13	Осина	4.1	260	1070	Сплошная рубка	1016.5	95	Искусственное лесовосстановление
Фировское, Дятловское (Белавинское)	13	18	Осина	1.2	240	290	Сплошная рубка	275.5	95	Искусственное лесовосстановление
Фировское, Дятловское (Белавинское)	15	1	Осина	2.2	210	460	Сплошная рубка	437	95	Искусственное лесовосстановление
Фировское, Дятловское (Белавинское)	15	7	Осина	8.4	250	2100	Сплошная рубка	1995	95	Искусственное лесовосстановление
Фировское, Дятловское (Белавинское)	15	9	Осина	4.4	250	1100	Сплошная рубка	1045	95	Искусственное лесовосстановление

Лесничество, участковое лесничество	№ квартала	№ выдела	Преобладающая порода	Площадь, га	Запас, м³		Форма, вид рубки	Выру-баемый запас	%% выборки (для выборочных рубок)	Рекомендуемые способы лесовосстановления
					на 1 га	на выделе				
1	2	3	4	5	6	7	8	9	10	11
Фировское, Дятловское (Белавинское)	15	25	Осина	0.8	220	180	Сплошная рубка	171	95	Естественное восстановление
Фировское, Дятловское (Белавинское)	17	12	Осина	5	260	1300	Сплошная рубка	1235	95	Искусственное лесовосстановление
Фировское, Дятловское (Белавинское)	18	11	Осина	6.9	250	1620	Сплошная рубка	1539	95	Искусственное лесовосстановление
Фировское, Дятловское (Белавинское)	18	42	Осина	1	260	260	Сплошная рубка	247	95	Естественное восстановление
Фировское, Дятловское (Белавинское)	19	43	Осина	3.2	270	860	Сплошная рубка	817	95	Искусственное лесовосстановление
Фировское, Дятловское (Белавинское)	20	44	Осина	0.6	260	160	Сплошная рубка	152	95	Естественное восстановление
Фировское, Дятловское (Белавинское)	21	29	Осина	1.6	270	430	Сплошная рубка	408.5	95	Искусственное лесовосстановление
Фировское, Дятловское (Белавинское)	42	46	Осина	4.2	260	1090	Сплошная рубка	1035.5	95	Искусственное лесовосстановление
Фировское, Дятловское (Белавинское)	42	51	Осина	4.8	230	1100	Сплошная рубка	1045	95	Искусственное лесовосстановление
Фировское, Дятловское (Белавинское)	42	52	Осина	1.5	170	330	Сплошная рубка	330	100	Сохранение подроста
Фировское, Дятловское (Белавинское)	42	53	Осина	4.2	260	1090	Сплошная рубка	1035.5	95	Искусственное лесовосстановление
Фировское, Дятловское (Белавинское)	44	4	Осина	4.1	210	860	Сплошная рубка	817	95	Искусственное лесовосстановление
Фировское, Дятловское (Белавинское)	44	18	Осина	4.2	290	1220	Сплошная рубка	1159	95	Искусственное лесовосстановление
Фировское, Дятловское (Белавинское)	44	22	Осина	6.3	260	1640	Сплошная рубка	1558	95	Искусственное лесовосстановление
Фировское, Дятловское (Белавинское)	45	5	Осина	2.7	260	700	Сплошная рубка	665	95	Искусственное лесовосстановление
Фировское, Дятловское (Белавинское)	45	7	Осина	19.4	290	5630	Сплошная рубка	5348.5	95	Искусственное лесовосстановление
Фировское, Дятловское (Белавинское)	45	8	Осина	3.1	230	900	Сплошная рубка	900	100	Сохранение подроста
Фировское, Дятловское (Белавинское)	45	19	Осина	1.5	260	390	Сплошная рубка	370.5	95	Искусственное лесовосстановление

Лесничество, участковое лесничество	№ квартала	№ выдела	Преобладающая порода	Площадь, га	Запас, м³		Форма, вид рубки	Выру-баемый запас	%% выборки (для выборочных рубок)	Рекомендуемые способы лесовосстановления
					на 1 га	на выделе				
1	2	3	4	5	6	7	8	9	10	11
Фировское, Дятловское (Белавинское)	45	22	Осина	4.9	250	1220	Сплошная рубка	1159	95	Искусственное лесовосстановление
Фировское, Дятловское (Белавинское)	45	33	Осина	1.3	210	380	Сплошная рубка	380	100	Сохранение подроста
Фировское, Дятловское (Белавинское)	45	36	Осина	6.8	260	1770	Сплошная рубка	1681.5	95	Искусственное лесовосстановление
Фировское, Дятловское (Белавинское)	46	10	Осина	2.2	170	370	Сплошная рубка	351.5	95	Искусственное лесовосстановление
Фировское, Дятловское (Белавинское)	46	12	Осина	0.8	130	100	Сплошная рубка	95	95	Естественное восстановление
Фировское, Дятловское (Белавинское)	46	14	Осина	4.1	220	1230	Сплошная рубка	1230	100	Сохранение подроста
Фировское, Дятловское (Белавинское)	46	17	Осина	5.3	250	1320	Сплошная рубка	1254	95	Искусственное лесовосстановление
Фировское, Дятловское (Белавинское)	46	24	Осина	3.7	210	780	Сплошная рубка	741	95	Искусственное лесовосстановление
Фировское, Дятловское (Белавинское)	46	32	Осина	1.7	270	460	Сплошная рубка	437	95	Искусственное лесовосстановление
Фировское, Дятловское (Белавинское)	77	5	Осина	3.8	260	990	Сплошная рубка	940.5	95	Искусственное лесовосстановление
Фировское, Дятловское (Белавинское)	77	8	Осина	2	270	540	Сплошная рубка	513	95	Искусственное лесовосстановление
Фировское, Дятловское (Белавинское)	77	10	Осина	5.6	260	1460	Сплошная рубка	1387	95	Искусственное лесовосстановление
Фировское, Дятловское (Белавинское)	77	12	Осина	1.7	270	460	Сплошная рубка	437	95	Искусственное лесовосстановление
Фировское, Дятловское (Белавинское)	78	1	Осина	1.3	270	350	Сплошная рубка	332.5	95	Искусственное лесовосстановление
Фировское, Дятловское (Белавинское)	78	3	Осина	4.1	280	870	Сплошная рубка	826.5	95	Искусственное лесовосстановление
Фировское, Дятловское (Белавинское)	78	5	Осина	6.2	270	1400	Сплошная рубка	1330	95	Искусственное лесовосстановление
Фировское, Дятловское (Белавинское)	78	7	Осина	3.2	240	770	Сплошная рубка	731.5	95	Искусственное лесовосстановление
Фировское, Дятловское (Белавинское)	78	9	Осина	0.7	270	190	Сплошная рубка	180.5	95	Естественное восстановление

Лесничество, участковое лесничество	№ квартала	№ выдела	Преобладающая порода	Площадь, га	Запас, м³		Форма, вид рубки	Выру-баемый запас	%% выборки (для выборочных рубок)	Рекомендуемые способы лесовосстановления
					на 1 га	на выделе				
1	2	3	4	5	6	7	8	9	10	11
Фировское, Дятловское (Белавинское)	78	14	Осина	2.4	260	620	Сплошная рубка	589	95	Искусственное лесовосстановление
Фировское, Дятловское (Белавинское)	78	25	Осина	2.1	260	550	Сплошная рубка	522.5	95	Искусственное лесовосстановление
Фировское, Дятловское (Белавинское)	78	26	Осина	0.4	260	100	Сплошная рубка	95	95	Естественное восстановление
Фировское, Дятловское (Белавинское)	92	17	Осина	8.2	230	1890	Сплошная рубка	1795.5	95	Искусственное лесовосстановление
Фировское, Дятловское (Белавинское)	92	24	Осина	0.5	170	80	Сплошная рубка	76	95	Естественное восстановление
Фировское, Дятловское (Белавинское)	94	2	Осина	2	280	560	Сплошная рубка	532	95	Искусственное лесовосстановление
Фировское, Дятловское (Белавинское)	94	5	Осина	1.3	280	360	Сплошная рубка	342	95	Искусственное лесовосстановление
Фировское, Дятловское (Белавинское)	94	8	Осина	1	290	290	Сплошная рубка	275.5	95	Естественное восстановление
Фировское, Дятловское (Белавинское)	95	17	Осина	9.2	150	1750	Сплошная рубка	1750	100	Сохранение подроста
Фировское, Дятловское (Белавинское)	95	19	Осина	2.2	160	350	Сплошная рубка	332.5	95	Искусственное лесовосстановление
Фировское, Дятловское (Белавинское)	96	13	Осина	0.6	270	160	Сплошная рубка	152	95	Естественное восстановление
Фировское, Дятловское (Белавинское)	96	22	Осина	1.1	260	290	Сплошная рубка	275.5	95	Искусственное лесовосстановление
Фировское, Дятловское (Белавинское)	96	33	Осина	1.6	230	370	Сплошная рубка	351.5	95	Искусственное лесовосстановление
Фировское, Дятловское (Белавинское)	137	18	Осина	3	190	570	Сплошная рубка	541.5	95	Искусственное лесовосстановление
Фировское, Дятловское (Белавинское)	138	7	Осина	1.3	230	300	Сплошная рубка	285	95	Искусственное лесовосстановление
Фировское, Дятловское (Белавинское)	154	8	Осина	6.8	260	1770	Сплошная рубка	1681.5	95	Искусственное лесовосстановление
Фировское, Дятловское (Белавинское)	154	19	Осина	1.2	260	310	Сплошная рубка	294.5	95	Искусственное лесовосстановление
Фировское, Дятловское (Белавинское)	163	6	Осина	1.9	230	440	Сплошная рубка	418	95	Искусственное лесовосстановление

Лесничество, участковое лесничество	№ квартала	№ выдела	Преобладающая порода	Площадь, га	Запас, м³		Форма, вид рубки	Выру-баемый запас	%% выборки (для выборочных рубок)	Рекомендуемые способы лесовосстановления
					на 1 га	на выделе				
1	2	3	4	5	6	7	8	9	10	11
Фировское, Дятловское (Белавинское)	163	9	Осина	4.9	230	1130	Сплошная рубка	1073.5	95	Искусственное лесовосстановление
Фировское, Дятловское (Белавинское)	166	31	Осина	2.6	210	550	Сплошная рубка	522.5	95	Искусственное лесовосстановление
Фировское, Дятловское (Белавинское)	166	34	Осина	2.3	270	620	Сплошная рубка	589	95	Искусственное лесовосстановление
Фировское, Дятловское (Белавинское)	167	1	Осина	5.5	250	1380	Сплошная рубка	1311	95	Искусственное лесовосстановление
Фировское, Дятловское (Белавинское)	167	2	Осина	7	250	1750	Сплошная рубка	1662.5	95	Искусственное лесовосстановление
Фировское, Дятловское (Белавинское)	167	9	Осина	0.8	230	180	Сплошная рубка	171	95	Естественное восстановление
Фировское, Дятловское (Белавинское)	167	12	Осина	3	170	510	Сплошная рубка	484.5	95	Искусственное лесовосстановление
Фировское, Дятловское (Белавинское)	167	27	Осина	2.2	230	510	Сплошная рубка	484.5	95	Искусственное лесовосстановление
Фировское, Дятловское (Белавинское)	168	18	Осина	4.7	260	1220	Сплошная рубка	1159	95	Искусственное лесовосстановление
Фировское, Дятловское (Белавинское)	171	27	Осина	2.9	270	780	Сплошная рубка	741	95	Искусственное лесовосстановление
Фировское, Дятловское (Белавинское)	173	8	Осина	7.7	270	2080	Сплошная рубка	1976	95	Искусственное лесовосстановление
Итого: Сплошная рубка				**2657.3**		**626110**		**595767.5**		
Фировское, Дятловское (Белавинское)	4	34	-	0,4	-	74	Разрубка границ	74	100	-
Фировское, Дятловское (Белавинское)	5	30	-	0,2	-	2	Расчистка кв. просек	2	100	-
Фировское, Дятловское (Белавинское)	5	31	-	0,2	-	37	Разрубка границ	37	100	-
Фировское, Дятловское (Белавинское)	6	41	-	0,4	-	4	Расчистка кв. просек	4	100	-
Фировское, Дятловское (Белавинское)	6	42	-	0,1	-	18,5	Разрубка границ	18,5	100	-
Фировское, Дятловское (Белавинское)	7	41	-	0,5	-	5	Расчистка кв.просек	5	100	-

Лесничество, участковое лесничество	№ квартала	№ выдела	Преобладающая порода	Площадь, га	Запас, м³		Форма, вид рубки	Выру-баемый запас	%% выборки (для выборочных рубок)	Рекомендуемые способы лесовосстановления
					на 1 га	на выделе				
1	2	3	4	5	6	7	8	9	10	11
Фировское, Дятловское (Белавинское)	7	42	-	0,2	-	37	Разрубка границ	37	100	-
Фировское, Дятловское (Белавинское)	8	22	-	0,5	-	5	Расчистка кв. просек	5	100	-
Фировское, Дятловское (Белавинское)	8	23	-	0,2	-	37	Разрубка границ	37	100	-
Фировское, Дятловское (Белавинское)	9	15	-	0,5	-	5	Расчистка кв. просек	5	100	-
Фировское, Дятловское (Белавинское)	9	16	-	0,1	-	18,5	Разрубка границ	18,5	100	-
Фировское, Дятловское (Белавинское)	10	34	-	0,4	-	4	Расчистка кв. просек	4	100	-
Фировское, Дятловское (Белавинское)	10	35	-	0,1	-	18,5	Разрубка границ	18,5	100	-
Фировское, Дятловское (Белавинское)	11	32	-	0,4	-	4	Расчистка кв. просек	4	100	-
Фировское, Дятловское (Белавинское)	11	33	-	0,2	-	37	Разрубка границ	37	100	-
Фировское, Дятловское (Белавинское)	12	25	-	0,3	-	3	Расчистка кв. просек	3	100	-
Фировское, Дятловское (Белавинское)	13	36	-	0,7	-	7	Расчистка кв. просек	7	100	-
Фировское, Дятловское (Белавинское)	14	28	-	0,4	-	4	Расчистка кв. просек	4	100	-
Фировское, Дятловское (Белавинское)	15	53	-	0,3	-	3	Расчистка границ	3	100	-
Фировское, Дятловское (Белавинское)	15	54	-	0,4	-	4	Расчистка границ	4	100	-
Фировское, Дятловское (Белавинское)	16	18	-	0,3	-	3	Расчистка кв. просек	3	100	-
Фировское, Дятловское (Белавинское)	16	19	-	0,1	-	18,5	Разрубка границ	18,5	100	-
Фировское, Дятловское (Белавинское)	17	24	-	0,3	-	3	Расчистка кв. просек	3	100	-
Фировское, Дятловское (Белавинское)	17	25	-	0,1	-	18,5	Разрубка границ	18,5	100	-

Лесничество, участковое лесничество	№ квартала	№ выдела	Преобладающая порода	Площадь, га	Запас, м³		Форма, вид рубки	Выру-баемый запас	%% выборки (для выборочных рубок)	Рекомендуемые способы лесовосстановления
					на 1 га	на выделе				
1	2	3	4	5	6	7	8	9	10	11
Фировское, Дятловское (Белавинское)	18	53	-	0,6	-	111	Разрубка границ	111	100	-
Фировское, Дятловское (Белавинское)	18	55	-	0,2	-	2	Расчистка кв. просек	2	100	-
Фировское, Дятловское (Белавинское)	19	56	-	0,2	-	37	Разрубка границ	37	100	-
Фировское, Дятловское (Белавинское)	19	57	-	0,2	-	2	Расчистка кв. просек	2	100	-
Фировское, Дятловское (Белавинское)	20	72	-	0,3	-	55,5	Разрубка границ	55,5	100	-
Фировское, Дятловское (Белавинское)	21	41	-	0,6	-	6	Расчистка кв. просек	6	100	-
Фировское, Дятловское (Белавинское)	21	42	-	0,4	-	4	Расчистка границ	4	100	-
Фировское, Дятловское (Белавинское)	22	76	-	0,6	-	6	Расчистка кв. просек	6	100	-
Фировское, Дятловское (Белавинское)	22	77	-	0,3	-	3	Расчистка границ	3	100	-
Фировское, Дятловское (Белавинское)	23	64	-	0,5	-	5	Расчистка кв. просек	5	100	-
Фировское, Дятловское (Белавинское)	23	65	-	0,3	-	3	Расчистка границ	3	100	-
Фировское, Дятловское (Белавинское)	24	50	-	0,2	-	2	Расчистка кв. просек	2	100	-
Фировское, Дятловское (Белавинское)	24	51	-	0,5	-	5	Расчистка границ	5	100	-
Фировское, Дятловское (Белавинское)	25	51	-	0,2	-	2	Расчистка границ	2	100	-
Фировское, Дятловское (Белавинское)	25	52	-	0,4	-	4	Расчистка границ	4	100	-
Фировское, Дятловское (Белавинское)	26	35	-	0,7	-	7	Расчистка кв. просек	7	100	-
Фировское, Дятловское (Белавинское)	26	36	-	0,1	-	18,5	Разрубка границ	18,5	100	-
Фировское, Дятловское (Белавинское)	27	7	-	0,2	-	2	Расчистка кв. просек	2	100	-

Лесничество, участковое лесничество	№ квартала	№ выдела	Преобладающая порода	Площадь, га	Запас, м³		Форма, вид рубки	Выру-баемый запас	%% выборки (для выборочных рубок)	Рекомендуемые способы лесовосстановления
					на 1 га	на выделе				
1	2	3	4	5	6	7	8	9	10	11
Фировское, Дятловское (Белавинское)	27	8	-	0,1	-	18,5	Разрубка границ	18,5	100	-
Фировское, Дятловское (Белавинское)	30	26	-	0,3	-	3	Расчистка кв. просек	3	100	-
Фировское, Дятловское (Белавинское)	30	27	-	0,1	-	18,5	Разрубка границ	18,5	100	-
Фировское, Дятловское (Белавинское)	31	28	-	0,1	-	18,5	Разрубка границ	18,5	100	-
Фировское, Дятловское (Белавинское)	31	30	-	0,4	-	74	Разрубка кв. просек	74	100	-
Фировское, Дятловское (Белавинское)	33	22	-	0,1	-	18,5	Разрубка границ	18,5	100	-
Фировское, Дятловское (Белавинское)	39	45	-	0,2	-	2	Расчистка кв. просек	2	100	-
Фировское, Дятловское (Белавинское)	39	46	-	0,1	-	1	Расчистка границ	1	100	-
Фировское, Дятловское (Белавинское)	40	46	-	0,2	-	2	Расчистка кв. просек	2	100	-
Фировское, Дятловское (Белавинское)	40	47	-	0,2	-	2	Расчистка границ	2	100	-
Фировское, Дятловское (Белавинское)	41	66	-	0,7	-	129,5	Разрубка границ	129,5	100	-
Фировское, Дятловское (Белавинское)	42	59	-	0,2	-	2	Расчистка границ	2	100	-
Фировское, Дятловское (Белавинское)	42	61	-	0,5	-	5	Расчистка кв. просек	5	100	-
Фировское, Дятловское (Белавинское)	43	34	-	0,2	-	2	Расчистка кв. просек	2	100	-
Фировское, Дятловское (Белавинское)	43	35	-	0,8	-	8	Расчистка границ	8	100	-
Фировское, Дятловское (Белавинское)	44	32	-	0,4	-	4	Расчистка кв. просек	4	100	-
Фировское, Дятловское (Белавинское)	45	38	-	0,7	-	7	Расчистка кв. просек	7	100	-
Фировское, Дятловское (Белавинское)	45	39	-	0,3	-	55,5	Разрубка границ	55,5	100	-

Лесничество, участковое лесничество	№ квартала	№ выдела	Преобладающая порода	Площадь, га	Запас, м³		Форма, вид рубки	Выру-баемый запас	%% выборки (для выборочных рубок)	Рекомендуемые способы лесовосстановления
					на 1 га	на выделе				
1	2	3	4	5	6	7	8	9	10	11
Фировское, Дятловское (Белавинское)	46	39	-	0,1	-	1	Расчистка кв. просек	1	100	-
Фировское, Дятловское (Белавинское)	46	40	-	0,1	-	1	Расчистка границ	1	100	-
Фировское, Дятловское (Белавинское)	47	67	-	0,6	-	6	Расчистка кв. просек	6	100	-
Фировское, Дятловское (Белавинское)	49	43	-	0,2	-	2	Расчистка границ	2	100	-
Фировское, Дятловское (Белавинское)	49	44	-	0,2	-	2	Расчистка кв. просек	2	100	-
Фировское, Дятловское (Белавинское)	50	26	-	0,5	-	5	Расчистка кв. просек	5	100	-
Фировское, Дятловское (Белавинское)	50	27	-	0,2	-	2	Расчистка границ	2	100	-
Фировское, Дятловское (Белавинское)	51	40	-	0,2	-	2	Расчистка границ	2	100	-
Фировское, Дятловское (Белавинское)	51	43	-	0,4	-	4	Расчистка кв. просек	4	100	-
Фировское, Дятловское (Белавинское)	55	38	-	0,4	-	4	Расчистка кв. просек	4	100	-
Фировское, Дятловское (Белавинское)	56	47	-	0,7	-	7	Расчистка кв. просек	7	100	-
Фировское, Дятловское (Белавинское)	56	49	-	0,1	-	1	Расчистка границ	1	100	-
Фировское, Дятловское (Белавинское)	57	31	-	0,3	-	3	Расчистка кв. просек	3	100	-
Фировское, Дятловское (Белавинское)	57	32	-	0,1	-	1	Расчистка границ	1	100	-
Фировское, Дятловское (Белавинское)	59	18	-	0,2	-	2	Расчистка кв. просек	2	100	-
Фировское, Дятловское (Белавинское)	59	19	-	0,2	-	2	Расчистка границ	2	100	-
Фировское, Дятловское (Белавинское)	60	42	-	0,3	-	3	Расчистка кв. просек	3	100	-
Фировское, Дятловское (Белавинское)	60	44	-	0,2	-	2	Расчистка границ	2	100	-

Лесничество, участковое лесничество	№ квартала	№ выдела	Преобладающая порода	Площадь, га	Запас, м³		Форма, вид рубки	Выру-баемый запас	%% выборки (для выборочных рубок)	Рекомендуемые способы лесовосстановления
					на 1 га	на выделе				
1	2	3	4	5	6	7	8	9	10	11
Фировское, Дятловское (Белавинское)	61	40	-	0,3	-	3	Расчистка кв. просек	3	100	-
Фировское, Дятловское (Белавинское)	61	41	-	0,2	-	2	Расчистка границ	2	100	-
Фировское, Дятловское (Белавинское)	62	58	-	0,3	-	3	Расчистка кв. просек	3	100	-
Фировское, Дятловское (Белавинское)	62	59	-	0,2	-	2	Расчистка границ	2	100	-
Фировское, Дятловское (Белавинское)	63	48	-	0,1	-	1	Расчистка границ	1	100	-
Фировское, Дятловское (Белавинское)	66	43	-	0,2	-	2	Расчистка кв. просек	2	100	-
Фировское, Дятловское (Белавинское)	66	44	-	0,2	-	2	Расчистка границ	2	100	-
Фировское, Дятловское (Белавинское)	70	41	-	0,3	-	3	Расчистка границ	3	100	-
Фировское, Дятловское (Белавинское)	70	42	-	0,4	-	4	Расчистка кв. просек	4	100	-
Фировское, Дятловское (Белавинское)	70	43	-	0,3	-	3	Расчистка границ	3	100	-
Фировское, Дятловское (Белавинское)	74	51	-	0,5	-	5	Расчистка границ	5	100	-
Фировское, Дятловское (Белавинское)	76	34	-	0,3	-	3	Расчистка кв. просек	3	100	-
Фировское, Дятловское (Белавинское)	76	35	-	0,5	-	92,5	Разрубка границ	92,5	100	-
Фировское, Дятловское (Белавинское)	77	24	-	0,3	-	3	Расчистка кв. просек	3	100	-
Фировское, Дятловское (Белавинское)	77	25	-	0,2	-	2	Расчистка границ	2	100	-
Фировское, Дятловское (Белавинское)	78	49	-	0,3	-	3	Расчистка кв. просек	3	100	-
Фировское, Дятловское (Белавинское)	85	22	-	0,5	-	5	Расчистка кв. просек	5	100	-
Фировское, Дятловское (Белавинское)	85	23	-	0,2	-	2	Расчистка границ	2	100	-

Лесничество, участковое лесничество	№ квартала	№ выдела	Преобладающая порода	Площадь, га	Запас, м³		Форма, вид рубки	Выру-баемый запас	%% выборки (для выборочных рубок)	Рекомендуемые способы лесовосстановления
					на 1 га	на выделе				
1	2	3	4	5	6	7	8	9	10	11
Фировское, Дятловское (Белавинское)	86	34	-	0,3	-	3	Расчистка границ	3	100	-
Фировское, Дятловское (Белавинское)	87	29	-	0,2	-	2	Расчистка кв. просек	2	100	-
Фировское, Дятловское (Белавинское)	87	30	-	0,5	-	5	Расчистка границ	5	100	-
Фировское, Дятловское (Белавинское)	89	36	-	0,2	-	2	Расчистка кв. просек	2	100	-
Фировское, Дятловское (Белавинское)	89	37	-	0,2	-	2	Расчистка границ	2	100	-
Фировское, Дятловское (Белавинское)	90	31	-	0,2	-	2	Расчистка кв. просек	2	100	-
Фировское, Дятловское (Белавинское)	91	28	-	0,2	-	2	Расчистка границ	2	100	-
Фировское, Дятловское (Белавинское)	91	30	-	0,2	-	2	Расчистка кв. просек	2	100	-
Фировское, Дятловское (Белавинское)	92	34	-	0,2	-	2	Расчистка кв. просек	2	100	-
Фировское, Дятловское (Белавинское)	92	35	-	0,3	-	3	Расчистка границ	3	100	-
Фировское, Дятловское (Белавинское)	93	36	-	0,2	-	37	Разрубка границ	37	100	-
Фировское, Дятловское (Белавинское)	94	45	-	0,1	-	18,5	Разрубка границ	18,5	100	-
Фировское, Дятловское (Белавинское)	94	46	-	0,1	-	1	Расчистка кв. просек	1	100	-
Фировское, Дятловское (Белавинское)	95	33	-	0,6	-	6	Расчистка кв. просек	6	100	-
Фировское, Дятловское (Белавинское)	96	46	-	0,8	-	8	Расчистка кв. просек	8	100	-
Фировское, Дятловское (Белавинское)	96	47	-	0,1	-	18,5	Разрубка границ	18,5	100	-
Фировское, Дятловское (Белавинское)	105	18	-	4	-	74	Разрубка границ	74	100	-
Фировское, Дятловское (Белавинское)	107	12	-	0,3	-	3	Расчистка кв. просек	3	100	-

Лесничество, участковое лесничество	№ квартала	№ выдела	Преобладающая порода	Площадь, га	Запас, м³		Форма, вид рубки	Выру-баемый запас	%% выборки (для выборочных рубок)	Рекомендуемые способы лесовосстановления
					на 1 га	на выделе				
1	2	3	4	5	6	7	8	9	10	11
Фировское, Дятловское (Белавинское)	107	13	-	0,1	-	18,5	Разрубка границ	18,5	100	-
Фировское, Дятловское (Белавинское)	109	56	-	0,6	-	111	Разрубка границ	111	100	-
Фировское, Дятловское (Белавинское)	109	58	-	0,1	-	18,5	Разрубка границ	18,5	100	-
Фировское, Дятловское (Белавинское)	117	13	-	0,2	-	2	Расчистка кв. просек	2	100	-
Фировское, Дятловское (Белавинское)	117	14	-	0,2	-	2	Расчистка границ	2	100	-
Фировское, Дятловское (Белавинское)	118	26	-	0,3	-	3	Расчистка кв. просек	3	100	-
Фировское, Дятловское (Белавинское)	118	27	-	1	-	10	Расчистка границ	10	100	-
Фировское, Дятловское (Белавинское)	119	20	-	0,2	-	2	Расчистка границ	2	100	-
Фировское, Дятловское (Белавинское)	119	21	-	0,2	-	2	Расчистка кв. просек	2	100	-
Фировское, Дятловское (Белавинское)	133	20	-	0,1	-	18,5	Разрубка границ	18,5	100	-
Фировское, Дятловское (Белавинское)	135	30	-	0,2	-	37	Разрубка границ	37	100	-
Фировское, Дятловское (Белавинское)	136	40	-	0,2	-	2	Расчистка кв. просек	2	100	-
Фировское, Дятловское (Белавинское)	136	41	-	0,5	-	92,5	Разрубка границ	92,5	100	-
Фировское, Дятловское (Белавинское)	137	24	-	0,3	-	3	Расчистка кв. просек	3	100	-
Фировское, Дятловское (Белавинское)	137	25	-	0,4	-	4	Расчистка границ	4	100	-
Фировское, Дятловское (Белавинское)	138	32	-	0,1	-	18,5	Разрубка границ	18,5	100	-
Фировское, Дятловское (Белавинское)	138	33	-	0,3	-	3	Расчистка кв. просек	3	100	-
Фировское, Дятловское (Белавинское)	143	33	-	0,2	-	37	Разрубка границ	37	100	-

Лесничество, участковое лесничество	№ квартала	№ выдела	Преобладающая порода	Площадь, га	Запас, м³		Форма, вид рубки	Выру-баемый запас	%% выборки (для выборочных рубок)	Рекомендуемые способы лесовосстановления
					на 1 га	на выделе				
1	2	3	4	5	6	7	8	9	10	11
Фировское, Дятловское (Белавинское)	153	22	-	0,6	-	6	Расчистка кв. просек	6	100	-
Фировское, Дятловское (Белавинское)	153	23	-	0,2	-	2	Расчистка границ	2	100	-
Фировское, Дятловское (Белавинское)	154	35	-	0,3	-	55,5	Разрубка границ	55,5	100	-
Фировское, Дятловское (Белавинское)	154	36	-	0,4	-	4	Расчистка кв. просек	4	100	-
Фировское, Дятловское (Белавинское)	158	20	-	0,3	-	3	Расчистка границ	3	100	-
Фировское, Дятловское (Белавинское)	159	36	-	0,4	-	4	Расчистка границ	4	100	-
Фировское, Дятловское (Белавинское)	163	21	-	0,5	-	92,5	Разрубка границ	92,5	100	-
Фировское, Дятловское (Белавинское)	165	21	-	0,2	-	2	Расчистка границ	2	100	-
Фировское, Дятловское (Белавинское)	166	52	-	0,5	-	5	Расчистка границ	5	100	-
Фировское, Дятловское (Белавинское)	166	53	-	0,3	-	3	Расчистка кв. просек	3	100	-
Фировское, Дятловское (Белавинское)	168	42	-	0,4	-	4	Расчистка кв. просек	4	100	-
Фировское, Дятловское (Белавинское)	169	38	-	0,2	-	2	Расчистка кв. просек	2	100	-
Фировское, Дятловское (Белавинское)	169	39	-	0,4	-	4	Расчистка границ	4	100	-
Фировское, Дятловское (Белавинское)	170	29	-	0,3	-	3	Расчистка границ	3	100	-
Фировское, Дятловское (Белавинское)	170	30	-	0,3	-	3	Расчистка кв. просек	3	100	-
Фировское, Дятловское (Белавинское)	171	31	-	0,1	-	1	Расчистка кв. просек	1	100	-
Фировское, Дятловское (Белавинское)	171	32	-	0,2	-	37	Разрубка границ	37	100	-
Фировское, Дятловское (Белавинское)	172	30	-	0,1	-	1	Расчистка кв. просек	1	100	-

Лесничество, участковое лесничество	№ квартала	№ выдела	Преобладающая порода	Площадь, га	Запас, м³		Форма, вид рубки	Выру-баемый запас	%% выборки (для выборочных рубок)	Рекомендуемые способы лесовосстановления
					на 1 га	на выделе				
1	2	3	4	5	6	7	8	9	10	11
Фировское, Дятловское (Белавинское)	173	10	-	0,1	-	1	Расчистка кв. просек	1	100	-
Фировское, Дятловское (Белавинское)	173	11	-	0,2	-	2	Расчистка границ	2	100	-
Фировское, Дятловское (Белавинское)	174	17	-	0,3	-	3	Расчистка границ	3	100	-
Итого: Разрубка, Расчистка кв. просек, границ округ,				**49,9**		**2020,5**		**2020,5**		
Итого эксплуатационные леса:				**3562,6**		**714080,5**		**625362**		
ВСЕГО				**3606,4**		**723491,5**		**629054**		
Защитные леса										
Фировское, Заборовское (Заборовское)	25	28	Сосна	5,7	350	2000	Выборочная рубка	600	30	-
Фировское, Заборовское (Заборовское)	25	29	Сосна	4,2	290	1220	Выборочная рубка	183	15	-
Фировское, Заборовское (Заборовское)	25	36	Сосна	2,9	320	930	Выборочная рубка	279	30	-
Фировское, Заборовское (Заборовское)	25	38	Сосна	2,1	370	780	Выборочная рубка	234	30	-
Фировское, Заборовское (Заборовское)	25	39	Сосна	11,6	370	4290	Выборочная рубка	1287	30	-
Фировское, Заборовское (Заборовское)	25	40	Сосна	2	240	480	Выборочная рубка	72	15	-
Фировское, Заборовское (Заборовское)	25	41	Сосна	8,2	260	2130	Выборочная рубка	746	35	-
Фировское, Заборовское (Заборовское)	25	42	Сосна	11,1	360	4000	Выборочная рубка	1200	30	-
Фировское, Заборовское (Заборовское)	25	46	Сосна	0,8	150	120	Выборочная рубка	36	30	-
Фировское, Заборовское (Заборовское)	26	6	Береза	4,4	150	660	Выборочная рубка	99	15	-
Фировское, Заборовское (Заборовское)	26	12	Осина	7,1	270	1920	Выборочная рубка	576	30	-
Фировское, Заборовское (Заборовское)	26	13	Береза	4,1	260	1070	Выборочная рубка	321	30	-
Фировское, Заборовское (Заборовское)	26	28	Сосна	2,3	350	810	Выборочная рубка	243	30	-

Лесничество, участковое лесничество	№ квартала	№ выдела	Преобладающая порода	Площадь, га	Запас, м³		Форма, вид рубки	Выру-баемый запас	%% выборки (для выборочных рубок)	Рекомендуемые способы лесовосстановления
					на 1 га	на выделе				
1	2	3	4	5	6	7	8	9	10	11
Фировское, Заборовское (Заборовское)	27	1	Ольха черная	0,6	220	130	Выборочная рубка	39	30	-
Фировское, Заборовское (Заборовское)	27	4	Береза	5,2	160	830	Выборочная рубка	249	30	-
Фировское, Заборовское (Заборовское)	27	5	Сосна	0,1	370	40	Выборочная рубка	14	35	-
Фировское, Заборовское (Заборовское)	27	9	Береза	10,1	190	1920	Выборочная рубка	576	30	-
Фировское, Заборовское (Заборовское)	27	11	Сосна	3,6	340	1220	Выборочная рубка	427	35	-
Фировское, Заборовское (Заборовское)	27	12	Сосна	12,1	310	3750	Выборочная рубка	1125	30	-
Фировское, Заборовское (Заборовское)	27	15	Береза	3	210	630	Выборочная рубка	189	30	-
Фировское, Заборовское (Заборовское)	27	17	Сосна	2,4	320	770	Выборочная рубка	231	30	-
Фировское, Заборовское (Заборовское)	27	23	Сосна	5,9	290	1710	Выборочная рубка	513	30	-
Фировское, Заборовское (Заборовское)	27	24	Сосна	5,1	100	510	Выборочная рубка	77	15	-
Фировское, Заборовское (Заборовское)	27	27	Береза	2,3	130	300	Выборочная рубка	45	15	-
Фировское, Заборовское (Заборовское)	27	28	Сосна	7,5	210	1580	Выборочная рубка	474	30	-
Фировское, Заборовское (Заборовское)	27	30	Сосна	1,1	130	140	Выборочная рубка	21	15	-
Фировское, Заборовское (Заборовское)	27	32	Береза	2,3	150	350	Выборочная рубка	105	30	-
Фировское, Заборовское (Заборовское)	27	33	Сосна	5,5	130	720	Выборочная рубка	108	15	-
Фировское, Заборовское (Заборовское)	27	34	Сосна	7,4	130	960	Выборочная рубка	144	15	-
Фировское, Заборовское (Заборовское)	27	36	Береза	0,9	210	190	Выборочная рубка	57	30	-
Фировское, Заборовское (Заборовское)	27	37	Береза	1,7	130	220	Выборочная рубка	33	15	-

Лесничество, участковое лесничество	№ квартала	№ выдела	Преобладающая порода	Площадь, га	Запас, м³		Форма, вид рубки	Выру-баемый запас	%% выборки (для выборочных рубок)	Рекомендуемые способы лесовосстановления
					на 1 га	на выделе				
1	2	3	4	5	6	7	8	9	10	11
Фировское, Заборовское (Заборовское)	27	38	Сосна	4,7	340	1600	Выборочная рубка	480	30	-
Фировское, Заборовское (Заборовское)	28	1	Береза	1,3	200	260	Выборочная рубка	78	30	-
Фировское, Заборовское (Заборовское)	28	3	Береза	2,6	200	520	Выборочная рубка	156	30	-
Фировское, Заборовское (Заборовское)	28	9	Береза	9,1	180	1640	Выборочная рубка	492	30	-
Фировское, Заборовское (Заборовское)	28	10	Сосна	3,9	310	1210	Выборочная рубка	363	30	-
Фировское, Заборовское (Заборовское)	28	16	Сосна	4,9	350	1720	Выборочная рубка	516	30	-
Фировское, Заборовское (Заборовское)	36	3	Сосна	2,4	380	910	Выборочная рубка	319	35	-
Фировское, Заборовское (Заборовское)	36	4	Сосна	2,4	340	820	Выборочная рубка	287	35	-
Фировское, Заборовское (Заборовское)	36	6	Береза	2,4	150	360	Выборочная рубка	54	15	-
Фировское, Заборовское (Заборовское)	36	7	Сосна	2,3	350	810	Выборочная рубка	243	30	-
Фировское, Заборовское (Заборовское)	36	15	Сосна	5,8	370	2150	Выборочная рубка	753	35	-
Фировское, Заборовское (Заборовское)	36	17	Сосна	3,9	310	1210	Выборочная рубка	182	15	-
Фировское, Заборовское (Заборовское)	36	20	Сосна	3,2	200	640	Выборочная рубка	192	30	-
Фировское, Заборовское (Заборовское)	36	24	Сосна	0,7	230	160	Выборочная рубка	24	15	-
Фировское, Заборовское (Заборовское)	37	1	Сосна	1,5	240	360	Выборочная рубка	108	30	-
Фировское, Заборовское (Заборовское)	37	5	Сосна	2,4	120	290	Выборочная рубка	44	15	-
Фировское, Заборовское (Заборовское)	37	6	Береза	9,6	130	1250	Выборочная рубка	375	30	-
Фировское, Заборовское (Заборовское)	37	9	Береза	1,1	130	140	Выборочная рубка	21	15	-

Лесничество, участковое лесничество	№ квартала	№ выдела	Преобладающая порода	Площадь, га	Запас, м³		Форма, вид рубки	Выру-баемый запас	%% выборки (для выборочных рубок)	Рекомендуемые способы лесовосстановления
					на 1 га	на выделе				
1	2	3	4	5	6	7	8	9	10	11
Фировское, Заборовское (Заборовское)	37	10	Береза	1,6	130	210	Выборочная рубка	32	15	-
Фировское, Заборовское (Заборовское)	37	13	Береза	14,5	150	2180	Выборочная рубка	654	30	-
Фировское, Заборовское (Заборовское)	37	20	Сосна	2	110	220	Выборочная рубка	33	15	-
Фировское, Заборовское (Заборовское)	37	24	Береза	1,1	200	220	Выборочная рубка	33	15	-
Фировское, Заборовское (Заборовское)	37	26	Сосна	10,3	290	2990	Выборочная рубка	897	30	-
Фировское, Заборовское (Заборовское)	37	29	Береза	1,6	200	320	Выборочная рубка	112	35	-
Фировское, Заборовское (Заборовское)	37	31	Сосна	0,9	390	350	Выборочная рубка	123	35	-
Фировское, Заборовское (Заборовское)	38	6	Сосна	9,5	370	3520	Выборочная рубка	1232	35	-
Фировское, Заборовское (Заборовское)	38	7	Сосна	3,2	320	1020	Выборочная рубка	153	15	-
Фировское, Заборовское (Заборовское)	38	8	Сосна	5,3	390	2070	Выборочная рубка	725	35	-
Фировское, Заборовское (Заборовское)	38	11	Сосна	1,1	270	300	Выборочная рубка	45	15	-
Фировское, Заборовское (Заборовское)	38	12	Сосна	1,5	290	440	Выборочная рубка	132	30	-
Фировское, Заборовское (Заборовское)	38	14	Береза	3,7	160	590	Выборочная рубка	177	30	-
Фировское, Заборовское (Заборовское)	38	15	Сосна	5,1	340	1730	Выборочная рубка	519	30	-
Фировское, Заборовское (Заборовское)	38	17	Сосна	3,5	360	1260	Выборочная рубка	378	30	-
Фировское, Заборовское (Заборовское)	38	18	Сосна	0,9	250	230	Выборочная рубка	69	30	-
Фировское, Заборовское (Заборовское)	38	19	Сосна	6	360	2160	Выборочная рубка	648	30	-
Фировское, Заборовское (Заборовское)	38	21	Сосна	5,1	100	510	Выборочная рубка	77	15	-

Лесничество, участковое лесничество	№ квартала	№ выдела	Преобладающая порода	Площадь, га	Запас, м³		Форма, вид рубки	Выру-баемый запас	%% выборки (для выборочных рубок)	Рекомендуемые способы лесовосстановления
					на 1 га	на выделе				
1	2	3	4	5	6	7	8	9	10	11
Фировское, Заборовское (Заборовское)	38	22	Береза	2,5	170	430	Выборочная рубка	129	30	-
Фировское, Заборовское (Заборовское)	38	23	Сосна	1,2	340	410	Выборочная рубка	144	35	-
Фировское, Заборовское (Заборовское)	38	24	Сосна	3	270	810	Выборочная рубка	243	30	-
Фировское, Заборовское (Заборовское)	38	25	Сосна	1,7	410	700	Выборочная рубка	245	35	-
Фировское, Заборовское (Заборовское)	38	26	Береза	0,9	100	90	Выборочная рубка	14	15	-
Фировское, Заборовское (Заборовское)	39	11	Сосна	5,8	450	2610	Выборочная рубка	914	35	-
Фировское, Заборовское (Заборовское)	39	14	Сосна	1,1	120	130	Выборочная рубка	20	15	-
Фировское, Заборовское (Заборовское)	39	15	Сосна	10,8	120	1300	Выборочная рубка	195	15	-
Фировское, Заборовское (Заборовское)	39	16	Сосна	1,3	210	270	Выборочная рубка	81	30	-
Фировское, Заборовское (Заборовское)	39	17	Сосна	14,1	390	5500	Выборочная рубка	1925	35	-
Фировское, Заборовское (Заборовское)	39	18	Сосна	1,2	170	200	Выборочная рубка	60	30	-
Фировское, Заборовское (Заборовское)	39	19	Береза	1,2	100	120	Выборочная рубка	18	15	-
Фировское, Заборовское (Заборовское)	39	20	Сосна	3,2	120	380	Выборочная рубка	57	15	-
Фировское, Заборовское (Заборовское)	39	22	Сосна	0,6	140	80	Выборочная рубка	12	15	-
Фировское, Заборовское (Заборовское)	39	23	Береза	0,5	90	50	Выборочная рубка	7	15	-
Фировское, Заборовское (Заборовское)	40	19	Сосна	1,2	320	380	Выборочная рубка	114	30	-
Фировское, Заборовское (Заборовское)	65	23	Береза	0,7	150	110	Выборочная рубка	33	30	-
Фировское, Заборовское (Заборовское)	65	24	Береза	1,3	150	200	Выборочная рубка	60	30	-

Лесничество, участковое лесничество	№ квартала	№ выдела	Преобладающая порода	Площадь, га	Запас, м³		Форма, вид рубки	Выру-баемый запас	%% выборки (для выборочных рубок)	Рекомендуемые способы лесовосстановления
					на 1 га	на выделе				
1	2	3	4	5	6	7	8	9	10	11
Фировское, Заборовское (Заборовское)	65	27	Береза	0,5	120	60	Выборочная рубка	9	15	-
Фировское, Заборовское (Заборовское)	65	30	Береза	0,9	100	90	Выборочная рубка	14	15	-
Фировское, Заборовское (Заборовское)	65	31	Береза	0,3	120	40	Выборочная рубка	6	15	-
Фировское, Заборовское (Заборовское)	66	33	Сосна	0,2	160	30	Выборочная рубка	5	15	-
Фировское, Заборовское (Заборовское)	66	34	Береза	0,2	140	30	Выборочная рубка	5	15	-
Фировское, Заборовское (Заборовское)	75	47	Сосна	0,7	230	160	Выборочная рубка	48	30	-
Фировское, Заборовское (Заборовское)	75	48	Береза	3	170	510	Выборочная рубка	153	30	-
Фировское, Заборовское (Заборовское)	76	35	Береза	1	130	130	Выборочная рубка	20	15	-
Фировское, Заборовское (Заборовское)	88	39	Сосна	2,4	310	740	Выборочная рубка	111	15	-
Фировское, Заборовское (Заборовское)	89	24	Береза	1,8	200	360	Выборочная рубка	126	35	-
Итого:Выборочная рубка				**347,7**		**88670**		**25797**		
Фировское, Заборовское (Заборовское)	27	16	-	1,8	-	333	Расчистка п/п разрывов	333	100	-
Фировское, Заборовское (Заборовское)	27	42	-	0,2	-	37	Расчистка п/п разрывов	37	100	-
Фировское, Заборовское (Заборовское)	37	33	-	1,7	-	314,5	Расчистка п/п разрывов	314,5	100	-
Итого: Расчистка противопожарных разрывов				**3,7**		**684,5**		**684,5**		
Фировское, Заборовское (Заборовское)	25	50	-	0,3	-	3	Расчистка границ	3	100	-
Фировское, Заборовское (Заборовское)	26	32	-	0,6	-	6	Расчистка границ	6	100	-
Фировское, Заборовское (Заборовское)	27	45	-	0,3	-	3	Расчистка кв.просек	3	100	-
Фировское, Заборовское (Заборовское)	37	38	-	0,3	-	3	Расчистка кв.просек	3	100	-

Лесничество, участковое лесничество	№ квартала	№ выдела	Преобладающая порода	Площадь, га	Запас, м³		Форма, вид рубки	Выру-баемый запас	%% выборки (для выборочных рубок)	Рекомендуемые способы лесовосстановления
					на 1 га	на выделе				
1	2	3	4	5	6	7	8	9	10	11
Фировское, Заборовское (Заборовское)	38	31	-	0,4	-	4	Расчистка кв.просек	4	100	-
Фировское, Заборовское (Заборовское)	39	25	-	0,4	-	4	Расчистка кв.просек	4	100	-
Фировское, Заборовское (Заборовское)	40	22	-	0,2	-	2	Расчистка кв.просек	2	100	-
Фировское, Заборовское (Заборовское)	41	21	-	0,4	-	4	Расчистка кв.просек	4	100	-
Фировское, Заборовское (Заборовское)	42	19	-	0,4	-	4	Расчистка кв.просек	4	100	-
Фировское, Заборовское (Заборовское)	46	25	-	0,1	-	1	Расчистка границ	1	100	-
Фировское, Заборовское (Заборовское)	46	28	-	0,2	-	2	Расчистка кв. просек	2	100	-
Фировское, Заборовское (Заборовское)	52	20	-	0,4	-	4	Расчистка кв.просек	4	100	-
Фировское, Заборовское (Заборовское)	56	74	-	0,1	-	18,5	Разрубка границ	18,5	100	-
Итого: Разрубка,Расчистка кв. просек, границ окружных				**4,1**		**58,5**		**58,5**		
Итого защитные леса:				**355,5**		**89413**		**26540**		
Эксплуатационные леса										
Фировское, Заборовское (Заборовское)	83	6	Ель	23.3	100	2330	Выбороч, Прж, 1 оч	932	40	-
Фировское, Заборовское (Заборовское)	94	31	Сосна	3.2	120	380	Выбороч, Прж, 1 оч	152	40	-
Фировское, Заборовское (Заборовское)	95	12	Ель	1.8	50	90	Выбороч, Прж, 1 оч	18	20	-
Итого: Прореживание 1 оч.				**28.3**		**2800**		**1102**		
Фировское, Заборовское (Заборовское)	47	2	Сосна	1.7	410	700	Сплошная рубка	665	95	Искусственное лесовосстановление
Фировское, Заборовское (Заборовское)	47	13	Сосна	1.9	90	170	Сплошная рубка	161.5	95	Естественное восстановление
Фировское, Заборовское (Заборовское)	47	29	Сосна	1.2	230	280	Сплошная рубка	266	95	Искусственное лесовосстановление
Фировское, Заборовское (Заборовское)	48	10	Сосна	6.1	110	660	Сплошная рубка	627	95	Естественное восстановление

Лесничество, участковое лесничество	№ квартала	№ выдела	Преобладающая порода	Площадь, га	Запас, м³		Форма, вид рубки	Выру-баемый запас	%% выборки (для выборочных рубок)	Рекомендуемые способы лесовосстановления
					на 1 га	на выделе				
1	2	3	4	5	6	7	8	9	10	11
Фировское, Заборовское (Заборовское)	48	11	Сосна	1	220	220	Сплошная рубка	209	95	Естественное восстановление
Фировское, Заборовское (Заборовское)	48	13	Сосна	12.5	170	2090	Сплошная рубка	1985.5	95	Естественное восстановление
Фировское, Заборовское (Заборовское)	48	18	Сосна	1.6	300	480	Сплошная рубка	456	95	Искусственное лесовосстановление
Фировское, Заборовское (Заборовское)	48	21	Сосна	4.7	150	690	Сплошная рубка	655.5	95	Естественное восстановление
Фировское, Заборовское (Заборовское)	48	27	Сосна	3.8	380	1440	Сплошная рубка	1368	95	Искусственное лесовосстановление
Фировское, Заборовское (Заборовское)	48	32	Сосна	1.3	210	270	Сплошная рубка	256.5	95	Естественное восстановление
Фировское, Заборовское (Заборовское)	48	34	Сосна	1.6	360	540	Сплошная рубка	513	95	Искусственное лесовосстановление
Фировское, Заборовское (Заборовское)	48	40	Сосна	2.7	200	520	Сплошная рубка	494	95	Естественное восстановление
Фировское, Заборовское (Заборовское)	49	3	Сосна	7.9	110	880	Сплошная рубка	836	95	Естественное восстановление
Фировское, Заборовское (Заборовское)	49	4	Сосна	0.4	130	50	Сплошная рубка	47.5	95	Естественное восстановление
Фировское, Заборовское (Заборовское)	49	7	Сосна	0.9	290	260	Сплошная рубка	247	95	Естественное восстановление
Фировское, Заборовское (Заборовское)	49	9	Сосна	6.3	120	760	Сплошная рубка	722	95	Естественное восстановление
Фировское, Заборовское (Заборовское)	49	10	Сосна	1.9	220	420	Сплошная рубка	399	95	Естественное восстановление
Фировское, Заборовское (Заборовское)	49	12	Сосна	1.6	320	510	Сплошная рубка	484.5	95	Искусственное лесовосстановление
Фировское, Заборовское (Заборовское)	49	13	Сосна	27.6	100	2790	Сплошная рубка	2650.5	95	Естественное восстановление
Фировское, Заборовское (Заборовское)	49	14	Сосна	2.2	100	220	Сплошная рубка	209	95	Естественное восстановление
Фировское, Заборовское (Заборовское)	49	17	Сосна	1.8	170	310	Сплошная рубка	294.5	95	Естественное восстановление
Фировское, Заборовское (Заборовское)	49	18	Сосна	3.5	100	350	Сплошная рубка	332.5	95	Естественное восстановление

Лесничество, участковое лесничество	№ квартала	№ выдела	Преобладающая порода	Площадь, га	Запас, м³		Форма, вид рубки	Выру-баемый запас	%% выборки (для выборочных рубок)	Рекомендуемые способы лесовосстановления
					на 1 га	на выделе				
1	2	3	4	5	6	7	8	9	10	11
Фировское, Заборовское (Заборовское)	49	22	Сосна	2.5	240	600	Сплошная рубка	570	95	Естественное восстановление
Фировское, Заборовское (Заборовское)	49	31	Сосна	2.2	250	550	Сплошная рубка	522.5	95	Естественное восстановление
Фировское, Заборовское (Заборовское)	49	32	Сосна	1.3	320	420	Сплошная рубка	399	95	Искусственное лесовосстановление
Фировское, Заборовское (Заборовское)	49	34	Сосна	1.2	170	200	Сплошная рубка	190	95	Естественное восстановление
Фировское, Заборовское (Заборовское)	50	8	Сосна	2.2	250	550	Сплошная рубка	522.5	95	Естественное восстановление
Фировское, Заборовское (Заборовское)	50	12	Сосна	0.9	120	110	Сплошная рубка	104.5	95	Естественное восстановление
Фировское, Заборовское (Заборовское)	50	20	Сосна	8.6	370	3180	Сплошная рубка	3021	95	Искусственное лесовосстановление
Фировское, Заборовское (Заборовское)	50	21	Сосна	0.7	170	120	Сплошная рубка	114	95	Естественное восстановление
Фировское, Заборовское (Заборовское)	50	27	Сосна	1	190	190	Сплошная рубка	180.5	95	Естественное восстановление
Фировское, Заборовское (Заборовское)	57	20	Сосна	2.6	130	340	Сплошная рубка	323	95	Естественное восстановление
Фировское, Заборовское (Заборовское)	58	17	Сосна	1.6	190	320	Сплошная рубка	304	95	Естественное восстановление
Фировское, Заборовское (Заборовское)	58	18	Сосна	8.1	350	3040	Сплошная рубка	2888	95	Искусственное лесовосстановление
Фировское, Заборовское (Заборовское)	58	23	Сосна	4.8	340	1730	Сплошная рубка	1643.5	95	Искусственное лесовосстановление
Фировское, Заборовское (Заборовское)	58	24	Сосна	1.4	150	220	Сплошная рубка	209	95	Естественное восстановление
Фировское, Заборовское (Заборовское)	58	26	Сосна	8.9	350	3320	Сплошная рубка	3154	95	Искусственное лесовосстановление
Фировское, Заборовское (Заборовское)	58	28	Сосна	2.2	180	410	Сплошная рубка	389.5	95	Естественное восстановление
Фировское, Заборовское (Заборовское)	58	29	Сосна	5.4	310	1800	Сплошная рубка	1710	95	Искусственное лесовосстановление
Фировское, Заборовское (Заборовское)	59	1	Сосна	7.9	210	1660	Сплошная рубка	1577	95	Естественное восстановление

Лесничество, участковое лесничество	№ квартала	№ выдела	Преобладающая порода	Площадь, га	Запас, м³		Форма, вид рубки	Выру-баемый запас	%% выборки (для выборочных рубок)	Рекомендуемые способы лесовосстановления
					на 1 га	на выделе				
1	2	3	4	5	6	7	8	9	10	11
Фировское, Заборовское (Заборовское)	59	2	Сосна	10.6	110	1170	Сплошная рубка	1111.5	95	Естественное восстановление
Фировское, Заборовское (Заборовское)	59	3	Сосна	1.7	360	610	Сплошная рубка	579.5	95	Искусственное лесовосстановление
Фировское, Заборовское (Заборовское)	59	7	Сосна	1.1	110	120	Сплошная рубка	114	95	Естественное восстановление
Фировское, Заборовское (Заборовское)	59	13	Сосна	6.4	90	580	Сплошная рубка	551	95	Естественное восстановление
Фировское, Заборовское (Заборовское)	59	14	Сосна	2.3	100	230	Сплошная рубка	218.5	95	Естественное восстановление
Фировское, Заборовское (Заборовское)	59	17	Сосна	1.1	160	180	Сплошная рубка	171	95	Естественное восстановление
Фировское, Заборовское (Заборовское)	59	25	Сосна	1.7	130	220	Сплошная рубка	209	95	Естественное восстановление
Фировское, Заборовское (Заборовское)	59	27	Сосна	0.1	340	30	Сплошная рубка	28.5	95	Естественное восстановление
Фировское, Заборовское (Заборовское)	63	5	Сосна	0.8	260	210	Сплошная рубка	199.5	95	Естественное восстановление
Фировское, Заборовское (Заборовское)	63	7	Сосна	2.7	240	650	Сплошная рубка	617.5	95	Искусственное лесовосстановление
Фировское, Заборовское (Заборовское)	63	10	Сосна	17.3	180	3110	Сплошная рубка	2954.5	95	Естественное восстановление
Фировское, Заборовское (Заборовское)	63	12	Сосна	33.9	170	5750	Сплошная рубка	5462.5	95	Естественное восстановление
Фировское, Заборовское (Заборовское)	63	13	Сосна	30.6	130	3960	Сплошная рубка	3762	95	Естественное восстановление
Фировское, Заборовское (Заборовское)	63	14	Сосна	1.5	240	360	Сплошная рубка	342	95	Естественное восстановление
Фировское, Заборовское (Заборовское)	63	17	Сосна	3.7	250	920	Сплошная рубка	874	95	Естественное восстановление
Фировское, Заборовское (Заборовское)	64	3	Сосна	1.9	150	280	Сплошная рубка	266	95	Естественное восстановление
Фировское, Заборовское (Заборовское)	64	5	Сосна	3	330	1020	Сплошная рубка	969	95	Искусственное лесовосстановление
Фировское, Заборовское (Заборовское)	64	13	Сосна	1.5	420	630	Сплошная рубка	598.5	95	Искусственное лесовосстановление

Лесничество, участковое лесничество	№ квартала	№ выдела	Преобладающая порода	Площадь, га	Запас, м³		Форма, вид рубки	Выру-баемый запас	%% выборки (для выборочных рубок)	Рекомендуемые способы лесовосстановления
					на 1 га	на выделе				
1	2	3	4	5	6	7	8	9	10	11
Фировское, Заборовское (Заборовское)	65	2	Сосна	1.6	180	290	Сплошная рубка	275.5	95	Естественное восстановление
Фировское, Заборовское (Заборовское)	65	5	Сосна	0.6	150	90	Сплошная рубка	85.5	95	Естественное восстановление
Фировское, Заборовское (Заборовское)	65	13	Сосна	5.1	350	1750	Сплошная рубка	1662.5	95	Искусственное лесовосстановление
Фировское, Заборовское (Заборовское)	65	18	Сосна	3.7	180	680	Сплошная рубка	646	95	Естественное восстановление
Фировское, Заборовское (Заборовское)	66	2	Сосна	3.2	170	540	Сплошная рубка	513	95	Естественное восстановление
Фировское, Заборовское (Заборовское)	66	4	Сосна	3.4	340	1190	Сплошная рубка	1130.5	95	Искусственное лесовосстановление
Фировское, Заборовское (Заборовское)	66	5	Сосна	3.1	120	370	Сплошная рубка	351.5	95	Естественное восстановление
Фировское, Заборовское (Заборовское)	66	9	Сосна	11.5	410	4630	Сплошная рубка	4398.5	95	Искусственное лесовосстановление
Фировское, Заборовское (Заборовское)	66	17	Сосна	5.2	160	830	Сплошная рубка	788.5	95	Естественное восстановление
Фировское, Заборовское (Заборовское)	66	19	Сосна	3.7	180	670	Сплошная рубка	636.5	95	Естественное восстановление
Фировское, Заборовское (Заборовское)	66	20	Сосна	1.4	160	220	Сплошная рубка	209	95	Естественное восстановление
Фировское, Заборовское (Заборовское)	66	22	Сосна	3.5	160	560	Сплошная рубка	532	95	Естественное восстановление
Фировское, Заборовское (Заборовское)	66	25	Сосна	3.5	320	1120	Сплошная рубка	1064	95	Искусственное лесовосстановление
Фировское, Заборовское (Заборовское)	70	1	Сосна	7.1	180	1300	Сплошная рубка	1235	95	Естественное восстановление
Фировское, Заборовское (Заборовское)	70	2	Сосна	3.6	160	580	Сплошная рубка	551	95	Естественное восстановление
Фировское, Заборовское (Заборовское)	70	4	Сосна	2.2	290	640	Сплошная рубка	608	95	Искусственное лесовосстановление
Фировское, Заборовское (Заборовское)	70	6	Сосна	1.1	320	350	Сплошная рубка	332.5	95	Искусственное лесовосстановление
Фировское, Заборовское (Заборовское)	70	7	Сосна	4.9	350	1720	Сплошная рубка	1634	95	Искусственное лесовосстановление

Лесничество, участковое лесничество	№ квартала	№ выдела	Преобладающая порода	Площадь, га	Запас, м³		Форма, вид рубки	Выру-баемый запас	%% выборки (для выборочных рубок)	Рекомендуемые способы лесовосстановления
					на 1 га	на выделе				
1	2	3	4	5	6	7	8	9	10	11
Фировское, Заборовское (Заборовское)	70	11	Сосна	3.7	190	700	Сплошная рубка	665	95	Естественное восстановление
Фировское, Заборовское (Заборовское)	70	12	Сосна	9.4	180	1730	Сплошная рубка	1643.5	95	Естественное восстановление
Фировское, Заборовское (Заборовское)	70	13	Сосна	2.8	270	760	Сплошная рубка	722	95	Естественное восстановление
Фировское, Заборовское (Заборовское)	70	14	Сосна	4.9	290	1420	Сплошная рубка	1349	95	Естественное восстановление
Фировское, Заборовское (Заборовское)	70	17	Сосна	2	270	540	Сплошная рубка	513	95	Естественное восстановление
Фировское, Заборовское (Заборовское)	70	30	Сосна	0.3	320	100	Сплошная рубка	95	95	Естественное восстановление
Фировское, Заборовское (Заборовское)	75	1	Сосна	1	230	210	Сплошная рубка	199.5	95	Естественное восстановление
Фировское, Заборовское (Заборовское)	75	5	Сосна	1.4	180	230	Сплошная рубка	218.5	95	Естественное восстановление
Фировское, Заборовское (Заборовское)	75	6	Сосна	2.9	400	1160	Сплошная рубка	1102	95	Искусственное лесовосстановление
Фировское, Заборовское (Заборовское)	75	9	Сосна	12.3	340	3880	Сплошная рубка	3686	95	Искусственное лесовосстановление
Фировское, Заборовское (Заборовское)	75	14	Сосна	5.6	300	1560	Сплошная рубка	1482	95	Искусственное лесовосстановление
Фировское, Заборовское (Заборовское)	75	19	Сосна	3.1	240	700	Сплошная рубка	665	95	Естественное восстановление
Фировское, Заборовское (Заборовское)	75	21	Сосна	2	320	580	Сплошная рубка	551	95	Искусственное лесовосстановление
Фировское, Заборовское (Заборовское)	75	26	Сосна	1.7	190	300	Сплошная рубка	285	95	Естественное восстановление
Фировское, Заборовское (Заборовское)	75	33	Сосна	1.4	130	170	Сплошная рубка	161.5	95	Естественное восстановление
Фировское, Заборовское (Заборовское)	75	39	Сосна	5	400	1840	Сплошная рубка	1748	95	Искусственное лесовосстановление
Фировское, Заборовское (Заборовское)	75	51	Сосна	5.6	320	1630	Сплошная рубка	1548.5	95	Искусственное лесовосстановление
Фировское, Заборовское (Заборовское)	76	1	Сосна	3.5	160	540	Сплошная рубка	513	95	Естественное восстановление

Лесничество, участковое лесничество	№ квартала	№ выдела	Преобладающая порода	Площадь, га	Запас, м³		Форма, вид рубки	Выру-баемый запас	%% выборки (для выборочных рубок)	Рекомендуемые способы лесовосстановления
					на 1 га	на выделе				
1	2	3	4	5	6	7	8	9	10	11
Фировское, Заборовское (Заборовское)	76	2	Сосна	1.8	160	290	Сплошная рубка	275.5	95	Естественное восстановление
Фировское, Заборовское (Заборовское)	76	7	Сосна	6.9	310	2110	Сплошная рубка	2004.5	95	Искусственное лесовосстановление
Фировское, Заборовское (Заборовское)	76	10	Сосна	7.5	350	2590	Сплошная рубка	2460.5	95	Искусственное лесовосстановление
Фировское, Заборовское (Заборовское)	76	14	Сосна	3.5	190	680	Сплошная рубка	646	95	Естественное восстановление
Фировское, Заборовское (Заборовское)	76	16	Сосна	1.1	90	100	Сплошная рубка	95	95	Естественное восстановление
Фировское, Заборовское (Заборовское)	76	17	Сосна	0.5	310	160	Сплошная рубка	152	95	Естественное восстановление
Фировское, Заборовское (Заборовское)	76	18	Сосна	2	390	780	Сплошная рубка	741	95	Искусственное лесовосстановление
Фировское, Заборовское (Заборовское)	76	26	Сосна	4.1	320	1340	Сплошная рубка	1273	95	Искусственное лесовосстановление
Фировское, Заборовское (Заборовское)	76	29	Сосна	3.6	310	1120	Сплошная рубка	1064	95	Искусственное лесовосстановление
Фировское, Заборовское (Заборовское)	76	32	Сосна	3.9	140	550	Сплошная рубка	522.5	95	Естественное восстановление
Фировское, Заборовское (Заборовское)	76	33	Сосна	0.8	250	200	Сплошная рубка	190	95	Естественное восстановление
Фировское, Заборовское (Заборовское)	79	1	Сосна	1.8	290	520	Сплошная рубка	494	95	Искусственное лесовосстановление
Фировское, Заборовское (Заборовское)	79	7	Сосна	8.9	350	3150	Сплошная рубка	2992.5	95	Искусственное лесовосстановление
Фировское, Заборовское (Заборовское)	79	9	Сосна	3.6	320	1150	Сплошная рубка	1092.5	95	Естественное восстановление
Фировское, Заборовское (Заборовское)	79	10	Сосна	7.4	310	2320	Сплошная рубка	2204	95	Искусственное лесовосстановление
Фировское, Заборовское (Заборовское)	79	14	Сосна	1.4	420	590	Сплошная рубка	560.5	95	Искусственное лесовосстановление
Фировское, Заборовское (Заборовское)	79	17	Сосна	3.2	310	990	Сплошная рубка	940.5	95	Искусственное лесовосстановление
Фировское, Заборовское (Заборовское)	79	22	Сосна	2.9	400	1160	Сплошная рубка	1102	95	Искусственное лесовосстановление

Лесничество, участковое лесничество	№ квартала	№ выдела	Преобладающая порода	Площадь, га	Запас, м³		Форма, вид рубки	Выру-баемый запас	%% выборки (для выборочных рубок)	Рекомендуемые способы лесовосстановления
					на 1 га	на выделе				
1	2	3	4	5	6	7	8	9	10	11
Фировское, Заборовское (Заборовское)	79	24	Сосна	5.3	240	1270	Сплошная рубка	1206.5	95	Естественное восстановление
Фировское, Заборовское (Заборовское)	79	28	Сосна	0.7	340	240	Сплошная рубка	228	95	Естественное восстановление
Фировское, Заборовское (Заборовское)	79	30	Сосна	1.1	380	420	Сплошная рубка	399	95	Искусственное лесовосстановление
Фировское, Заборовское (Заборовское)	79	32	Сосна	1.8	350	630	Сплошная рубка	598.5	95	Искусственное лесовосстановление
Фировское, Заборовское (Заборовское)	79	45	Сосна	0.6	240	140	Сплошная рубка	133	95	Естественное восстановление
Фировское, Заборовское (Заборовское)	80	4	Сосна	4.9	170	830	Сплошная рубка	788.5	95	Естественное восстановление
Фировское, Заборовское (Заборовское)	80	9	Сосна	12.6	170	2160	Сплошная рубка	2052	95	Естественное восстановление
Фировское, Заборовское (Заборовское)	80	10	Сосна	2.8	360	1010	Сплошная рубка	959.5	95	Искусственное лесовосстановление
Фировское, Заборовское (Заборовское)	80	12	Сосна	1.3	230	300	Сплошная рубка	285	95	Естественное восстановление
Фировское, Заборовское (Заборовское)	80	13	Сосна	8.6	180	1530	Сплошная рубка	1453.5	95	Естественное восстановление
Фировское, Заборовское (Заборовское)	80	24	Сосна	1.7	350	600	Сплошная рубка	570	95	Искусственное лесовосстановление
Фировское, Заборовское (Заборовское)	80	26	Сосна	1.2	370	440	Сплошная рубка	418	95	Искусственное лесовосстановление
Фировское, Заборовское (Заборовское)	83	15	Сосна	2	250	520	Сплошная рубка	494	95	Естественное восстановление
Фировское, Заборовское (Заборовское)	84	1	Сосна	0.5	290	140	Сплошная рубка	133	95	Естественное восстановление
Фировское, Заборовское (Заборовское)	84	3	Сосна	2.5	360	900	Сплошная рубка	855	95	Искусственное лесовосстановление
Фировское, Заборовское (Заборовское)	84	5	Сосна	0.4	400	160	Сплошная рубка	152	95	Естественное восстановление
Фировское, Заборовское (Заборовское)	84	6	Сосна	5	290	1480	Сплошная рубка	1406	95	Естественное восстановление
Фировское, Заборовское (Заборовское)	84	8	Сосна	3.8	70	270	Сплошная рубка	256.5	95	Естественное восстановление

Лесничество, участковое лесничество	№ квартала	№ выдела	Преобладающая порода	Площадь, га	Запас, м³		Форма, вид рубки	Выру-баемый запас	%% выборки (для выборочных рубок)	Рекомендуемые способы лесовосстановления
					на 1 га	на выделе				
1	2	3	4	5	6	7	8	9	10	11
Фировское, Заборовское (Заборовское)	84	13	Сосна	1.2	80	100	Сплошная рубка	95	95	Естественное восстановление
Фировское, Заборовское (Заборовское)	84	14	Сосна	3.2	180	590	Сплошная рубка	560.5	95	Естественное восстановление
Фировское, Заборовское (Заборовское)	84	15	Сосна	4.6	250	1150	Сплошная рубка	1092.5	95	Естественное восстановление
Фировское, Заборовское (Заборовское)	84	16	Сосна	4.3	290	1280	Сплошная рубка	1216	95	Искусственное лесовосстановление
Фировское, Заборовское (Заборовское)	84	21	Сосна	3.8	350	1330	Сплошная рубка	1263.5	95	Искусственное лесовосстановление
Фировское, Заборовское (Заборовское)	84	27	Сосна	9	340	3160	Сплошная рубка	3002	95	Искусственное лесовосстановление
Фировское, Заборовское (Заборовское)	84	35	Сосна	3.8	220	860	Сплошная рубка	817	95	Искусственное лесовосстановление
Фировское, Заборовское (Заборовское)	84	50	Сосна	2.3	310	710	Сплошная рубка	674.5	95	Искусственное лесовосстановление
Фировское, Заборовское (Заборовское)	85	22	Сосна	6.2	320	1980	Сплошная рубка	1881	95	Искусственное лесовосстановление
Фировское, Заборовское (Заборовское)	85	27	Сосна	2.1	320	670	Сплошная рубка	636.5	95	Искусственное лесовосстановление
Фировское, Заборовское (Заборовское)	85	42	Сосна	1.3	320	420	Сплошная рубка	399	95	Искусственное лесовосстановление
Фировское, Заборовское (Заборовское)	88	22	Сосна	1	310	310	Сплошная рубка	294.5	95	Естественное восстановление
Фировское, Заборовское (Заборовское)	88	42	Сосна	0.7	270	190	Сплошная рубка	180.5	95	Естественное восстановление
Фировское, Заборовское (Заборовское)	89	3	Сосна	4.9	340	1670	Сплошная рубка	1586.5	95	Искусственное лесовосстановление
Фировское, Заборовское (Заборовское)	89	12	Сосна	5.4	230	1510	Сплошная рубка	1510	100	Сохранение подроста
Фировское, Заборовское (Заборовское)	89	18	Сосна	1.9	350	660	Сплошная рубка	627	95	Искусственное лесовосстановление
Фировское, Заборовское (Заборовское)	89	20	Сосна	4	340	1360	Сплошная рубка	1292	95	Искусственное лесовосстановление
Фировское, Заборовское (Заборовское)	89	21	Сосна	0.6	320	220	Сплошная рубка	209	95	Естественное восстановление

Лесничество, участковое лесничество	№ квартала	№ выдела	Преобладающая порода	Площадь, га	Запас, м³		Форма, вид рубки	Выру-баемый запас	%% выборки (для выборочных рубок)	Рекомендуемые способы лесовосстановления
					на 1 га	на выделе				
1	2	3	4	5	6	7	8	9	10	11
Фировское, Заборовское (Заборовское)	90	9	Сосна	2.7	280	760	Сплошная рубка	722	95	Естественное восстановление
Фировское, Заборовское (Заборовское)	90	10	Сосна	3.2	340	1090	Сплошная рубка	1035.5	95	Искусственное лесовосстановление
Фировское, Заборовское (Заборовское)	93	2	Сосна	10.9	340	3640	Сплошная рубка	3458	95	Искусственное лесовосстановление
Фировское, Заборовское (Заборовское)	93	4	Сосна	1.3	290	380	Сплошная рубка	361	95	Естественное восстановление
Фировское, Заборовское (Заборовское)	93	6	Сосна	1.7	290	460	Сплошная рубка	437	95	Искусственное лесовосстановление
Фировское, Заборовское (Заборовское)	93	17	Сосна	3.5	410	1390	Сплошная рубка	1320.5	95	Искусственное лесовосстановление
Фировское, Заборовское (Заборовское)	93	30	Сосна	1.1	180	200	Сплошная рубка	190	95	Естественное восстановление
Фировское, Заборовское (Заборовское)	93	37	Сосна	2.8	340	920	Сплошная рубка	874	95	Искусственное лесовосстановление
Фировское, Заборовское (Заборовское)	93	38	Сосна	0.7	260	180	Сплошная рубка	171	95	Естественное восстановление
Фировское, Заборовское (Заборовское)	93	42	Сосна	5.5	310	1670	Сплошная рубка	1586.5	95	Естественное восстановление
Фировское, Заборовское (Заборовское)	93	43	Сосна	2.5	270	680	Сплошная рубка	646	95	Естественное восстановление
Фировское, Заборовское (Заборовское)	93	44	Сосна	2.2	220	480	Сплошная рубка	456	95	Естественное восстановление
Фировское, Заборовское (Заборовское)	93	55	Сосна	4.5	280	1230	Сплошная рубка	1168.5	95	Искусственное лесовосстановление
Фировское, Заборовское (Заборовское)	94	1	Сосна	0.1	240	20	Сплошная рубка	19	95	Естественное восстановление
Фировское, Заборовское (Заборовское)	98	5	Сосна	0.6	390	230	Сплошная рубка	218.5	95	Естественное восстановление
Фировское, Заборовское (Заборовское)	98	7	Сосна	1.5	220	330	Сплошная рубка	313.5	95	Естественное восстановление
Фировское, Заборовское (Заборовское)	108	10	Сосна	10.7	310	3350	Сплошная рубка	3182.5	95	Искусственное лесовосстановление
Фировское, Заборовское (Заборовское)	108	18	Сосна	2.6	170	440	Сплошная рубка	418	95	Искусственное лесовосстановление

Лесничество, участковое лесничество	№ квартала	№ выдела	Преобладающая порода	Площадь, га	Запас, м³		Форма, вид рубки	Выру-баемый запас	%% выборки (для выборочных рубок)	Рекомендуемые способы лесовосстановления
					на 1 га	на выделе				
1	2	3	4	5	6	7	8	9	10	11
Фировское, Заборовское (Заборовское)	108	22	Сосна	1	300	300	Сплошная рубка	285	95	Естественное восстановление
Фировское, Заборовское (Заборовское)	108	27	Сосна	0.6	290	170	Сплошная рубка	161.5	95	Естественное восстановление
Фировское, Заборовское (Заборовское)	108	29	Сосна	2.2	320	700	Сплошная рубка	665	95	Искусственное лесовосстановление
Фировское, Заборовское (Заборовское)	108	41	Сосна	2.7	360	970	Сплошная рубка	921.5	95	Искусственное лесовосстановление
Фировское, Заборовское (Заборовское)	108	54	Сосна	0.4	240	100	Сплошная рубка	95	95	Естественное восстановление
Фировское, Заборовское (Заборовское)	109	20	Сосна	1.8	300	540	Сплошная рубка	513	95	Искусственное лесовосстановление
Фировское, Заборовское (Заборовское)	109	31	Сосна	15.5	200	3100	Сплошная рубка	2945	95	Естественное восстановление
Фировское, Заборовское (Заборовское)	109	40	Сосна	2.5	250	650	Сплошная рубка	617.5	95	Естественное восстановление
Фировское, Заборовское (Заборовское)	109	41	Сосна	1.3	290	380	Сплошная рубка	361	95	Искусственное лесовосстановление
Фировское, Заборовское (Заборовское)	48	16	Ель	2.5	260	620	Сплошная рубка	589	95	Естественное восстановление
Фировское, Заборовское (Заборовское)	49	11	Ель	1.7	310	560	Сплошная рубка	532	95	Искусственное лесовосстановление
Фировское, Заборовское (Заборовское)	49	15	Ель	0.7	280	200	Сплошная рубка	190	95	Естественное восстановление
Фировское, Заборовское (Заборовское)	58	20	Ель	3.1	180	590	Сплошная рубка	560.5	95	Естественное восстановление
Фировское, Заборовское (Заборовское)	79	26	Ель	1.9	290	550	Сплошная рубка	522.5	95	Естественное восстановление
Фировское, Заборовское (Заборовское)	80	1	Ель	2.4	220	530	Сплошная рубка	503.5	95	Естественное восстановление
Фировское, Заборовское (Заборовское)	90	20	Ель	4.7	260	1220	Сплошная рубка	1159	95	Естественное восстановление
Фировское, Заборовское (Заборовское)	48	7	Береза	7.1	160	1100	Сплошная рубка	1045	95	Естественное восстановление
Фировское, Заборовское (Заборовское)	48	20	Береза	5.6	190	1060	Сплошная рубка	1007	95	Естественное восстановление

Лесничество, участковое лесничество	№ квартала	№ выдела	Преобладающая порода	Площадь, га	Запас, м³		Форма, вид рубки	Выру-баемый запас	%% выборки (для выборочных рубок)	Рекомендуемые способы лесовосстановления
					на 1 га	на выделе				
1	2	3	4	5	6	7	8	9	10	11
Фировское, Заборовское (Заборовское)	48	24	Береза	1.3	80	100	Сплошная рубка	95	95	Естественное восстановление
Фировское, Заборовское (Заборовское)	48	26	Береза	2	170	340	Сплошная рубка	323	95	Естественное восстановление
Фировское, Заборовское (Заборовское)	48	33	Береза	2.6	130	340	Сплошная рубка	323	95	Естественное восстановление
Фировское, Заборовское (Заборовское)	48	36	Береза	0.3	170	50	Сплошная рубка	47.5	95	Естественное восстановление
Фировское, Заборовское (Заборовское)	48	39	Береза	2	130	260	Сплошная рубка	247	95	Естественное восстановление
Фировское, Заборовское (Заборовское)	49	1	Береза	3.7	90	330	Сплошная рубка	313.5	95	Естественное восстановление
Фировское, Заборовское (Заборовское)	49	6	Береза	1.9	100	190	Сплошная рубка	180.5	95	Естественное восстановление
Фировское, Заборовское (Заборовское)	49	30	Береза	2.9	150	440	Сплошная рубка	418	95	Естественное восстановление
Фировское, Заборовское (Заборовское)	49	35	Береза	2.7	130	350	Сплошная рубка	332.5	95	Естественное восстановление
Фировское, Заборовское (Заборовское)	50	1	Береза	0.4	130	50	Сплошная рубка	47.5	95	Естественное восстановление
Фировское, Заборовское (Заборовское)	50	4	Береза	3.2	170	540	Сплошная рубка	513	95	Естественное восстановление
Фировское, Заборовское (Заборовское)	50	11	Береза	3.1	180	560	Сплошная рубка	532	95	Естественное восстановление
Фировское, Заборовское (Заборовское)	50	14	Береза	1.8	180	320	Сплошная рубка	304	95	Естественное восстановление
Фировское, Заборовское (Заборовское)	50	26	Береза	1.6	110	180	Сплошная рубка	171	95	Естественное восстановление
Фировское, Заборовское (Заборовское)	57	17	Береза	3.9	120	470	Сплошная рубка	446.5	95	Естественное восстановление
Фировское, Заборовское (Заборовское)	58	5	Береза	1.7	200	360	Сплошная рубка	342	95	Естественное восстановление
Фировское, Заборовское (Заборовское)	58	21	Береза	18	150	2860	Сплошная рубка	2717	95	Естественное восстановление
Фировское, Заборовское (Заборовское)	58	31	Береза	0.8	150	140	Сплошная рубка	133	95	Естественное восстановление

Лесничество, участковое лесничество	№ квартала	№ выдела	Преобладающая порода	Площадь, га	Запас, м³		Форма, вид рубки	Выру-баемый запас	%% выборки (для выборочных рубок)	Рекомендуемые способы лесовосстановления
					на 1 га	на выделе				
1	2	3	4	5	6	7	8	9	10	11
Фировское, Заборовское (Заборовское)	59	5	Береза	3.4	130	430	Сплошная рубка	408.5	95	Естественное восстановление
Фировское, Заборовское (Заборовское)	59	12	Береза	1	170	170	Сплошная рубка	161.5	95	Естественное восстановление
Фировское, Заборовское (Заборовское)	59	23	Береза	0.8	130	100	Сплошная рубка	95	95	Естественное восстановление
Фировское, Заборовское (Заборовское)	59	28	Береза	0.2	130	30	Сплошная рубка	28.5	95	Естественное восстановление
Фировское, Заборовское (Заборовское)	63	1	Береза	26.4	120	3170	Сплошная рубка	3011.5	95	Естественное восстановление
Фировское, Заборовское (Заборовское)	63	2	Береза	11.9	180	2140	Сплошная рубка	2033	95	Естественное восстановление
Фировское, Заборовское (Заборовское)	63	3	Береза	22.8	170	3880	Сплошная рубка	3686	95	Естественное восстановление
Фировское, Заборовское (Заборовское)	63	4	Береза	16.1	150	2420	Сплошная рубка	2299	95	Естественное восстановление
Фировское, Заборовское (Заборовское)	63	9	Береза	10.3	120	1240	Сплошная рубка	1178	95	Естественное восстановление
Фировское, Заборовское (Заборовское)	63	11	Береза	9.3	170	1580	Сплошная рубка	1501	95	Естественное восстановление
Фировское, Заборовское (Заборовское)	63	15	Береза	1.5	180	270	Сплошная рубка	256.5	95	Естественное восстановление
Фировское, Заборовское (Заборовское)	64	11	Береза	5	180	940	Сплошная рубка	893	95	Естественное восстановление
Фировское, Заборовское (Заборовское)	64	12	Береза	1.4	230	320	Сплошная рубка	304	95	Искусственное лесовосстановление
Фировское, Заборовское (Заборовское)	64	17	Береза	1.3	140	200	Сплошная рубка	190	95	Естественное восстановление
Фировское, Заборовское (Заборовское)	64	18	Береза	2.7	140	380	Сплошная рубка	361	95	Естественное восстановление
Фировское, Заборовское (Заборовское)	65	8	Береза	7.5	150	1110	Сплошная рубка	1054.5	95	Естественное восстановление
Фировское, Заборовское (Заборовское)	65	10	Береза	5.5	150	810	Сплошная рубка	769.5	95	Естественное восстановление
Фировское, Заборовское (Заборовское)	65	11	Береза	4.6	210	940	Сплошная рубка	893	95	Естественное восстановление

Лесничество, участковое лесничество	№ квартала	№ выдела	Преобладающая порода	Площадь, га	Запас, м³		Форма, вид рубки	Выру-баемый запас	%% выборки (для выборочных рубок)	Рекомендуемые способы лесовосстановления
					на 1 га	на выделе				
1	2	3	4	5	6	7	8	9	10	11
Фировское, Заборовское (Заборовское)	65	15	Береза	0.7	120	80	Сплошная рубка	76	95	Естественное восстановление
Фировское, Заборовское (Заборовское)	65	17	Береза	0.7	80	60	Сплошная рубка	57	95	Естественное восстановление
Фировское, Заборовское (Заборовское)	65	19	Береза	1.3	100	130	Сплошная рубка	123.5	95	Естественное восстановление
Фировское, Заборовское (Заборовское)	65	20	Береза	3.8	120	460	Сплошная рубка	437	95	Естественное восстановление
Фировское, Заборовское (Заборовское)	66	1	Береза	2.5	110	280	Сплошная рубка	266	95	Естественное восстановление
Фировское, Заборовское (Заборовское)	66	8	Береза	1.8	190	340	Сплошная рубка	323	95	Естественное восстановление
Фировское, Заборовское (Заборовское)	66	15	Береза	7.1	110	780	Сплошная рубка	741	95	Естественное восстановление
Фировское, Заборовское (Заборовское)	66	21	Береза	1.1	140	150	Сплошная рубка	142.5	95	Естественное восстановление
Фировское, Заборовское (Заборовское)	66	24	Береза	3.9	90	350	Сплошная рубка	332.5	95	Естественное восстановление
Фировское, Заборовское (Заборовское)	70	28	Береза	1.6	250	400	Сплошная рубка	380	95	Естественное восстановление
Фировское, Заборовское (Заборовское)	75	3	Береза	13.1	170	2090	Сплошная рубка	1985.5	95	Естественное восстановление
Фировское, Заборовское (Заборовское)	75	4	Береза	1.4	100	130	Сплошная рубка	123.5	95	Естественное восстановление
Фировское, Заборовское (Заборовское)	75	29	Береза	1.3	140	170	Сплошная рубка	161.5	95	Естественное восстановление
Фировское, Заборовское (Заборовское)	75	30	Береза	6.2	170	990	Сплошная рубка	940.5	95	Естественное восстановление
Фировское, Заборовское (Заборовское)	75	41	Береза	0.9	190	150	Сплошная рубка	142.5	95	Естественное восстановление
Фировское, Заборовское (Заборовское)	75	43	Береза	4.2	180	680	Сплошная рубка	646	95	Естественное восстановление
Фировское, Заборовское (Заборовское)	75	46	Береза	0.5	170	70	Сплошная рубка	66.5	95	Естественное восстановление
Фировское, Заборовское (Заборовское)	76	3	Береза	5.2	170	900	Сплошная рубка	855	95	Естественное восстановление

Лесничество, участковое лесничество	№ квартала	№ выдела	Преобладающая порода	Площадь, га	Запас, м³		Форма, вид рубки	Выру-баемый запас	%% выборки (для выборочных рубок)	Рекомендуемые способы лесовосстановления
					на 1 га	на выделе				
1	2	3	4	5	6	7	8	9	10	11
Фировское, Заборовское (Заборовское)	76	12	Береза	1.3	130	170	Сплошная рубка	161.5	95	Естественное восстановление
Фировское, Заборовское (Заборовское)	76	25	Береза	2.1	160	340	Сплошная рубка	323	95	Естественное восстановление
Фировское, Заборовское (Заборовское)	79	34	Береза	3.6	130	460	Сплошная рубка	437	95	Естественное восстановление
Фировское, Заборовское (Заборовское)	79	35	Береза	3	180	540	Сплошная рубка	513	95	Естественное восстановление
Фировское, Заборовское (Заборовское)	80	5	Береза	2.9	140	410	Сплошная рубка	389.5	95	Естественное восстановление
Фировское, Заборовское (Заборовское)	80	7	Береза	8.5	90	760	Сплошная рубка	722	95	Естественное восстановление
Фировское, Заборовское (Заборовское)	80	11	Береза	4.1	90	370	Сплошная рубка	351.5	95	Естественное восстановление
Фировское, Заборовское (Заборовское)	80	16	Береза	1.6	160	260	Сплошная рубка	247	95	Естественное восстановление
Фировское, Заборовское (Заборовское)	80	18	Береза	2.6	190	490	Сплошная рубка	465.5	95	Естественное восстановление
Фировское, Заборовское (Заборовское)	83	1	Береза	7.4	210	1580	Сплошная рубка	1501	95	Естественное восстановление
Фировское, Заборовское (Заборовское)	83	2	Береза	4.5	140	630	Сплошная рубка	598.5	95	Естественное восстановление
Фировское, Заборовское (Заборовское)	83	4	Береза	5.2	110	570	Сплошная рубка	541.5	95	Естественное восстановление
Фировское, Заборовское (Заборовское)	83	10	Береза	1.2	140	170	Сплошная рубка	161.5	95	Естественное восстановление
Фировское, Заборовское (Заборовское)	83	16	Береза	3.2	230	760	Сплошная рубка	722	95	Искусственное лесовосстановление
Фировское, Заборовское (Заборовское)	83	17	Береза	2.7	160	730	Сплошная рубка	730	100	Сохранение подроста
Фировское, Заборовское (Заборовское)	84	38	Береза	0.3	110	30	Сплошная рубка	28.5	95	Естественное восстановление
Фировское, Заборовское (Заборовское)	88	6	Береза	4	270	1080	Сплошная рубка	1026	95	Искусственное лесовосстановление
Фировское, Заборовское (Заборовское)	88	7	Береза	9.8	180	1710	Сплошная рубка	1624.5	95	Искусственное лесовосстановление

Лесничество, участковое лесничество	№ квартала	№ выдела	Преобладающая порода	Площадь, га	Запас, м³		Форма, вид рубки	Выру-баемый запас	%% выборки (для выборочных рубок)	Рекомендуемые способы лесовосстановления
					на 1 га	на выделе				
1	2	3	4	5	6	7	8	9	10	11
Фировское, Заборовское (Заборовское)	88	8	Береза	3	210	610	Сплошная рубка	579.5	95	Искусственное лесовосстановление
Фировское, Заборовское (Заборовское)	88	13	Береза	4.1	220	900	Сплошная рубка	855	95	Искусственное лесовосстановление
Фировское, Заборовское (Заборовское)	88	14	Береза	0.7	90	60	Сплошная рубка	57	95	Естественное восстановление
Фировское, Заборовское (Заборовское)	88	15	Береза	10.1	270	2670	Сплошная рубка	2536.5	95	Искусственное лесовосстановление
Фировское, Заборовское (Заборовское)	88	24	Береза	4.5	220	990	Сплошная рубка	940.5	95	Искусственное лесовосстановление
Фировское, Заборовское (Заборовское)	88	26	Береза	0.7	180	130	Сплошная рубка	130	100	Сохранение подроста
Фировское, Заборовское (Заборовское)	88	28	Береза	1.2	170	200	Сплошная рубка	190	95	Искусственное лесовосстановление
Фировское, Заборовское (Заборовское)	88	35	Береза	2.2	250	520	Сплошная рубка	494	95	Искусственное лесовосстановление
Фировское, Заборовское (Заборовское)	88	43	Береза	0.7	220	150	Сплошная рубка	142.5	95	Естественное восстановление
Фировское, Заборовское (Заборовское)	89	2	Береза	1.5	200	300	Сплошная рубка	285	95	Естественное восстановление
Фировское, Заборовское (Заборовское)	89	5	Береза	5.3	170	1190	Сплошная рубка	1190	100	Сохранение подроста
Фировское, Заборовское (Заборовское)	90	27	Береза	1.5	150	220	Сплошная рубка	209	95	Естественное восстановление
Фировское, Заборовское (Заборовское)	93	16	Береза	11.6	110	1260	Сплошная рубка	1197	95	Естественное восстановление
Фировское, Заборовское (Заборовское)	93	18	Береза	1.8	150	260	Сплошная рубка	247	95	Естественное восстановление
Фировское, Заборовское (Заборовское)	93	19	Береза	0.5	220	110	Сплошная рубка	104.5	95	Естественное восстановление
Фировское, Заборовское (Заборовское)	93	21	Береза	1.7	160	270	Сплошная рубка	256.5	95	Естественное восстановление
Фировское, Заборовское (Заборовское)	93	23	Береза	1	150	140	Сплошная рубка	133	95	Естественное восстановление
Фировское, Заборовское (Заборовское)	93	29	Береза	0.3	100	30	Сплошная рубка	28.5	95	Естественное восстановление

Лесничество, участковое лесничество	№ квартала	№ выдела	Преобладающая порода	Площадь, га	Запас, м³		Форма, вид рубки	Выру-баемый запас	%% выборки (для выборочных рубок)	Рекомендуемые способы лесовосстановления
					на 1 га	на выделе				
1	2	3	4	5	6	7	8	9	10	11
Фировское, Заборовское (Заборовское)	93	45	Береза	2.6	160	420	Сплошная рубка	399	95	Естественное восстановление
Фировское, Заборовское (Заборовское)	93	51	Береза	11.3	130	1460	Сплошная рубка	1387	95	Естественное восстановление
Фировское, Заборовское (Заборовское)	94	19	Береза	1.1	210	230	Сплошная рубка	218.5	95	Искусственное лесовосстановление
Фировское, Заборовское (Заборовское)	94	37	Береза	2.6	130	340	Сплошная рубка	323	95	Естественное восстановление
Фировское, Заборовское (Заборовское)	95	14	Береза	4.8	170	820	Сплошная рубка	779	95	Естественное восстановление
Фировское, Заборовское (Заборовское)	108	17	Береза	3.2	110	350	Сплошная рубка	332.5	95	Естественное восстановление
Фировское, Заборовское (Заборовское)	108	20	Береза	2	170	340	Сплошная рубка	323	95	Естественное восстановление
Фировское, Заборовское (Заборовское)	108	24	Береза	3.3	130	430	Сплошная рубка	408.5	95	Естественное восстановление
Фировское, Заборовское (Заборовское)	108	30	Береза	13.2	170	2260	Сплошная рубка	2147	95	Естественное восстановление
Фировское, Заборовское (Заборовское)	108	31	Береза	4.3	110	470	Сплошная рубка	446.5	95	Естественное восстановление
Фировское, Заборовское (Заборовское)	108	32	Береза	4.6	130	600	Сплошная рубка	570	95	Естественное восстановление
Фировское, Заборовское (Заборовское)	108	47	Береза	2	170	340	Сплошная рубка	323	95	Естественное восстановление
Фировское, Заборовское (Заборовское)	109	8	Береза	3.6	130	470	Сплошная рубка	446.5	95	Естественное восстановление
Фировское, Заборовское (Заборовское)	109	11	Береза	2.4	160	380	Сплошная рубка	361	95	Естественное восстановление
Фировское, Заборовское (Заборовское)	109	13	Береза	2.9	110	320	Сплошная рубка	304	95	Естественное восстановление
Фировское, Заборовское (Заборовское)	109	30	Береза	3.7	170	630	Сплошная рубка	598.5	95	Естественное восстановление
Фировское, Заборовское (Заборовское)	59	4	Ольха черная	1.2	170	200	Сплошная рубка	190	95	Естественное восстановление
Фировское, Заборовское (Заборовское)	80	30	Ольха черная	1.5	230	340	Сплошная рубка	323	95	Естественное восстановление

Лесничество, участковое лесничество	№ квартала	№ выдела	Преобладающая порода	Площадь, га	Запас, м³		Форма, вид рубки	Выру-баемый запас	%% выборки (для выборочных рубок)	Рекомендуемые способы лесовосстановления
					на 1 га	на выделе				
1	2	3	4	5	6	7	8	9	10	11
Фировское, Заборовское (Заборовское)	95	21	Ольха черная	1.3	240	310	Сплошная рубка	294.5	95	Естественное восстановление
Фировское, Заборовское (Заборовское)	83	5	Осина	2	220	440	Сплошная рубка	418	95	Естественное восстановление
Фировское, Заборовское (Заборовское)	83	19	Осина	5.1	340	1730	Сплошная рубка	1643.5	95	Искусственное лесовосстановление
Итого: Сплошная рубка				**1156.4**		**240950**		**229080.5**		
Фировское, Заборовское (Заборовское)	47	26	Сосна	0,7	180	130	Выборочная рубка	20	15	-
Фировское, Заборовское (Заборовское)	47	36	Сосна	1,7	300	510	Выборочная рубка	153	30	-
Фировское, Заборовское (Заборовское)	47	37	Сосна	0,9	300	270	Выборочная рубка	81	30	-
Фировское, Заборовское (Заборовское)	47	44	Сосна	2,1	90	190	Выборочная рубка	29	15	-
Фировское, Заборовское (Заборовское)	47	45	Сосна	1	90	90	Выборочная рубка	14	15	-
Фировское, Заборовское (Заборовское)	47	53	Сосна	0,6	300	180	Выборочная рубка	54	30	-
Фировское, Заборовское (Заборовское)	48	49	Береза	1,2	170	200	Выборочная рубка	60	30	-
Фировское, Заборовское (Заборовское)	58	47	Береза	1,3	150	200	Выборочная рубка	60	30	-
Фировское, Заборовское (Заборовское)	59	29	Сосна	1,2	210	250	Выборочная рубка	38	15	-
Фировское, Заборовское (Заборовское)	59	30	Сосна	1,9	160	300	Выборочная рубка	45	15	-
Фировское, Заборовское (Заборовское)	59	40	Сосна	0,4	340	140	Выборочная рубка	42	30	-
Фировское, Заборовское (Заборовское)	59	42	Береза	0,1	130	10	Выборочная рубка	2	15	-
Фировское, Заборовское (Заборовское)	59	43	Сосна	0,5	110	55	Выборочная рубка	8	15	-
Фировское, Заборовское (Заборовское)	59	46	Сосна	0,7	100	170	Выборочная рубка	26	15	-
Фировское, Заборовское (Заборовское)	66	40	Береза	1,7	190	150	Выборочная рубка	45	30	-

Лесничество, участковое лесничество	№ квартала	№ выдела	Преобладающая порода	Площадь, га	Запас, м³		Форма, вид рубки	Выру-баемый запас	%% выборки (для выборочных рубок)	Рекомендуемые способы лесовосстановления
					на 1 га	на выделе				
1	2	3	4	5	6	7	8	9	10	11
Фировское, Заборовское (Заборовское)	66	41	Береза	0,9	190	80	Выборочная рубка	24	30	-
Фировское, Заборовское (Заборовское)	66	44	Береза	2,1	110	20	Выборочная рубка	6	30	-
Фировское, Заборовское (Заборовское)	67	30	Береза	1	170	100	Выборочная рубка	30	30	
Фировское, Заборовское (Заборовское)	67	31	Сосна	0,6	300	480	Выборочная рубка	144	30	-
Фировское, Заборовское (Заборовское)	67	32	Сосна	1,2	170	140	Выборочная рубка	21	15	-
Фировское, Заборовское (Заборовское)	67	33	Сосна	1,3	170	30	Выборочная рубка	5	15	-
Фировское, Заборовское (Заборовское)	67	34	Береза	1,2	170	240	Выборочная рубка	72	30	-
Фировское, Заборовское (Заборовское)	67	35	Сосна	1,9	330	330	Выборочная рубка	99	30	-
Фировское, Заборовское (Заборовское)	67	36	Береза	0,4	120	160	Выборочная рубка	24	15	-
Фировское, Заборовское (Заборовское)	67	38	Береза	0,1	120	100	Выборочная рубка	15	15	-
Фировское, Заборовское (Заборовское)	67	39	Береза	0,5	150	440	Выборочная рубка	132	30	-
Фировское, Заборовское (Заборовское)	67	40	Береза	0,7	150	50	Выборочная рубка	15	30	-
Фировское, Заборовское (Заборовское)	67	41	Береза	1,7	150	20	Выборочная рубка	6	30	-
Фировское, Заборовское (Заборовское)	67	42	Береза	0,9	120	50	Выборочная рубка	8	15	-
Фировское, Заборовское (Заборовское)	79	38	Сосна	2,1	310	90	Выборочная рубка	27	30	-
Фировское, Заборовское (Заборовское)	79	41	Сосна	0,8	400	320	Выборочная рубка	112	35	-
Фировское, Заборовское (Заборовское)	79	42	Сосна	0,1	400	40	Выборочная рубка	14	35	-
Фировское, Заборовское (Заборовское)	79	43	Сосна	1,9	240	460	Выборочная рубка	138	30	-

Лесничество, участковое лесничество	№ квартала	№ выдела	Преобладающая порода	Площадь, га	Запас, м³		Форма, вид рубки	Выру-баемый запас	%% выборки (для выборочных рубок)	Рекомендуемые способы лесовосстановления
					на 1 га	на выделе				
1	2	3	4	5	6	7	8	9	10	11
Фировское, Заборовское (Заборовское)	79	44	Сосна	1,7	240	410	Выборочная рубка	123	30	-
Фировское, Заборовское (Заборовское)	84	83	Береза	0,3	110	30	Выборочная рубка	3	10	-
Фировское, Заборовское (Заборовское)	84	86	Сосна	6,5	340	2210	Выборочная рубка	774	35	-
Фировское, Заборовское (Заборовское)	85	69	Береза	3,1	190	590	Выборочная рубка	177	30	-
Фировское, Заборовское (Заборовское)	85	71	Сосна	1,1	190	210	Выборочная рубка	32	15	-
Фировское, Заборовское (Заборовское)	85	72	Сосна	0,1	190	20	Выборочная рубка	3	15	-
Фировское, Заборовское (Заборовское)	94	42	Береза	0,9	210	190	Выборочная рубка	57	30	-
Фировское, Заборовское (Заборовское)	94	43	Береза	0,7	210	150	Выборочная рубка	45	30	-
Фировское, Заборовское (Заборовское)	94	45	Береза	0,5	170	85	Выборочная рубка	30	35	-
Фировское, Заборовское (Заборовское)	94	47	Сосна	1,9	180	340	Выборочная рубка	102	30	-
Фировское, Заборовское (Заборовское)	94	48	Сосна	2,9	180	520	Выборочная рубка	156	30	-
Фировское, Заборовское (Заборовское)	94	51	Сосна	2,7	160	430	Выборочная рубка	129	30	-
Фировское, Заборовское (Заборовское)	94	52	Сосна	4,5	160	720	Выборочная рубка	216	30	-
Фировское, Заборовское (Заборовское)	97	31	Сосна	2,4	130	310	Выборочная рубка	47	15	-
Фировское, Заборовское (Заборовское)	97	32	Сосна	0,1	130	10	Выборочная рубка	2	15	-
Фировское, Заборовское (Заборовское)	98	19	Сосна	1,7	210	360	Выборочная рубка	54	15	-
Итого:Выборочная рубка				**66,5**		**12580**		**3519**		
Фировское, Заборовское (Заборовское)	47	21	-	0,6	-	6	Расчистка разрывов	6	100	-
Фировское, Заборовское (Заборовское)	47	32	-	0,2	-	2	Расчистка разрывов	2	100	-

Лесничество, участковое лесничество	№ квартала	№ выдела	Преобладающая порода	Площадь, га	Запас, м³		Форма, вид рубки	Выру-баемый запас	%% выборки (для выборочных рубок)	Рекомендуемые способы лесовосстановления
					на 1 га	на выделе				
1	2	3	4	5	6	7	8	9	10	11
Фировское, Заборовское (Заборовское)	47	33	-	0,2	-	2	Расчистка разрывов	2	100	-
Фировское, Заборовское (Заборовское)	47	34	-	1,4	-	14	Расчистка разрывов	14	100	-
Фировское, Заборовское (Заборовское)	57	1	-	6,6	-	66	Расчистка разрывов	66	100	-
Фировское, Заборовское (Заборовское)	64	1	-	0,8	-	8	Расчистка разрывов	8	100	-
Итого: Разрубка, расчистка противопожарных разрывов				**9,8**		**98**		**98**		
Фировское, Заборовское (Заборовское)	48	52	-	0,3	-	3	Расчистка кв, просек	3	100	-
Фировское, Заборовское (Заборовское)	50	29	-	0,4	-	4	Расчистка кв, просек	4	100	-
Фировское, Заборовское (Заборовское)	51	25	-	0,2	-	2	Расчистка кв, просек	2	100	-
Фировское, Заборовское (Заборовское)	61	19	-	0,3	-	3	Расчистка кв, просек	3	100	-
Фировское, Заборовское (Заборовское)	61	20	-	0,3	-	3	Расчистка границ	3	100	-
Фировское, Заборовское (Заборовское)	62	16	-	0,3	-	3	Расчистка кв, просек	3	100	-
Фировское, Заборовское (Заборовское)	62	17	-	0,4	-	4	Расчистка границ	4	100	-
Фировское, Заборовское (Заборовское)	64	19	-	0,2	-	2	Расчистка границ	2	100	-
Фировское, Заборовское (Заборовское)	65	34	-	0,2	-	37	Разрубка просек	37	100	-
Фировское, Заборовское (Заборовское)	67	43	-	0,1	-	1	Расчистка границ	1	100	-
Фировское, Заборовское (Заборовское)	67	45	-	0,2	-	2	Расчистка кв, просек	2	100	-
Фировское, Заборовское (Заборовское)	71	13	-	0,2	-	2	Расчистка кв, просек	2	100	-
Фировское, Заборовское (Заборовское)	75	55	-	0,2	-	2	Расчистка границ	2	100	-

Лесничество, участковое лесничество	№ квартала	№ выдела	Преобладающая порода	Площадь, га	Запас, м³		Форма, вид рубки	Выру-баемый запас	%% выборки (для выборочных рубок)	Рекомендуемые способы лесовосстановления
					на 1 га	на выделе				
1	2	3	4	5	6	7	8	9	10	11
Фировское, Заборовское (Заборовское)	75	56	-	0,3	-	3	Расчистка кв, просек	3	100	-
Фировское, Заборовское (Заборовское)	76	40	-	0,3	-	3	Расчистка кв, просек	3	100	-
Фировское, Заборовское (Заборовское)	76	41	-	0,2	-	2	Расчистка границ	2	100	-
Фировское, Заборовское (Заборовское)	79	49	-	0,2	-	2	Расчистка кв, просек	2	100	-
Фировское, Заборовское (Заборовское)	83	21	-	0,3	-	55,5	Разрубка границ	55,5	100	-
Фировское, Заборовское (Заборовское)	83	23	-	0,3	-	3	Расчистка кв, просек	3	100	-
Фировское, Заборовское (Заборовское)	84	90	-	0,3	-	3	Расчистка кв, просек	3	100	-
Фировское, Заборовское (Заборовское)	89	32	-	0,2	-	2	Расчистка кв, просек	2	100	-
Фировское, Заборовское (Заборовское)	89	33	-	0,2	-	2	Расчистка границ	2	100	-
Фировское, Заборовское (Заборовское)	108	55	-	0,2	-	2	Расчистка границ	2	100	-
Фировское, Заборовское (Заборовское)	108	57	-	0,2	-	2	Расчистка кв, просек	2	100	-
Фировское, Заборовское (Заборовское)	109	42	-	0,2	-	2	Разрубка границ	2	100	-
Фировское, Заборовское (Заборовское)	109	43	-	0,3	-	3	Расчистка кв, просек	3	100	-
Итого: Расчистка, разрубка кв,просек, границ окруж,				**6,5**		**152,5**		**152,5**		
Итого эксплуатационные леса:				**1267,5**		**256580,5**		**233952,0**		
ВСЕГО:				**1623,0**		**345993,5**		**260492,0**		
Защитные леса										
Фировское, Заборовское (Кузловское)	52	31	Ель	5	120	600	Выбороч, Прж, 2 оч,	120	20	-
Фировское, Заборовское (Кузловское)	56	14	Ель	1,2	100	120	Выбороч, Прж, 1 оч,	48	40	-
Фировское, Заборовское (Кузловское)	57	22	Ель	3,2	120	390	Выбороч, Прж, 1 оч,	156	40	-

Лесничество, участковое лесничество	№ квартала	№ выдела	Преобладающая порода	Площадь, га	Запас, м³		Форма, вид рубки	Выру-баемый запас	%% выборки (для выборочных рубок)	Рекомендуемые способы лесовосстановления
					на 1 га	на выделе				
1	2	3	4	5	6	7	8	9	10	11
Фировское, Заборовское (Кузловское)	58	19	Ель	0,8	140	110	Выбороч, Прж, 1 оч	55	50	-
Фировское, Заборовское (Кузловское)	58	21	Ель	0,2	130	30	Выбороч, Прж, 1 оч,	12	40	-
Фировское, Заборовское (Кузловское)	59	22	Ель	1,8	80	140	Выбороч, Прж, 1 оч	42	30	-
Фировское, Заборовское (Кузловское)	59	24	Ель	2	130	260	Выбороч, Прж, 1 оч,	104	40	-
Фировское, Заборовское (Кузловское)	59	28	Ель	1,5	190	290	Выбороч, Прж, 2 оч	87	30	-
Фировское, Заборовское (Кузловское)	59	30	Ель	2	80	160	Выбороч, Прж, 1 оч,	64	40	-
Фировское, Заборовское (Кузловское)	59	32	Береза	0,6	180	110	Выбороч, Прж, 2 оч	44	40	-
Фировское, Заборовское (Кузловское)	63	7	Ель	1,4	220	310	Выбороч, Прж, 2 оч,	93	30	-
Итого: Прореживание				**19,7**		**2520**		**825**		
Фировское, Заборовское (Кузловское)	27	7	Береза	2,1	230	480	Выборочная рубка	144	30	-
Фировское, Заборовское (Кузловское)	36	21	Береза	1,3	270	350	Выборочная рубка	105	30	-
Фировское, Заборовское (Кузловское)	59	27	Береза	0,2	260	50	Выборочная рубка	8	15	-
Фировское, Заборовское (Кузловское)	63	22	Береза	0,4	220	90	Выборочная рубка	27	30	-
Фировское, Заборовское (Кузловское)	64	6	Береза	1,3	250	330	Выборочная рубка	99	30	-
	64	12	Осина	4,2	330	1390	Выборочная рубка	487	35	-
Итого: Выборочная рубка				**9,5**		**2690**		**870**		
Итого защитные леса:				**29,2**		**5210**		**1695**		
Эксплуатационные леса										
Фировское, Заборовское (Кузловское)	24	1	Ель	4,3	120	520	Выбороч, Прж, 1 оч	208	40	-
Фировское, Заборовское (Кузловское)	24	9	Ель	3,1	180	560	Выбороч, Прж, 1 оч	224	40	-

Лесничество, участковое лесничество	№ квартала	№ выдела	Преобладающая порода	Площадь, га	Запас, м³		Форма, вид рубки	Выру-баемый запас	%% выборки (для выборочных рубок)	Рекомендуемые способы лесовосстановления
					на 1 га	на выделе				
1	2	3	4	5	6	7	8	9	10	11
Фировское, Заборовское (Кузловское)	24	10	Ель	5,5	150	820	Выбороч, Прж, 1 оч	246	30	-
Фировское, Заборовское (Кузловское)	27	10	Ель	4,5	210	940	Выбороч, Прж, 1 оч	282	30	-
Фировское, Заборовское (Кузловское)	27	11	Береза	1,6	200	320	Выбороч, Прж, 1 оч	160	50	-
Фировское, Заборовское (Кузловское)	33	15	Ель	7	150	1050	Выбороч, Прж, 1 оч	262	25	-
Фировское, Заборовское (Кузловское)	35	24	Ель	0,6	110	70	Выбороч, Прж, 1 оч	21	30	-
Фировское, Заборовское (Кузловское)	36	20	Ель	2	110	220	Выбороч, Прж, 1 оч	66	30	-
Фировское, Заборовское (Кузловское)	39	8	Ель	1,2	240	290	Выбороч, Прж, 1 оч	87	30	-
Фировское, Заборовское (Кузловское)	39	13	Ель	7,1	100	710	Выбороч, Прж, 1 оч	284	40	-
Фировское, Заборовское (Кузловское)	39	6	Береза	1,8	160	290	Выбороч, Прж, 1 оч	116	40	-
Фировское, Заборовское (Кузловское)	40	19	Береза	1,6	140	220	Выбороч, Прж, 1 оч	66	30	-
Фировское, Заборовское (Кузловское)	41	11	Ель	4,3	60	260	Выбороч, Прж, 1 оч	104	40	-
Фировское, Заборовское (Кузловское)	42	24	Ель	2,2	270	590	Выбороч, Прж, 1 оч	206	35	-
Фировское, Заборовское (Кузловское)	44	4	Ель	5,1	130	660	Выбороч, Прж, 1 оч	330	50	-
Фировское, Заборовское (Кузловское)	46	5	Ель	0,7	110	80	Выбороч, Прж, 1 оч	32	40	-
Фировское, Заборовское (Кузловское)	50	10	Ель	10,2	120	1220	Выбороч, Прж, 1 оч	488	40	-
Фировское, Заборовское (Кузловское)	50	11	Ель	4,3	80	340	Выбороч, Прж, 1 оч	136	40	-
Фировское, Заборовское (Кузловское)	51	18	Ель	3,3	150	500	Выбороч, Прж, 1 оч	200	40	-
Фировское, Заборовское (Кузловское)	51	24	Ель	6,7	120	800	Выбороч, Прж, 1 оч	320	40	-

Лесничество, участковое лесничество	№ квартала	№ выдела	Преобладающая порода	Площадь, га	Запас, м³		Форма, вид рубки	Выру-баемый запас	%% выборки (для выборочных рубок)	Рекомендуемые способы лесовосстановления
					на 1 га	на выделе				
1	2	3	4	5	6	7	8	9	10	11
Фировское, Заборовское (Кузловское)	51	27	Ель	6,5	160	1040	Выбороч, Прж, 1 оч	416	40	-
Фировское, Заборовское (Кузловское)	55	9	Ель	13,2	100	1320	Выбороч, Прж, 1 оч	396	30	-
Фировское, Заборовское (Кузловское)	55	14	Ель	5,1	100	510	Выбороч, Прж, 1 оч	153	30	-
Фировское, Заборовское (Кузловское)	57	14	Ель	5,5	180	990	Выбороч, Прж, 1 оч	396	40	-
Фировское, Заборовское (Кузловское)	58	1	Ель	2,7	130	350	Выбороч, Прж, 1 оч	140	40	-
Фировское, Заборовское (Кузловское)	58	3	Ель	7,2	140	1010	Выбороч, Прж, 1 оч	404	40	-
Фировское, Заборовское (Кузловское)	58	18	Ель	8,1	150	1220	Выбороч, Прж, 1 оч	488	40	-
Фировское, Заборовское (Кузловское)	59	3	Ель	7,6	60	460	Выбороч, Прж, 1 оч	138	30	-
Фировское, Заборовское (Кузловское)	59	4	Ель	11,3	150	1700	Выбороч, Прж, 1 оч	680	40	-
Фировское, Заборовское (Кузловское)	59	5	Ель	10,2	80	820	Выбороч, Прж, 1 оч	246	30	-
Фировское, Заборовское (Кузловское)	59	7	Ель	1,7	140	240	Выбороч, Прж, 1 оч	96	40	-
Фировское, Заборовское (Кузловское)	62	10	Береза	7,5	240	1800	Выбороч, Прж, 1 оч	630	35	-
Фировское, Заборовское (Кузловское)	62	14	Береза	2,2	160	360	Выбороч, Прж, 1 оч	126	35	-
Фировское, Заборовское (Кузловское)	63	16	Ель	4,1	120	490	Выбороч, Прж, 1 оч	294	60	-
Фировское, Заборовское (Кузловское)	64	4	Ель	4,7	120	560	Выбороч, Прж, 1 оч	224	40	-
Фировское, Заборовское (Кузловское)	64	9	Ель	9,8	100	980	Выбороч, Прж, 1 оч	392	40	-
Фировское, Заборовское (Кузловское)	69	4	Ель	3,1	120	370	Выбороч, Прж, 1 оч	92	25	-
Фировское, Заборовское (Кузловское)	70	1	Ель	10,9	150	1640	Выбороч, Прж, 1 оч	656	40	-

Лесничество, участковое лесничество	№ квартала	№ выдела	Преобладающая порода	Площадь, га	Запас, м³		Форма, вид рубки	Выру-баемый запас	%% выборки (для выборочных рубок)	Рекомендуемые способы лесовосстановления
					на 1 га	на выделе				
1	2	3	4	5	6	7	8	9	10	11
Фировское, Заборовское (Кузловское)	70	5	Ель	9,3	200	1860	Выбороч, Прж, 1 оч	651	35	-
Фировское, Заборовское (Кузловское)	71	17	Ель	8,2	130	1070	Выбороч, Прж, 1 оч	428	40	-
Фировское, Заборовское (Кузловское)	71	28	Ель	6,9	130	900	Выбороч, Прж, 1 оч	360	40	-
Итого:Прореживание 1 оч,				**222,9**		**30150**		**11244**		
Фировское, Заборовское (Кузловское)	23	13	Сосна	3,2	270	860	Выбороч, Прх, 1 оч	172	20	-
Фировское, Заборовское (Кузловское)	23	18	Сосна	4,5	300	1350	Выбороч, Прх, 1 оч	540	40	-
Фировское, Заборовское (Кузловское)	24	2	Береза	1,2	250	300	Выбороч, Прх, 1 оч,	45	15	-
Фировское, Заборовское (Кузловское)	24	4	Береза	8,9	280	2460	Выбороч, Прх, 1 оч,	492	20	-
Фировское, Заборовское (Кузловское)	24	5	Береза	12	230	2760	Выбороч, Прх, 1 оч	414	15	-
Фировское, Заборовское (Кузловское)	28	13	Береза	3,9	260	1010	Выбороч, Прх, 1 оч	303	30	-
Фировское, Заборовское (Кузловское)	30	12	Береза	17,9	280	5360	Выбороч, Прх, 1 оч,	1608	30	-
Фировское, Заборовское (Кузловское)	30	13	Береза	5,9	260	1710	Выбороч, Прх, 1 оч,	513	30	-
Фировское, Заборовское (Кузловское)	31	24	Береза	4,6	200	1060	Выбороч, Прх, 1 оч,	318	30	-
Фировское, Заборовское (Кузловское)	38	7	Береза	4,4	190	990	Выбороч, Прх, 1 оч,	346	35	-
Фировское, Заборовское (Кузловское)	52	20	Береза	4,3	220	1140	Выбороч, Прх, 1 оч	456	40	-
Фировское, Заборовское (Кузловское)	58	9	Береза	5,5	260	1620	Выбороч, Прх, 1 оч	810	50	-
Фировское, Заборовское (Кузловское)	60	6	Береза	2,9	200	640	Выбороч, Прх, 1 оч,	256	40	-
Фировское, Заборовское (Кузловское)	60	16	Береза	1	240	260	Выбороч, Прх, 1 оч,	78	30	-
Фировское, Заборовское (Кузловское)	62	22	Береза	1,1	210	260	Выбороч, Прх, 1 оч,	104	40	

Лесничество, участковое лесничество	№ квартала	№ выдела	Преобладающая порода	Площадь, га	Запас, м³		Форма, вид рубки	Выру-баемый запас	%% выборки (для выборочных рубок)	Рекомендуемые способы лесовосстановления
					на 1 га	на выделе				
1	2	3	4	5	6	7	8	9	10	11
Итого: Проходная 1 оч,				**81,3**		**21780**		**6456**		
Фировское, Заборовское (Кузловское)	23	14	Сосна	5,1	440	2240	Сплошная рубка	2128	95	Искусственное лесовосстановление
Фировское, Заборовское (Кузловское)	23	16	Сосна	2,8	380	1060	Сплошная рубка	1007	95	Искусственное лесовосстановление
Фировское, Заборовское (Кузловское)	24	7	Сосна	8,1	460	3730	Сплошная рубка	3543,5	95	Искусственное лесовосстановление
Фировское, Заборовское (Кузловское)	25	12	Сосна	0,5	420	210	Сплошная рубка	199,5	95	Естественное восстановление
Фировское, Заборовское (Кузловское)	40	9	Сосна	2,7	130	340	Сплошная рубка	323	95	Естественное восстановление
Фировское, Заборовское (Кузловское)	41	1	Сосна	8,1	130	1050	Сплошная рубка	997,5	95	Естественное восстановление
Фировское, Заборовское (Кузловское)	42	17	Сосна	0,7	170	120	Сплошная рубка	114	95	Естественное восстановление
Фировское, Заборовское (Кузловское)	43	16	Сосна	1,2	170	200	Сплошная рубка	190	95	Естественное восстановление
Фировское, Заборовское (Кузловское)	44	15	Сосна	0,9	190	170	Сплошная рубка	161,5	95	Естественное восстановление
Фировское, Заборовское (Кузловское)	44	22	Сосна	1,2	270	320	Сплошная рубка	304	95	Искусственное лесовосстановление
Фировское, Заборовское (Кузловское)	46	4	Сосна	1,8	230	410	Сплошная рубка	389,5	95	Естественное восстановление
Фировское, Заборовское (Кузловское)	46	8	Сосна	3,8	200	760	Сплошная рубка	722	95	Искусственное лесовосстановление
Фировское, Заборовское (Кузловское)	62	20	Сосна	0,6	370	220	Сплошная рубка	220	100	Сохранение подроста
Фировское, Заборовское (Кузловское)	68	10	Сосна	1,4	100	140	Сплошная рубка	133	95	Естественное восстановление
Фировское, Заборовское (Кузловское)	70	12	Сосна	15,2	150	2280	Сплошная рубка	2166	95	Естественное восстановление
Фировское, Заборовское (Кузловское)	70	18	Сосна	3,6	110	400	Сплошная рубка	380	95	Естественное восстановление
Фировское, Заборовское (Кузловское)	72	11	Сосна	12,2	140	1710	Сплошная рубка	1624,5	95	Естественное восстановление

Лесничество, участковое лесничество	№ квартала	№ выдела	Преобладающая порода	Площадь, га	Запас, м³		Форма, вид рубки	Выру-баемый запас	%% выборки (для выборочных рубок)	Рекомендуемые способы лесовосстановления
					на 1 га	на выделе				
1	2	3	4	5	6	7	8	9	10	11
Фировское, Заборовское (Кузловское)	72	14	Сосна	0,7	80	60	Сплошная рубка	57	95	Естественное восстановление
Фировское, Заборовское (Кузловское)	73	15	Сосна	2,6	140	360	Сплошная рубка	342	95	Естественное восстановление
Фировское, Заборовское (Кузловское)	74	1	Сосна	9	60	540	Сплошная рубка	513	95	Естественное восстановление
Фировское, Заборовское (Кузловское)	76	16	Сосна	2	240	480	Сплошная рубка	456	95	Искусственное лесовосстановление
Фировское, Заборовское (Кузловское)	76	18	Сосна	6,8	240	1630	Сплошная рубка	1548,5	95	Искусственное лесовосстановление
Фировское, Заборовское (Кузловское)	76	21	Сосна	4,7	290	1740	Сплошная рубка	1740	100	Сохранение подроста
Фировское, Заборовское (Кузловское)	77	12	Сосна	2	320	640	Сплошная рубка	608	95	Искусственное лесовосстановление
Фировское, Заборовское (Кузловское)	23	19	Ель	5,3	340	1800	Сплошная рубка	1710	95	Искусственное лесовосстановление
Фировское, Заборовское (Кузловское)	25	16	Ель	0,8	370	300	Сплошная рубка	285	95	Естественное восстановление
Фировское, Заборовское (Кузловское)	27	4	Ель	1,6	250	400	Сплошная рубка	380	95	Естественное восстановление
Фировское, Заборовское (Кузловское)	27	9	Ель	3,4	320	1090	Сплошная рубка	1035,5	95	Искусственное лесовосстановление
Фировское, Заборовское (Кузловское)	27	21	Ель	1,2	290	350	Сплошная рубка	332,5	95	Искусственное лесовосстановление
Фировское, Заборовское (Кузловское)	27	28	Ель	0,7	250	180	Сплошная рубка	171	95	Естественное восстановление
Фировское, Заборовское (Кузловское)	28	18	Ель	9,7	210	2020	Сплошная рубка	1919	95	Искусственное лесовосстановление
Фировское, Заборовское (Кузловское)	28	20	Ель	1,2	340	410	Сплошная рубка	389,5	95	Искусственное лесовосстановление
Фировское, Заборовское (Кузловское)	28	37	Ель	2,2	220	480	Сплошная рубка	456	95	Искусственное лесовосстановление
Фировское, Заборовское (Кузловское)	30	8	Ель	0,6	380	230	Сплошная рубка	218,5	95	Естественное восстановление
Фировское, Заборовское (Кузловское)	31	10	Ель	0,6	460	280	Сплошная рубка	266	95	Естественное восстановление

Лесничество, участковое лесничество	№ квартала	№ выдела	Преобладающая порода	Площадь, га	Запас, м³		Форма, вид рубки	Выру-баемый запас	%% выборки (для выборочных рубок)	Рекомендуемые способы лесовосстановления
					на 1 га	на выделе				
1	2	3	4	5	6	7	8	9	10	11
Фировское, Заборовское (Кузловское)	31	26	Ель	0,2	340	70	Сплошная рубка	70	100	Сохранение подроста
Фировское, Заборовское (Кузловское)	33	11	Ель	0,4	220	90	Сплошная рубка	85,5	95	Естественное восстановление
Фировское, Заборовское (Кузловское)	33	26	Ель	0,7	250	180	Сплошная рубка	171	95	Естественное восстановление
Фировское, Заборовское (Кузловское)	34	3	Ель	4,5	360	1550	Сплошная рубка	1472,5	95	Искусственное лесовосстановление
Фировское, Заборовское (Кузловское)	34	20	Ель	1,1	220	240	Сплошная рубка	228	95	Искусственное лесовосстановление
Фировское, Заборовское (Кузловское)	35	8	Ель	5,7	360	2050	Сплошная рубка	1947,5	95	Искусственное лесовосстановление
Фировское, Заборовское (Кузловское)	36	13	Ель	0,4	380	180	Сплошная рубка	180	100	Сохранение подроста
Фировское, Заборовское (Кузловское)	37	2	Ель	11	340	3670	Сплошная рубка	3486,5	95	Искусственное лесовосстановление
Фировское, Заборовское (Кузловское)	38	1	Ель	0,7	280	200	Сплошная рубка	190	95	Естественное восстановление
Фировское, Заборовское (Кузловское)	40	10	Ель	1	320	290	Сплошная рубка	275,5	95	Естественное восстановление
Фировское, Заборовское (Кузловское)	41	4	Ель	6,9	330	2280	Сплошная рубка	2166	95	Искусственное лесовосстановление
Фировское, Заборовское (Кузловское)	41	8	Ель	1,3	220	290	Сплошная рубка	275,5	95	Искусственное лесовосстановление
Фировское, Заборовское (Кузловское)	43	8	Ель	3,5	400	1400	Сплошная рубка	1330	95	Искусственное лесовосстановление
Фировское, Заборовское (Кузловское)	43	12	Ель	2,6	360	940	Сплошная рубка	893	95	Искусственное лесовосстановление
Фировское, Заборовское (Кузловское)	43	20	Ель	3,3	380	1250	Сплошная рубка	1187,5	95	Искусственное лесовосстановление
Фировское, Заборовское (Кузловское)	44	27	Ель	2,9	290	840	Сплошная рубка	798	95	Искусственное лесовосстановление
Фировское, Заборовское (Кузловское)	45	4	Ель	0,8	370	300	Сплошная рубка	285	95	Естественное восстановление
Фировское, Заборовское (Кузловское)	45	5	Ель	2,8	190	530	Сплошная рубка	503,5	95	Естественное восстановление

Лесничество, участковое лесничество	№ квартала	№ выдела	Преобладающая порода	Площадь, га	Запас, м³		Форма, вид рубки	Выру-баемый запас	%% выборки (для выборочных рубок)	Рекомендуемые способы лесовосстановления
					на 1 га	на выделе				
1	2	3	4	5	6	7	8	9	10	11
Фировское, Заборовское (Кузловское)	45	14	Ель	1	370	370	Сплошная рубка	351,5	95	Естественное восстановление
Фировское, Заборовское (Кузловское)	46	16	Ель	4	320	1280	Сплошная рубка	1216	95	Искусственное лесовосстановление
Фировское, Заборовское (Кузловское)	46	18	Ель	2,2	250	550	Сплошная рубка	522,5	95	Искусственное лесовосстановление
Фировское, Заборовское (Кузловское)	47	7	Ель	4,8	270	1300	Сплошная рубка	1235	95	Искусственное лесовосстановление
Фировское, Заборовское (Кузловское)	47	16	Ель	2,5	300	780	Сплошная рубка	741	95	Искусственное лесовосстановление
Фировское, Заборовское (Кузловское)	49	8	Ель	1,6	270	430	Сплошная рубка	408,5	95	Искусственное лесовосстановление
Фировское, Заборовское (Кузловское)	49	13	Ель	1,7	350	600	Сплошная рубка	600	100	Сохранение подроста
Фировское, Заборовское (Кузловское)	50	4	Ель	2,3	370	850	Сплошная рубка	807,5	95	Искусственное лесовосстановление
Фировское, Заборовское (Кузловское)	50	6	Ель	1,3	350	460	Сплошная рубка	437	95	Искусственное лесовосстановление
Фировское, Заборовское (Кузловское)	51	4	Ель	13,7	260	3560	Сплошная рубка	3382	95	Искусственное лесовосстановление
Фировское, Заборовское (Кузловское)	51	7	Ель	0,7	420	290	Сплошная рубка	275,5	95	Естественное восстановление
Фировское, Заборовское (Кузловское)	51	29	Ель	1,7	240	410	Сплошная рубка	389,5	95	Естественное восстановление
Фировское, Заборовское (Кузловское)	52	8	Ель	2,4	270	650	Сплошная рубка	617,5	95	Искусственное лесовосстановление
Фировское, Заборовское (Кузловское)	52	30	Ель	3,2	300	960	Сплошная рубка	912	95	Искусственное лесовосстановление
Фировское, Заборовское (Кузловское)	53	13	Ель	0,5	230	120	Сплошная рубка	114	95	Естественное восстановление
Фировское, Заборовское (Кузловское)	53	16	Ель	3,6	270	940	Сплошная рубка	893	95	Естественное восстановление
Фировское, Заборовское (Кузловское)	54	3	Ель	8,8	270	2350	Сплошная рубка	2232,5	95	Искусственное лесовосстановление
Фировское, Заборовское (Кузловское)	54	21	Ель	2,9	310	900	Сплошная рубка	855	95	Искусственное лесовосстановление

Лесничество, участковое лесничество	№ квартала	№ выдела	Преобладающая порода	Площадь, га	Запас, м³		Форма, вид рубки	Выру-баемый запас	%% выборки (для выборочных рубок)	Рекомендуемые способы лесовосстановления
					на 1 га	на выделе				
1	2	3	4	5	6	7	8	9	10	11
Фировское, Заборовское (Кузловское)	54	23	Ель	6,7	230	1540	Сплошная рубка	1463	95	Искусственное лесовосстановление
Фировское, Заборовское (Кузловское)	54	26	Ель	5	190	1300	Сплошная рубка	1300	100	Сохранение подроста
Фировское, Заборовское (Кузловское)	58	7	Ель	3,3	190	630	Сплошная рубка	598,5	95	Искусственное лесовосстановление
Фировское, Заборовское (Кузловское)	58	10	Ель	4	190	760	Сплошная рубка	722	95	Искусственное лесовосстановление
Фировское, Заборовское (Кузловское)	58	13	Ель	2,3	370	850	Сплошная рубка	807,5	95	Искусственное лесовосстановление
Фировское, Заборовское (Кузловское)	59	18	Ель	4,2	300	1230	Сплошная рубка	1230	100	Сохранение подроста
Фировское, Заборовское (Кузловское)	59	21	Ель	1,5	300	450	Сплошная рубка	427,5	95	Искусственное лесовосстановление
Фировское, Заборовское (Кузловское)	60	3	Ель	2,9	300	900	Сплошная рубка	855	95	Искусственное лесовосстановление
Фировское, Заборовское (Кузловское)	60	4	Ель	4,4	210	920	Сплошная рубка	874	95	Искусственное лесовосстановление
Фировское, Заборовское (Кузловское)	61	1	Ель	7,2	250	1800	Сплошная рубка	1710	95	Искусственное лесовосстановление
Фировское, Заборовское (Кузловское)	61	14	Ель	1,9	290	550	Сплошная рубка	522,5	95	Искусственное лесовосстановление
Фировское, Заборовское (Кузловское)	62	1	Ель	3,7	310	1150	Сплошная рубка	1092,5	95	Искусственное лесовосстановление
Фировское, Заборовское (Кузловское)	62	11	Ель	2,9	300	870	Сплошная рубка	826,5	95	Искусственное лесовосстановление
Фировское, Заборовское (Кузловское)	62	12	Ель	4,2	330	1390	Сплошная рубка	1320,5	95	Искусственное лесовосстановление
Фировское, Заборовское (Кузловское)	63	1	Ель	3,1	230	830	Сплошная рубка	788,5	95	Искусственное лесовосстановление
Фировское, Заборовское (Кузловское)	63	3	Ель	2,7	320	990	Сплошная рубка	940,5	95	Искусственное лесовосстановление
Фировское, Заборовское (Кузловское)	63	9	Ель	1,4	380	650	Сплошная рубка	617,5	95	Искусственное лесовосстановление
Фировское, Заборовское (Кузловское)	63	14	Ель	6,2	360	2590	Сплошная рубка	2460,5	95	Искусственное лесовосстановление

Лесничество, участковое лесничество	№ квартала	№ выдела	Преобладающая порода	Площадь, га	Запас, м³		Форма, вид рубки	Выру-баемый запас	%% выборки (для выборочных рубок)	Рекомендуемые способы лесовосстановления
					на 1 га	на выделе				
1	2	3	4	5	6	7	8	9	10	11
Фировское, Заборовское (Кузловское)	63	17	Ель	5,9	320	2210	Сплошная рубка	2099,5	95	Искусственное лесовосстановление
Фировское, Заборовское (Кузловское)	64	8	Ель	2,2	320	700	Сплошная рубка	665	95	Искусственное лесовосстановление
Фировское, Заборовское (Кузловское)	64	18	Ель	0,8	190	150	Сплошная рубка	142,5	95	Естественное восстановление
Фировское, Заборовское (Кузловское)	64	21	Ель	1,2	350	420	Сплошная рубка	399	95	Искусственное лесовосстановление
Фировское, Заборовское (Кузловское)	64	23	Ель	2	290	580	Сплошная рубка	551	95	Искусственное лесовосстановление
Фировское, Заборовское (Кузловское)	64	24	Ель	3,7	350	1300	Сплошная рубка	1235	95	Искусственное лесовосстановление
Фировское, Заборовское (Кузловское)	65	12	Ель	17,8	310	5520	Сплошная рубка	5244	95	Искусственное лесовосстановление
Фировское, Заборовское (Кузловское)	66	10	Ель	5	330	1650	Сплошная рубка	1567,5	95	Искусственное лесовосстановление
Фировское, Заборовское (Кузловское)	67	13	Ель	1,5	200	300	Сплошная рубка	285	95	Естественное восстановление
Фировское, Заборовское (Кузловское)	68	6	Ель	1,2	350	420	Сплошная рубка	399	95	Искусственное лесовосстановление
Фировское, Заборовское (Кузловское)	68	14	Ель	9,1	340	3090	Сплошная рубка	2935,5	95	Искусственное лесовосстановление
Фировское, Заборовское (Кузловское)	69	18	Ель	1,3	330	430	Сплошная рубка	408,5	95	Искусственное лесовосстановление
Фировское, Заборовское (Кузловское)	71	2	Ель	0,5	320	160	Сплошная рубка	152	95	Естественное восстановление
Фировское, Заборовское (Кузловское)	71	6	Ель	2,1	320	670	Сплошная рубка	670	100	Сохранение подроста
Фировское, Заборовское (Кузловское)	72	7	Ель	3	250	750	Сплошная рубка	712,5	95	Искусственное лесовосстановление
Фировское, Заборовское (Кузловское)	72	13	Ель	1,5	270	400	Сплошная рубка	380	95	Искусственное лесовосстановление
Фировское, Заборовское (Кузловское)	73	2	Ель	1,4	320	450	Сплошная рубка	427,5	95	Искусственное лесовосстановление
Фировское, Заборовское (Кузловское)	73	6	Ель	5,4	340	1840	Сплошная рубка	1748	95	Искусственное лесовосстановление

Лесничество, участковое лесничество	№ квартала	№ выдела	Преобладающая порода	Площадь, га	Запас, м³		Форма, вид рубки	Выру-баемый запас	%% выборки (для выборочных рубок)	Рекомендуемые способы лесовосстановления
					на 1 га	на выделе				
1	2	3	4	5	6	7	8	9	10	11
Фировское, Заборовское (Кузловское)	73	20	Ель	3,1	260	810	Сплошная рубка	769,5	95	Искусственное лесовосстановление
Фировское, Заборовское (Кузловское)	73	21	Ель	3,6	370	1330	Сплошная рубка	1263,5	95	Искусственное лесовосстановление
Фировское, Заборовское (Кузловское)	73	26	Ель	3,5	370	1300	Сплошная рубка	1235	95	Искусственное лесовосстановление
Фировское, Заборовское (Кузловское)	73	28	Ель	3,1	370	1150	Сплошная рубка	1092,5	95	Искусственное лесовосстановление
Фировское, Заборовское (Кузловское)	76	2	Ель	1,3	240	310	Сплошная рубка	294,5	95	Естественное восстановление
Фировское, Заборовское (Кузловское)	76	5	Ель	2	320	640	Сплошная рубка	608	95	Искусственное лесовосстановление
Фировское, Заборовское (Кузловское)	76	12	Ель	8,7	300	2610	Сплошная рубка	2479,5	95	Искусственное лесовосстановление
Фировское, Заборовское (Кузловское)	77	9	Ель	5	200	1000	Сплошная рубка	950	95	Искусственное лесовосстановление
Фировское, Заборовское (Кузловское)	77	11	Ель	1,6	320	510	Сплошная рубка	484,5	95	Искусственное лесовосстановление
Фировское, Заборовское (Кузловское)	77	21	Ель	2,7	290	780	Сплошная рубка	741	95	Искусственное лесовосстановление
Фировское, Заборовское (Кузловское)	77	30	Ель	1,9	300	570	Сплошная рубка	541,5	95	Искусственное лесовосстановление
Фировское, Заборовское (Кузловское)	23	1	Береза	1,6	160	260	Сплошная рубка	247	95	Естественное восстановление
Фировское, Заборовское (Кузловское)	23	7	Береза	2,9	240	700	Сплошная рубка	665	95	Искусственное лесовосстановление
Фировское, Заборовское (Кузловское)	23	8	Береза	4,6	180	830	Сплошная рубка	788,5	95	Естественное восстановление
Фировское, Заборовское (Кузловское)	23	11	Береза	1,7	120	200	Сплошная рубка	190	95	Естественное восстановление
Фировское, Заборовское (Кузловское)	23	15	Береза	6,5	270	1760	Сплошная рубка	1760	100	Сохранение подроста
Фировское, Заборовское (Кузловское)	24	2	Береза	1,2	250	300	Сплошная рубка	285	95	Искусственное лесовосстановление
Фировское, Заборовское (Кузловское)	24	4	Береза	8,9	280	2460	Сплошная рубка	2337	95	Искусственное лесовосстановление

Лесничество, участковое лесничество	№ квартала	№ выдела	Преобладающая порода	Площадь, га	Запас, м³		Форма, вид рубки	Выру-баемый запас	%% выборки (для выборочных рубок)	Рекомендуемые способы лесовосстановления
					на 1 га	на выделе				
1	2	3	4	5	6	7	8	9	10	11
Фировское, Заборовское (Кузловское)	27	13	Береза	3,7	170	630	Сплошная рубка	598,5	95	Естественное восстановление
Фировское, Заборовское (Кузловское)	27	16	Береза	2	240	480	Сплошная рубка	456	95	Искусственное лесовосстановление
Фировское, Заборовское (Кузловское)	28	10	Береза	3,7	300	1110	Сплошная рубка	1054,5	95	Искусственное лесовосстановление
Фировское, Заборовское (Кузловское)	28	13	Береза	3,9	260	1010	Сплошная рубка	959,5	95	Искусственное лесовосстановление
Фировское, Заборовское (Кузловское)	28	16	Береза	9,7	220	2090	Сплошная рубка	1985,5	95	Искусственное лесовосстановление
Фировское, Заборовское (Кузловское)	28	21	Береза	2,7	110	290	Сплошная рубка	275,5	95	Естественное восстановление
Фировское, Заборовское (Кузловское)	28	22	Береза	4,5	120	540	Сплошная рубка	513	95	Естественное восстановление
Фировское, Заборовское (Кузловское)	29	8	Береза	1,3	300	500	Сплошная рубка	500	100	Сохранение подроста
Фировское, Заборовское (Кузловское)	29	10	Береза	1,9	120	230	Сплошная рубка	218,5	95	Естественное восстановление
Фировское, Заборовское (Кузловское)	29	13	Береза	9,9	210	2080	Сплошная рубка	1976	95	Искусственное лесовосстановление
Фировское, Заборовское (Кузловское)	29	16	Береза	2,5	250	620	Сплошная рубка	589	95	Искусственное лесовосстановление
Фировское, Заборовское (Кузловское)	29	19	Береза	3,4	260	880	Сплошная рубка	836	95	Искусственное лесовосстановление
Фировское, Заборовское (Кузловское)	30	4	Береза	5	240	1220	Сплошная рубка	1159	95	Искусственное лесовосстановление
Фировское, Заборовское (Кузловское)	30	7	Береза	2,4	260	620	Сплошная рубка	589	95	Искусственное лесовосстановление
Фировское, Заборовское (Кузловское)	30	14	Береза	3,8	280	1180	Сплошная рубка	1180	100	Сохранение подроста
Фировское, Заборовское (Кузловское)	31	1	Береза	4,5	280	1440	Сплошная рубка	1440	100	Сохранение подроста
Фировское, Заборовское (Кузловское)	31	11	Береза	1,7	170	270	Сплошная рубка	256,5	95	Искусственное лесовосстановление
Фировское, Заборовское (Кузловское)	31	12	Береза	5,1	300	1620	Сплошная рубка	1620	100	Сохранение подроста

Лесничество, участковое лесничество	№ квартала	№ выдела	Преобладающая порода	Площадь, га	Запас, м³		Форма, вид рубки	Выру-баемый запас	%% выборки (для выборочных рубок)	Рекомендуемые способы лесовосстановления
					на 1 га	на выделе				
1	2	3	4	5	6	7	8	9	10	11
Фировское, Заборовское (Кузловское)	31	22	Береза	3	230	640	Сплошная рубка	608	95	Искусственное лесовосстановление
Фировское, Заборовское (Кузловское)	31	25	Береза	1	210	190	Сплошная рубка	180,5	95	Естественное восстановление
Фировское, Заборовское (Кузловское)	31	30	Береза	1,4	240	310	Сплошная рубка	294,5	95	Искусственное лесовосстановление
Фировское, Заборовское (Кузловское)	32	2	Береза	3,9	270	1180	Сплошная рубка	1180	100	Сохранение подроста
Фировское, Заборовское (Кузловское)	32	3	Береза	3,5	260	960	Сплошная рубка	960	100	Сохранение подроста
Фировское, Заборовское (Кузловское)	32	34	Береза	1	330	340	Сплошная рубка	340	100	Сохранение подроста
Фировское, Заборовское (Кузловское)	32	37	Береза	8	240	1940	Сплошная рубка	1843	95	Искусственное лесовосстановление
Фировское, Заборовское (Кузловское)	32	39	Береза	17,8	200	3640	Сплошная рубка	3458	95	Искусственное лесовосстановление
Фировское, Заборовское (Кузловское)	33	16	Береза	1,5	190	290	Сплошная рубка	290	100	Сохранение подроста
Фировское, Заборовское (Кузловское)	33	22	Береза	10,7	300	3240	Сплошная рубка	3240	100	Сохранение подроста
Фировское, Заборовское (Кузловское)	33	24	Береза	6,1	250	1520	Сплошная рубка	1444	95	Искусственное лесовосстановление
Фировское, Заборовское (Кузловское)	33	25	Береза	3,4	300	1160	Сплошная рубка	1160	100	Сохранение подроста
Фировское, Заборовское (Кузловское)	34	1	Береза	0,9	150	120	Сплошная рубка	114	95	Естественное восстановление
Фировское, Заборовское (Кузловское)	34	5	Береза	6,9	220	1450	Сплошная рубка	1377,5	95	Искусственное лесовосстановление
Фировское, Заборовское (Кузловское)	34	7	Береза	0,8	280	200	Сплошная рубка	200	100	Сохранение подроста
Фировское, Заборовское (Кузловское)	34	8	Береза	0,9	290	260	Сплошная рубка	260	100	Сохранение подроста
Фировское, Заборовское (Кузловское)	34	15	Береза	0,4	140	60	Сплошная рубка	57	95	Естественное восстановление
Фировское, Заборовское (Кузловское)	34	17	Береза	5,8	260	1430	Сплошная рубка	1430	100	Сохранение подроста

Лесничество, участковое лесничество	№ квартала	№ выдела	Преобладающая порода	Площадь, га	Запас, м³		Форма, вид рубки	Выру-баемый запас	%% выборки (для выборочных рубок)	Рекомендуемые способы лесовосстановления
					на 1 га	на выделе				
1	2	3	4	5	6	7	8	9	10	11
Фировское, Заборовское (Кузловское)	34	19	Береза	4,7	260	1140	Сплошная рубка	1140	100	Сохранение подроста
Фировское, Заборовское (Кузловское)	34	27	Береза	1,6	290	460	Сплошная рубка	460	100	Сохранение подроста
Фировское, Заборовское (Кузловское)	34	31	Береза	0,5	200	100	Сплошная рубка	95	95	Естественное восстановление
Фировское, Заборовское (Кузловское)	34	32	Береза	4,2	200	800	Сплошная рубка	760	95	Искусственное лесовосстановление
Фировское, Заборовское (Кузловское)	35	4	Береза	4,4	250	1260	Сплошная рубка	1260	100	Сохранение подроста
Фировское, Заборовское (Кузловское)	35	6	Береза	8,3	270	2210	Сплошная рубка	2210	100	Сохранение подроста
Фировское, Заборовское (Кузловское)	35	9	Береза	1,8	250	630	Сплошная рубка	630	100	Сохранение подроста
Фировское, Заборовское (Кузловское)	35	11	Береза	4,5	270	1400	Сплошная рубка	1400	100	Сохранение подроста
Фировское, Заборовское (Кузловское)	35	15	Береза	2,6	230	600	Сплошная рубка	570	95	Искусственное лесовосстановление
Фировское, Заборовское (Кузловское)	35	17	Береза	10,3	220	2860	Сплошная рубка	2860	100	Сохранение подроста
Фировское, Заборовское (Кузловское)	35	19	Береза	6,5	230	1470	Сплошная рубка	1396,5	95	Искусственное лесовосстановление
Фировское, Заборовское (Кузловское)	36	5	Береза	1,1	200	360	Сплошная рубка	360	100	Сохранение подроста
Фировское, Заборовское (Кузловское)	36	9	Береза	8,3	270	2240	Сплошная рубка	2128	95	Искусственное лесовосстановление
Фировское, Заборовское (Кузловское)	36	10	Береза	12,9	250	3250	Сплошная рубка	3087,5	95	Искусственное лесовосстановление
Фировское, Заборовское (Кузловское)	37	1	Береза	6	220	1300	Сплошная рубка	1235	95	Искусственное лесовосстановление
Фировское, Заборовское (Кузловское)	37	3	Береза	2,6	190	480	Сплошная рубка	456	95	Искусственное лесовосстановление
Фировское, Заборовское (Кузловское)	37	5	Береза	6,3	290	2240	Сплошная рубка	2240	100	Сохранение подроста
Фировское, Заборовское (Кузловское)	37	7	Береза	3,8	280	1060	Сплошная рубка	1007	95	Искусственное лесовосстановление

Лесничество, участковое лесничество	№ квартала	№ выдела	Преобладающая порода	Площадь, га	Запас, м³		Форма, вид рубки	Выру-баемый запас	%% выборки (для выборочных рубок)	Рекомендуемые способы лесовосстановления
					на 1 га	на выделе				
1	2	3	4	5	6	7	8	9	10	11
Фировское, Заборовское (Кузловское)	38	4	Береза	2,2	300	580	Сплошная рубка	580	100	Сохранение подроста
Фировское, Заборовское (Кузловское)	39	12	Береза	0,7	250	180	Сплошная рубка	171	95	Естественное восстановление
Фировское, Заборовское (Кузловское)	42	11	Береза	1,5	150	220	Сплошная рубка	209	95	Искусственное лесовосстановление
Фировское, Заборовское (Кузловское)	42	14	Береза	5,3	150	800	Сплошная рубка	760	95	Искусственное лесовосстановление
Фировское, Заборовское (Кузловское)	42	19	Береза	5,4	180	990	Сплошная рубка	940,5	95	Искусственное лесовосстановление
Фировское, Заборовское (Кузловское)	42	20	Береза	1,2	250	300	Сплошная рубка	285	95	Искусственное лесовосстановление
Фировское, Заборовское (Кузловское)	42	22	Береза	4,7	200	940	Сплошная рубка	893	95	Искусственное лесовосстановление
Фировское, Заборовское (Кузловское)	43	5	Береза	1	240	240	Сплошная рубка	228	95	Естественное восстановление
Фировское, Заборовское (Кузловское)	43	6	Береза	17,6	270	4750	Сплошная рубка	4512,5	95	Искусственное лесовосстановление
Фировское, Заборовское (Кузловское)	43	7	Береза	9	260	2340	Сплошная рубка	2223	95	Искусственное лесовосстановление
Фировское, Заборовское (Кузловское)	43	13	Береза	10,2	280	2860	Сплошная рубка	2717	95	Искусственное лесовосстановление
Фировское, Заборовское (Кузловское)	44	10	Береза	2,1	240	500	Сплошная рубка	475	95	Естественное восстановление
Фировское, Заборовское (Кузловское)	44	28	Береза	2,5	250	620	Сплошная рубка	589	95	Искусственное лесовосстановление
Фировское, Заборовское (Кузловское)	46	11	Береза	2,5	150	380	Сплошная рубка	361	95	Естественное восстановление
Фировское, Заборовское (Кузловское)	47	1	Береза	3,8	280	1060	Сплошная рубка	1007	95	Искусственное лесовосстановление
Фировское, Заборовское (Кузловское)	47	2	Береза	5	150	1150	Сплошная рубка	1150	100	Сохранение подроста
Фировское, Заборовское (Кузловское)	47	3	Береза	4,4	220	990	Сплошная рубка	940,5	95	Искусственное лесовосстановление
Фировское, Заборовское (Кузловское)	47	10	Береза	5,6	250	1400	Сплошная рубка	1330	95	Искусственное лесовосстановление

Лесничество, участковое лесничество	№ квартала	№ выдела	Преобладающая порода	Площадь, га	Запас, м³		Форма, вид рубки	Выру-баемый запас	%% выборки (для выборочных рубок)	Рекомендуемые способы лесовосстановления
					на 1 га	на выделе				
1	2	3	4	5	6	7	8	9	10	11
Фировское, Заборовское (Кузловское)	47	17	Береза	1,9	130	380	Сплошная рубка	380	100	Сохранение подроста
Фировское, Заборовское (Кузловское)	49	12	Береза	1	250	250	Сплошная рубка	250	100	Сохранение подроста
Фировское, Заборовское (Кузловское)	50	1	Береза	1,3	150	200	Сплошная рубка	190	95	Естественное восстановление
Фировское, Заборовское (Кузловское)	50	3	Береза	6,7	150	1000	Сплошная рубка	950	95	Естественное восстановление
Фировское, Заборовское (Кузловское)	51	5	Береза	4,5	230	1040	Сплошная рубка	988	95	Искусственное лесовосстановление
Фировское, Заборовское (Кузловское)	51	16	Береза	4,7	250	1150	Сплошная рубка	1092,5	95	Искусственное лесовосстановление
Фировское, Заборовское (Кузловское)	51	17	Береза	1,7	130	380	Сплошная рубка	380	100	Сохранение подроста
Фировское, Заборовское (Кузловское)	51	30	Береза	3,7	150	560	Сплошная рубка	532	95	Естественное восстановление
Фировское, Заборовское (Кузловское)	52	2	Береза	1,3	270	350	Сплошная рубка	332,5	95	Искусственное лесовосстановление
Фировское, Заборовское (Кузловское)	52	4	Береза	6	180	1060	Сплошная рубка	1007	95	Искусственное лесовосстановление
Фировское, Заборовское (Кузловское)	52	9	Береза	6,3	270	2050	Сплошная рубка	2050	100	Сохранение подроста
Фировское, Заборовское (Кузловское)	52	13	Береза	14,7	140	2040	Сплошная рубка	1938	95	Искусственное лесовосстановление
Фировское, Заборовское (Кузловское)	52	24	Береза	2,8	280	780	Сплошная рубка	741	95	Искусственное лесовосстановление
Фировское, Заборовское (Кузловское)	52	26	Береза	4,2	270	1130	Сплошная рубка	1073,5	95	Искусственное лесовосстановление
Фировское, Заборовское (Кузловское)	52	29	Береза	0,3	140	40	Сплошная рубка	38	95	Естественное восстановление
Фировское, Заборовское (Кузловское)	52	37	Береза	2,3	300	660	Сплошная рубка	627	95	Искусственное лесовосстановление
Фировское, Заборовское (Кузловское)	54	2	Береза	2,3	270	620	Сплошная рубка	589	95	Искусственное лесовосстановление
Фировское, Заборовское (Кузловское)	54	7	Береза	0,9	140	110	Сплошная рубка	104,5	95	Естественное восстановление

Лесничество, участковое лесничество	№ квартала	№ выдела	Преобладающая порода	Площадь, га	Запас, м³		Форма, вид рубки	Выру-баемый запас	%% выборки (для выборочных рубок)	Рекомендуемые способы лесовосстановления
					на 1 га	на выделе				
1	2	3	4	5	6	7	8	9	10	11
Фировское, Заборовское (Кузловское)	54	11	Береза	2,6	130	340	Сплошная рубка	323	95	Искусственное лесовосстановление
Фировское, Заборовское (Кузловское)	54	13	Береза	1	160	160	Сплошная рубка	152	95	Естественное восстановление
Фировское, Заборовское (Кузловское)	54	27	Береза	0,8	250	200	Сплошная рубка	190	95	Естественное восстановление
Фировское, Заборовское (Кузловское)	55	6	Береза	6,2	100	620	Сплошная рубка	589	95	Искусственное лесовосстановление
Фировское, Заборовское (Кузловское)	56	9	Береза	1	110	110	Сплошная рубка	104,5	95	Естественное восстановление
Фировское, Заборовское (Кузловское)	57	13	Береза	0,8	90	70	Сплошная рубка	66,5	95	Естественное восстановление
Фировское, Заборовское (Кузловское)	57	15	Береза	1,7	240	410	Сплошная рубка	389,5	95	Искусственное лесовосстановление
Фировское, Заборовское (Кузловское)	57	18	Береза	1,5	260	360	Сплошная рубка	360	100	Сохранение подроста
Фировское, Заборовское (Кузловское)	58	6	Береза	5,5	100	550	Сплошная рубка	522,5	95	Естественное восстановление
Фировское, Заборовское (Кузловское)	58	8	Береза	7,8	240	1900	Сплошная рубка	1805	95	Искусственное лесовосстановление
Фировское, Заборовское (Кузловское)	58	11	Береза	1,8	280	500	Сплошная рубка	475	95	Искусственное лесовосстановление
Фировское, Заборовское (Кузловское)	58	12	Береза	3,3	270	1190	Сплошная рубка	1190	100	Сохранение подроста
Фировское, Заборовское (Кузловское)	58	16	Береза	2,5	280	700	Сплошная рубка	665	95	Искусственное лесовосстановление
Фировское, Заборовское (Кузловское)	59	1	Береза	2,4	260	620	Сплошная рубка	620	100	Сохранение подроста
Фировское, Заборовское (Кузловское)	60	1	Береза	5,6	220	1230	Сплошная рубка	1168,5	95	Искусственное лесовосстановление
Фировское, Заборовское (Кузловское)	61	8	Береза	2,9	120	350	Сплошная рубка	332,5	95	Естественное восстановление
Фировское, Заборовское (Кузловское)	61	16	Береза	9,9	200	1960	Сплошная рубка	1862	95	Искусственное лесовосстановление
Фировское, Заборовское (Кузловское)	62	25	Береза	4,3	240	1030	Сплошная рубка	1030	100	Сохранение подроста

Лесничество, участковое лесничество	№ квартала	№ выдела	Преобладающая порода	Площадь, га	Запас, м³		Форма, вид рубки	Выру-баемый запас	%% выборки (для выборочных рубок)	Рекомендуемые способы лесовосстановления
					на 1 га	на выделе				
1	2	3	4	5	6	7	8	9	10	11
Фировское, Заборовское (Кузловское)	63	13	Береза	1,1	220	260	Сплошная рубка	247	95	Искусственное лесовосстановление
Фировское, Заборовское (Кузловское)	63	19	Береза	2,9	250	850	Сплошная рубка	807,5	95	Искусственное лесовосстановление
Фировское, Заборовское (Кузловское)	64	2	Береза	5,9	220	1320	Сплошная рубка	1254	95	Искусственное лесовосстановление
Фировское, Заборовское (Кузловское)	64	5	Береза	2,8	290	810	Сплошная рубка	769,5	95	Искусственное лесовосстановление
Фировское, Заборовское (Кузловское)	64	7	Береза	3,3	210	790	Сплошная рубка	790	100	Сохранение подроста
Фировское, Заборовское (Кузловское)	64	10	Береза	4,1	270	1110	Сплошная рубка	1054,5	95	Искусственное лесовосстановление
Фировское, Заборовское (Кузловское)	64	11	Береза	5,4	260	1400	Сплошная рубка	1330	95	Искусственное лесовосстановление
Фировское, Заборовское (Кузловское)	64	13	Береза	3	270	810	Сплошная рубка	769,5	95	Искусственное лесовосстановление
Фировское, Заборовское (Кузловское)	64	14	Береза	23,1	270	6290	Сплошная рубка	5975,5	95	Искусственное лесовосстановление
Фировское, Заборовское (Кузловское)	64	15	Береза	1,3	300	390	Сплошная рубка	390	100	Сохранение подроста
Фировское, Заборовское (Кузловское)	64	19	Береза	11	210	2330	Сплошная рубка	2213,5	95	Искусственное лесовосстановление
Фировское, Заборовское (Кузловское)	64	22	Береза	5,2	290	1510	Сплошная рубка	1434,5	95	Искусственное лесовосстановление
Фировское, Заборовское (Кузловское)	65	4	Береза	1,3	150	200	Сплошная рубка	190	95	Искусственное лесовосстановление
Фировское, Заборовское (Кузловское)	65	5	Береза	5,2	280	1460	Сплошная рубка	1387	95	Искусственное лесовосстановление
Фировское, Заборовское (Кузловское)	65	9	Береза	9	280	2520	Сплошная рубка	2394	95	Искусственное лесовосстановление
Фировское, Заборовское (Кузловское)	65	10	Береза	6,4	220	1410	Сплошная рубка	1339,5	95	Искусственное лесовосстановление
Фировское, Заборовское (Кузловское)	65	13	Береза	9,2	300	2760	Сплошная рубка	2622	95	Искусственное лесовосстановление
Фировское, Заборовское (Кузловское)	65	15	Береза	5,2	250	1300	Сплошная рубка	1235	95	Искусственное лесовосстановление

Лесничество, участковое лесничество	№ квартала	№ выдела	Преобладающая порода	Площадь, га	Запас, м³		Форма, вид рубки	Выру-баемый запас	%% выборки (для выборочных рубок)	Рекомендуемые способы лесовосстановления
					на 1 га	на выделе				
1	2	3	4	5	6	7	8	9	10	11
Фировское, Заборовское (Кузловское)	67	4	Береза	3	220	840	Сплошная рубка	840	100	Сохранение подроста
Фировское, Заборовское (Кузловское)	67	12	Береза	6	260	1560	Сплошная рубка	1482	95	Искусственное лесовосстановление
Фировское, Заборовское (Кузловское)	67	19	Береза	1,9	80	150	Сплошная рубка	142,5	95	Естественное восстановление
Фировское, Заборовское (Кузловское)	67	20	Береза	2	270	540	Сплошная рубка	513	95	Искусственное лесовосстановление
Фировское, Заборовское (Кузловское)	68	15	Береза	3,2	210	670	Сплошная рубка	636,5	95	Искусственное лесовосстановление
Фировское, Заборовское (Кузловское)	68	19	Береза	5,4	260	1400	Сплошная рубка	1400	100	Сохранение подроста
Фировское, Заборовское (Кузловское)	69	3	Береза	11	150	1650	Сплошная рубка	1567,5	95	Искусственное лесовосстановление
Фировское, Заборовское (Кузловское)	69	6	Береза	1,2	210	250	Сплошная рубка	237,5	95	Искусственное лесовосстановление
Фировское, Заборовское (Кузловское)	69	11	Береза	1,8	320	580	Сплошная рубка	551	95	Искусственное лесовосстановление
Фировское, Заборовское (Кузловское)	69	12	Береза	1,4	260	360	Сплошная рубка	360	100	Сохранение подроста
Фировское, Заборовское (Кузловское)	69	14	Береза	4,5	300	1350	Сплошная рубка	1350	100	Сохранение подроста
Фировское, Заборовское (Кузловское)	69	21	Береза	0,6	210	130	Сплошная рубка	123,5	95	Естественное восстановление
Фировское, Заборовское (Кузловское)	70	2	Береза	4	270	1080	Сплошная рубка	1080	100	Сохранение подроста
Фировское, Заборовское (Кузловское)	70	4	Береза	0,3	250	80	Сплошная рубка	76	95	Естественное восстановление
Фировское, Заборовское (Кузловское)	70	9	Береза	9	340	3060	Сплошная рубка	3060	100	Сохранение подроста
Фировское, Заборовское (Кузловское)	70	11	Береза	8,5	320	2720	Сплошная рубка	2720	100	Сохранение подроста
Фировское, Заборовское (Кузловское)	70	14	Береза	5,1	300	1530	Сплошная рубка	1530	100	Сохранение подроста
Фировское, Заборовское (Кузловское)	70	15	Береза	1,5	260	390	Сплошная рубка	370,5	95	Искусственное лесовосстановление

Лесничество, участковое лесничество	№ квартала	№ выдела	Преобладающая порода	Площадь, га	Запас, м³		Форма, вид рубки	Выру-баемый запас	%% выборки (для выборочных рубок)	Рекомендуемые способы лесовосстановления
					на 1 га	на выделе				
1	2	3	4	5	6	7	8	9	10	11
Фировское, Заборовское (Кузловское)	71	8	Береза	1,4	240	340	Сплошная рубка	340	100	Сохранение подроста
Фировское, Заборовское (Кузловское)	71	16	Береза	6,3	300	1890	Сплошная рубка	1795,5	95	Искусственное лесовосстановление
Фировское, Заборовское (Кузловское)	71	25	Береза	3	200	600	Сплошная рубка	570	95	Искусственное лесовосстановление
Фировское, Заборовское (Кузловское)	72	4	Береза	15,8	130	2050	Сплошная рубка	1947,5	95	Естественное восстановление
Фировское, Заборовское (Кузловское)	73	3	Береза	1,5	130	200	Сплошная рубка	190	95	Естественное восстановление
Фировское, Заборовское (Кузловское)	76	15	Береза	3,2	220	700	Сплошная рубка	700	100	Сохранение подроста
Фировское, Заборовское (Кузловское)	76	17	Береза	8,6	120	1030	Сплошная рубка	978,5	95	Естественное восстановление
Фировское, Заборовское (Кузловское)	76	19	Береза	1,5	280	420	Сплошная рубка	420	100	Сохранение подроста
Фировское, Заборовское (Кузловское)	76	22	Береза	4	120	480	Сплошная рубка	456	95	Естественное восстановление
Фировское, Заборовское (Кузловское)	76	28	Береза	5,1	200	1020	Сплошная рубка	969	95	Искусственное лесовосстановление
Фировское, Заборовское (Кузловское)	76	36	Береза	0,6	190	110	Сплошная рубка	104,5	95	Естественное восстановление
Фировское, Заборовское (Кузловское)	77	19	Береза	7,2	240	2300	Сплошная рубка	2300	100	Сохранение подроста
Фировское, Заборовское (Кузловское)	77	28	Береза	5,8	160	930	Сплошная рубка	883,5	95	Искусственное лесовосстановление
Фировское, Заборовское (Кузловское)	27	12	Осина	1	360	360	Сплошная рубка	342	95	Естественное восстановление
Фировское, Заборовское (Кузловское)	33	14	Осина	1,8	160	290	Сплошная рубка	275,5	95	Искусственное лесовосстановление
Фировское, Заборовское (Кузловское)	34	30	Осина	4	200	980	Сплошная рубка	980	100	Сохранение подроста
Фировское, Заборовское (Кузловское)	35	22	Осина	3,1	280	840	Сплошная рубка	798	95	Искусственное лесовосстановление
Фировское, Заборовское (Кузловское)	36	18	Осина	4,2	310	1300	Сплошная рубка	1235	95	Искусственное лесовосстановление

Лесничество, участковое лесничество	№ квартала	№ выдела	Преобладающая порода	Площадь, га	Запас, м³		Форма, вид рубки	Выру-баемый запас	%% выборки (для выборочных рубок)	Рекомендуемые способы лесовосстановления
					на 1 га	на выделе				
1	2	3	4	5	6	7	8	9	10	11
Фировское, Заборовское (Кузловское)	41	19	Осина	7,4	280	2070	Сплошная рубка	1966,5	95	Искусственное лесовосстановление
Фировское, Заборовское (Кузловское)	43	9	Осина	2,7	320	860	Сплошная рубка	817	95	Искусственное лесовосстановление
Фировское, Заборовское (Кузловское)	44	13	Осина	2,1	240	500	Сплошная рубка	475	95	Искусственное лесовосстановление
Фировское, Заборовское (Кузловское)	44	29	Осина	6	180	1320	Сплошная рубка	1320	100	Сохранение подроста
Фировское, Заборовское (Кузловское)	46	9	Осина	7,7	330	2570	Сплошная рубка	2570	100	Сохранение подроста
Фировское, Заборовское (Кузловское)	46	10	Осина	3,5	150	520	Сплошная рубка	494	95	Естественное восстановление
Фировское, Заборовское (Кузловское)	51	6	Осина	0,9	270	240	Сплошная рубка	228	95	Естественное восстановление
Фировское, Заборовское (Кузловское)	53	9	Осина	4	230	1210	Сплошная рубка	1210	100	Сохранение подроста
Фировское, Заборовское (Кузловское)	54	22	Осина	5,5	290	1900	Сплошная рубка	1900	100	Сохранение подроста
Фировское, Заборовское (Кузловское)	57	16	Осина	1,4	160	220	Сплошная рубка	209	95	Искусственное лесовосстановление
Фировское, Заборовское (Кузловское)	61	11	Осина	1,8	210	380	Сплошная рубка	361	95	Искусственное лесовосстановление
Фировское, Заборовское (Кузловское)	65	11	Осина	1,6	320	510	Сплошная рубка	484,5	95	Искусственное лесовосстановление
Фировское, Заборовское (Кузловское)	66	16	Осина	2,8	300	840	Сплошная рубка	798	95	Искусственное лесовосстановление
Фировское, Заборовское (Кузловское)	67	15	Осина	0,6	300	180	Сплошная рубка	171	95	Естественное восстановление
Фировское, Заборовское (Кузловское)	75	1	Осина	8,1	260	2110	Сплошная рубка	2004,5	95	Искусственное лесовосстановление
Фировское, Заборовское (Кузловское)	75	2	Осина	7	240	1680	Сплошная рубка	1596	95	Искусственное лесовосстановление
Фировское, Заборовское (Кузловское)	75	4	Осина	3,7	260	960	Сплошная рубка	912	95	Искусственное лесовосстановление
Фировское, Заборовское (Кузловское)	75	7	Осина	2	230	460	Сплошная рубка	437	95	Искусственное лесовосстановление

Лесничество, участковое лесничество	№ квартала	№ выдела	Преобладающая порода	Площадь, га	Запас, м³		Форма, вид рубки	Выру-баемый запас	%% выборки (для выборочных рубок)	Рекомендуемые способы лесовосстановления
					на 1 га	на выделе				
1	2	3	4	5	6	7	8	9	10	11
Фировское, Заборовское (Кузловское)	76	10	Осина	6,9	230	1590	Сплошная рубка	1510,5	95	Искусственное лесовосстановление
Фировское, Заборовское (Кузловское)	76	29	Осина	19,8	270	5350	Сплошная рубка	5082,5	95	Искусственное лесовосстановление
Фировское, Заборовское (Кузловское)	76	33	Осина	3,6	230	830	Сплошная рубка	788,5	95	Искусственное лесовосстановление
Фировское, Заборовское (Кузловское)	76	35	Осина	2,1	240	500	Сплошная рубка	475	95	Искусственное лесовосстановление
Итого: Сплошная рубка				**1237,9**		**313960**		**301631**		
Фировское, Заборовское (Кузловское)	23	26	-	0,4	-	4	Расчистка границ	4	100	-
Фировское, Заборовское (Кузловское)	23	28	-	0,3	-	3	Расчистка кв, просек	3	100	-
Фировское, Заборовское (Кузловское)	24	22	-	0,3	-	3	Расчистка границ	3	100	-
Фировское, Заборовское (Кузловское)	24	24	-	0,4	-	4	Расчистка кв. просек	4	100	-
Фировское, Заборовское (Кузловское)	25	21	-	0,3	-	3	Расчистка кв. просек	3	100	-
Фировское, Заборовское (Кузловское)	25	22	-	0,3	-	3	Расчистка границ	3	100	-
Фировское, Заборовское (Кузловское)	27	32	-	0,5	-	92,5	Разрубка границ	92,5	100	-
Фировское, Заборовское (Кузловское)	27	33		0,1	-	18,5	Разрубка кв,просек	18,5	100	-
Фировское, Заборовское (Кузловское)	28	40	-	0,5	-	92,5	Разрубка границ	92,5	100	-
Фировское, Заборовское (Кузловское)	28	41	-	0,1	-	18,5	Разрубка кв. просек	18,5	100	-
Фировское, Заборовское (Кузловское)	29	24	-	0,4	-	74	Разрубка границ	74	100	-
Фировское, Заборовское (Кузловское)	29	25	-	0,3	-	3	Расчистка кв. просек	3	100	-
Фировское, Заборовское (Кузловское)	30	21	-	0,4	-	74	Разрубка границ	74	100	-
Фировское, Заборовское (Кузловское)	30	22	-	0,4	-	4	Расчистка кв. просек	4	100	-

Лесничество, участковое лесничество	№ квартала	№ выдела	Преобладающая порода	Площадь, га	Запас, м³		Форма, вид рубки	Выру-баемый запас	%% выборки (для выборочных рубок)	Рекомендуемые способы лесовосстановления
					на 1 га	на выделе				
1	2	3	4	5	6	7	8	9	10	11
Фировское, Заборовское (Кузловское)	31	34	-	0,2	-	37	Разрубка границ	37	100	-
Фировское, Заборовское (Кузловское)	31	35	-	0,6	-	111	Разрубка кв. просек	111	100	-
Фировское, Заборовское (Кузловское)	32	45	-	0,4	-	74	Разрубка границ	74	100	-
Фировское, Заборовское (Кузловское)	32	46	-	0,5	-	92,5	Разрубка кв. просек	92,5	100	-
Фировское, Заборовское (Кузловское)	33	33	-	0,4	-	74	Разрубка кв. просек	74	100	-
Фировское, Заборовское (Кузловское)	33	34	-	0,6	-	111	Разрубка границ	111	100	-
Фировское, Заборовское (Кузловское)	34	37	-	1	-	185	Разрубка границ	185	100	-
Фировское, Заборовское (Кузловское)	35	27	-	0,5	-	92,5	Разрубка границ	92,5	100	-
Фировское, Заборовское (Кузловское)	35	28	-	0,3	-	55,5	Разрубка кв. просек	55,5	100	-
Фировское, Заборовское (Кузловское)	36	28	-	0,4	-	74	Разрубка границ	74	100	-
Фировское, Заборовское (Кузловское)	36	29	-	0,3	-	55,5	Разрубка кв. просек	55,5	100	-
Фировское, Заборовское (Кузловское)	37	8	-	0,4	-	74	Разрубка кв. просек	74	100	-
Фировское, Заборовское (Кузловское)	37	9	-	0,2	-	37	Разрубка границ	37	100	-
Фировское, Заборовское (Кузловское)	38	11	-	0,4	-	74	Разрубка границ	74	100	-
Фировское, Заборовское (Кузловское)	38	12	-	0,3	-	55,5	Разрубка кв. просек	55,5	100	-
Фировское, Заборовское (Кузловское)	39	18	-	0,3	-	55,5	Разрубка границ	55,5	100	-
Фировское, Заборовское (Кузловское)	39	19	-	0,3	-	3	Расчистка кв. просек	3	100	-
Фировское, Заборовское (Кузловское)	40	26	-	0,2	-	2	Расчистка границ	2	100	-

Лесничество, участковое лесничество	№ квартала	№ выдела	Преобладающая порода	Площадь, га	Запас, м³		Форма, вид рубки	Выру-баемый запас	%% выборки (для выборочных рубок)	Рекомендуемые способы лесовосстановления
					на 1 га	на выделе				
1	2	3	4	5	6	7	8	9	10	11
Фировское, Заборовское (Кузловское)	40	27	-	0,6	-	111	Разрубка кв. просек	111	100	-
Фировское, Заборовское (Кузловское)	41	22	-	0,5	-	92,5	Разрубка кв. просек	92,5	100	-
Фировское, Заборовское (Кузловское)	41	25	-	0,4	-	74	Разрубка границ	74	100	-
Фировское, Заборовское (Кузловское)	42	27	-	0,2	-	37	Разрубка границ	37	100	-
Фировское, Заборовское (Кузловское)	42	28	-	0,7	-	129,5	Разрубка кв. просек	129,5	100	-
Фировское, Заборовское (Кузловское)	43	24	-	0,1	-	18,5	Разрубка границ	18,5	100	-
Фировское, Заборовское (Кузловское)	43	25	-	0,7	-	129,5	Разрубка кв. просек	129,5	100	-
Фировское, Заборовское (Кузловское)	44	32	-	0,2	-	37	Разрубка границ	37	100	-
Фировское, Заборовское (Кузловское)	44	33	-	0,6	-	111	Разрубка кв. просек	111	100	-
Фировское, Заборовское (Кузловское)	45	17	-	0,2	-	37	Разрубка границ	37	100	-
Фировское, Заборовское (Кузловское)	45	18	-	0,3	-	55,5	Разрубка кв. просек	55,5	100	-
Фировское, Заборовское (Кузловское)	46	29	-	0,4	-	74	Разрубка границ	74	100	-
Фировское, Заборовское (Кузловское)	46	30	-	0,4	-	74	Разрубка кв. просек	74	100	-
Фировское, Заборовское (Кузловское)	47	20	-	0,4	-	74	Разрубка границ	74	100	-
Фировское, Заборовское (Кузловское)	47	21	-	0,1	-	18,5	Разрубка кв. просек	18,5	100	-
Фировское, Заборовское (Кузловское)	49	15	-	0,4	-	74	Разрубка границ	74	100	-
Фировское, Заборовское (Кузловское)	49	16	-	0,2	-	37	Разрубка кв. просек	37	100	-
Фировское, Заборовское (Кузловское)	50	21	-	0,5	-	92,5	Разрубка границ	92,5	100	-

Лесничество, участковое лесничество	№ квартала	№ выдела	Преобладающая порода	Площадь, га	Запас, м³		Форма, вид рубки	Выру-баемый запас	%% выборки (для выборочных рубок)	Рекомендуемые способы лесовосстановления
					на 1 га	на выделе				
1	2	3	4	5	6	7	8	9	10	11
Фировское, Заборовское (Кузловское)	50	22	-	0,2	-	37	Разрубка кв. просек	37	100	-
Фировское, Заборовское (Кузловское)	51	34	-	0,4	-	74	Разрубка границ	74	100	-
Фировское, Заборовское (Кузловское)	51	35	-	0,4	-	4	Расчистка кв. просек	4	100	-
Фировское, Заборовское (Кузловское)	52	39	-	0,3	-	55,5	Разрубка границ	55,5	100	-
Фировское, Заборовское (Кузловское)	52	40	-	0,7	-	129,5	Разрубка кв. просек	129,5	100	-
Фировское, Заборовское (Кузловское)	53	22	-	1,1	-	203,5	Разрубка границ	203,5	100	-
Фировское, Заборовское (Кузловское)	53	23	-	0,7	-	129,5	Разрубка кв. просек	129,5	100	-
Фировское, Заборовское (Кузловское)	54	30	-	0,3	-	55,5	Разрубка границ	55,5	100	-
Фировское, Заборовское (Кузловское)	54	31	-	0,6	-	111	Разрубка кв. просек	111	100	-
Фировское, Заборовское (Кузловское)	55	18	-	0,2	-	37	Разрубка границ	37	100	-
Фировское, Заборовское (Кузловское)	55	19	-	0,6	-	111	Разрубка кв. просек	111	100	-
Фировское, Заборовское (Кузловское)	56	17	-	0,2	-	37	Разрубка границ	37	100	-
Фировское, Заборовское (Кузловское)	56	18	-	0,4	-	74	Разрубка кв. просек	74	100	-
Фировское, Заборовское (Кузловское)	57	29	-	0,1	-	18,5	Разрубка границ	18,5	100	-
Фировское, Заборовское (Кузловское)	57	30	-	0,8	-	148	Разрубка кв. просек	148	100	-
Фировское, Заборовское (Кузловское)	58	24	-	0,2	-	37	Разрубка границ	37	100	-
Фировское, Заборовское (Кузловское)	58	25	-	0,5	-	92,5	Разрубка кв. просек	92,5	100	-
Фировское, Заборовское (Кузловское)	59	35	-	0,4	-	74	Разрубка границ	74	100	-

Лесничество, участковое лесничество	№ квартала	№ выдела	Преобладающая порода	Площадь, га	Запас, м³		Форма, вид рубки	Выру-баемый запас	%% выборки (для выборочных рубок)	Рекомендуемые способы лесовосстановления
					на 1 га	на выделе				
1	2	3	4	5	6	7	8	9	10	11
Фировское, Заборовское (Кузловское)	59	36	-	0,5	-	92,5	Разрубка кв. просек	92,5	100	-
Фировское, Заборовское (Кузловское)	60	27	-	0,5	-	92,5	Разрубка границ	92,5	100	-
Фировское, Заборовское (Кузловское)	60	28	-	0,2	-	37	Разрубка кв. просек	37	100	-
Фировское, Заборовское (Кузловское)	61	21	-	0,2	-	37	Разрубка границ	37	100	-
Фировское, Заборовское (Кузловское)	61	22	-	0,6	-	111	Разрубка кв. просек	111	100	-
Фировское, Заборовское (Кузловское)	62	28	-	0,4	-	74	Разрубка границ	74	100	-
Фировское, Заборовское (Кузловское)	62	29	-	0,3	-	55,5	Разрубка кв. просек	55,5	100	-
Фировское, Заборовское (Кузловское)	63	25	-	0,2	-	37	Разрубка границ	37	100	-
Фировское, Заборовское (Кузловское)	63	26	-	0,3	-	55,5	Разрубка кв. просек	55,5	100	-
Фировское, Заборовское (Кузловское)	64	28	-	0,2	-	37	Разрубка границ	37	100	-
Фировское, Заборовское (Кузловское)	64	29	-	0,4	-	74	Разрубка кв. просек	74	100	-
Фировское, Заборовское (Кузловское)	65	19	-	0,4	-	4	Расчистка границ	4	100	-
Фировское, Заборовское (Кузловское)	65	20	-	0,4	-	74	Разрубка кв. просек	74	100	-
Фировское, Заборовское (Кузловское)	66	19	-	0,5	-	92,5	Разрубка кв. просек	92,5	100	-
Фировское, Заборовское (Кузловское)	66	20	-	0,4	-	74	Разрубка границ	74	100	-
Фировское, Заборовское (Кузловское)	67	22	-	0,4	-	74	Разрубка границ	74	100	-
Фировское, Заборовское (Кузловское)	67	23	-	0,3	-	55,5	Разрубка кв. просек	55,5	100	-
Фировское, Заборовское (Кузловское)	68	22	-	0,3	-	55,5	Разрубка границ	55,5	100	-

Лесничество, участковое лесничество	№ квартала	№ выдела	Преобладающая порода	Площадь, га	Запас, м³		Форма, вид рубки	Выру-баемый запас	%% выборки (для выборочных рубок)	Рекомендуемые способы лесовосстановления
					на 1 га	на выделе				
1	2	3	4	5	6	7	8	9	10	11
Фировское, Заборовское (Кузловское)	68	23	-	0,4	-	74	Разрубка кв. просек	74	100	-
Фировское, Заборовское (Кузловское)	69	26	-	0,3	-	55,5	Разрубка границ	55,5	100	-
Фировское, Заборовское (Кузловское)	69	27	-	0,6	-	111	Разрубка кв. просек	111	100	-
Фировское, Заборовское (Кузловское)	70	22	-	0,3	-	55,5	Разрубка границ	55,5	100	-
Фировское, Заборовское (Кузловское)	70	23	-	0,4	-	74	Разрубка кв. просек	74	100	-
Фировское, Заборовское (Кузловское)	71	33	-	0,3	-	55,5	Разрубка границ	55,5	100	-
Фировское, Заборовское (Кузловское)	71	34	-	0,7	-	129,5	Разрубка кв. просек	129,5	100	-
Фировское, Заборовское (Кузловское)	72	17	-	0,2	-	37	Разрубка кв. просек	37	100	-
Фировское, Заборовское (Кузловское)	72	18	-	0,3	-	55,5	Разрубка границ	55,5	100	-
Фировское, Заборовское (Кузловское)	73	30	-	0,2	-	37	Разрубка границ	37	100	-
Фировское, Заборовское (Кузловское)	73	31	-	0,7	-	129,5	Разрубка кв. просек	129,5	100	-
Фировское, Заборовское (Кузловское)	74	10	-	0,3	-	55,5	Разрубка границ	55,5	100	-
Фировское, Заборовское (Кузловское)	74	11	-	0,3	-	55,5	Разрубка кв. просек	55,5	100	-
Фировское, Заборовское (Кузловское)	75	13	-	0,7	-	129,5	Разрубка границ	129,5	100	-
Фировское, Заборовское (Кузловское)	76	43	-	0,8	-	148	Разрубка границ	148	100	-
Фировское, Заборовское (Кузловское)	76	44	-	0,5	-	92,5	Разрубка кв. просек	92,5	100	-
Фировское, Заборовское (Кузловское)	77	40	-	0,5	-	92,5	Разрубка границ	92,5	100	-
Фировское, Заборовское (Кузловское)	77	41	-	0,5	-	92,5	Разрубка кв. просек	92,5	100	-

Лесничество, участковое лесничество	№ квартала	№ выдела	Преобладающая порода	Площадь, га	Запас, м³		Форма, вид рубки	Выру-баемый запас	%% выборки (для выборочных рубок)	Рекомендуемые способы лесовосстановления
					на 1 га	на выделе				
1	2	3	4	5	6	7	8	9	10	11
Итого:Разрубка, Расчистка кв. просек, границ окруж,				**41,5**		**6977,5**		**6977,5**		
Итого эксплуатационные леса:				**1583,6**		**372867,5**		**326308,5**		
ВСЕГО:				**1612,8**		**378077,5**		**328003,5**		
Защитные леса										
Фировское, Красномайское (Шлинское)	17	22	Сосна	2	100	200	Выбороч, Прж, 1 оч,	50	25	-
Фировское, Красномайское (Шлинское)	89	32	Сосна	0,4	40	20	Выбороч, Прж, 1 оч,	4	20	-
Фировское, Красномайское (Шлинское)	141	18	Сосна	7,8	120	940	Выбороч, Прж, 1 оч	188	20	-
Итого: Прореживание 1 оч,				**10,2**		**1160**		**242**		
Фировское, Красномайское (Шлинское)	16	19	Сосна	3,9	120	470	Выборочная рубка	141	30	-
Фировское, Красномайское (Шлинское)	16	31	Береза	2,1	160	340	Выборочная рубка	51	15	-
Фировское, Красномайское (Шлинское)	16	34	Сосна	0,5	120	60	Выборочная рубка	18	30	-
Фировское, Красномайское (Шлинское)	16	51	Сосна	0,3	120	40	Выборочная рубка	12	30	-
Фировское, Красномайское (Шлинское)	17	1	Береза	2,3	180	410	Выборочная рубка	62	15	-
Фировское, Красномайское (Шлинское)	17	30	Сосна	0,7	260	180	Выборочная рубка	27	15	-
Фировское, Красномайское (Шлинское)	34	24	Береза	1,5	160	240	Выборочная рубка	36	15	-
Фировское, Красномайское (Шлинское)	34	28	Сосна	1,1	400	440	Выборочная рубка	176	40	-
Фировское, Красномайское (Шлинское)	34	37	Береза	1,1	180	200	Выборочная рубка	30	15	-
Фировское, Красномайское (Шлинское)	89	7	Береза	9,2	140	1290	Выборочная рубка	194	15	-
Фировское, Красномайское (Шлинское)	89	8	Береза	1,4	240	340	Выборочная рубка	102	30	-
Фировское, Красномайское (Шлинское)	89	26	Сосна	1,4	310	430	Выборочная рубка	65	15	-

Лесничество, участковое лесничество	№ квартала	№ выдела	Преобладающая порода	Площадь, га	Запас, м³		Форма, вид рубки	Выру-баемый запас	%% выборки (для выборочных рубок)	Рекомендуемые способы лесовосстановления
					на 1 га	на выделе				
1	2	3	4	5	6	7	8	9	10	11
Фировское, Красномайское (Шлинское)	95	30	Береза	1,8	210	380	Выборочная рубка	114	30	-
Фировское, Красномайское (Шлинское)	95	32	Береза	2,1	180	380	Выборочная рубка	114	30	-
Фировское, Красномайское (Шлинское)	99	22	Береза	1,1	180	200	Выборочная рубка	60	30	-
Фировское, Красномайское (Шлинское)	99	23	Береза	0,7	220	150	Выборочная рубка	45	30	-
Фировское, Красномайское (Шлинское)	99	26	Береза	0,5	230	120	Выборочная рубка	36	30	-
Фировское, Красномайское (Шлинское)	99	28	Береза	1	230	230	Выборочная рубка	69	30	-
Фировское, Красномайское (Шлинское)	99	29	Береза	0,9	140	130	Выборочная рубка	20	15	-
Фировское, Красномайское (Шлинское)	99	34	Береза	0,3	160	50	Выборочная рубка	8	15	-
Фировское, Красномайское (Шлинское)	100	42	Береза	1,4	260	360	Выборочная рубка	126	35	-
Фировское, Красномайское (Шлинское)	101	36	Береза	0,8	150	120	Выборочная рубка	18	15	-
Фировское, Красномайское (Шлинское)	101	38	Береза	0,3	220	70	Выборочная рубка	21	30	-
Фировское, Красномайское (Шлинское)	102	8	Береза	1,2	200	240	Выборочная рубка	72	30	-
Фировское, Красномайское (Шлинское)	102	27	Береза	2	200	400	Выборочная рубка	120	30	-
Фировское, Красномайское (Шлинское)	102	40	Береза	3,5	140	490	Выборочная рубка	74	15	-
Фировское, Красномайское (Шлинское)	122	26	Береза	0,7	130	90	Выборочная рубка	14	15	-
Фировское, Красномайское (Шлинское)	127	25	Сосна	3	120	360	Выборочная рубка	108	30	-
Фировское, Красномайское (Шлинское)	127	28	Сосна	0,3	270	80	Выборочная рубка	12	15	-
Фировское, Красномайское (Шлинское)	127	30	Сосна	0,7	310	220	Выборочная рубка	66	30	-

Лесничество, участковое лесничество	№ квартала	№ выдела	Преобладающая порода	Площадь, га	Запас, м³		Форма, вид рубки	Выру-баемый запас	%% выборки (для выборочных рубок)	Рекомендуемые способы лесовосстановления
					на 1 га	на выделе				
1	2	3	4	5	6	7	8	9	10	11
Фировское, Красномайское (Шлинское)	140	36	Сосна	1,2	310	370	Выборочная рубка	111	30	-
Фировское, Красномайское (Шлинское)	141	20	Сосна	1,3	310	400	Выборочная рубка	120	30	-
Фировское, Красномайское (Шлинское)	141	23	Береза	2,7	130	350	Выборочная рубка	53	15	-
Фировское, Красномайское (Шлинское)	141	24	Сосна	2,6	70	180	Выборочная рубка	27	15	-
Фировское, Красномайское (Шлинское)	141	28	Сосна	1,8	310	560	Выборочная рубка	168	30	-
Фировское, Красномайское (Шлинское)	156	17	Сосна	1,5	260	390	Выборочная рубка	59	15	-
Фировское, Красномайское (Шлинское)	156	19	Сосна	1,4	360	500	Выборочная рубка	150	30	-
Фировское, Красномайское (Шлинское)	164	25	Сосна	1,7	250	430	Выборочная рубка	65	15	-
Итого:Выборочная рубка				**62,0**		**11690**		**2764**		
Фировское, Красномайское (Шлинское)	13	24	-	0,1	-	18,5	Разрубка границ	18,5	100	-
Фировское, Красномайское (Шлинское)	17	44	-	0,3	-	3	Расчистка кв. просек	3	100	-
	17	45	-	0,2	-	37	Разрубка границ	37	100	-
Итого:Расчистка, разрубка кв, просек, границ окружных				**0,6**		**58,5**		**58,5**		
Фировское, Красномайское (Шлинское)	164	28	-	0,9	-	9	Расчистка разрывов	9	100	-
Итого: Расчистка противопожарных разрывов				**0,9**		**9**		**9**		
Итого защитные леса:				**73,7**		**12917,5**		**3073,5**		
Эксплуатационные леса										
Фировское, Красномайское (Шлинское)	11	31	Сосна	1,6	100	160	Выбороч, Прж, 1 оч	32	20	-
Фировское, Красномайское (Шлинское)	19	8	Сосна	1	70	70	Выбороч, Прж, 1 оч	14	20	-
Фировское, Красномайское (Шлинское)	51	27	Сосна	0,8	80	60	Выбороч, Прж, 1 оч	18	30	-

Лесничество, участковое лесничество	№ квартала	№ выдела	Преобладающая порода	Площадь, га	Запас, м³		Форма, вид рубки	Выру-баемый запас	%% выборки (для выборочных рубок)	Рекомендуемые способы лесовосстановления
					на 1 га	на выделе				
1	2	3	4	5	6	7	8	9	10	11
Фировское, Красномайское (Шлинское)	59	14	Сосна	2,5	90	220	Выбороч, Прж, 1 оч	66	30	-
Фировское, Красномайское (Шлинское)	60	13	Сосна	1,3	110	140	Выбороч, Прж, 1 оч	42	30	-
Фировское, Красномайское (Шлинское)	60	22	Сосна	3,2	70	220	Выбороч, Прж, 1 оч	66	30	-
Фировское, Красномайское (Шлинское)	74	11	Сосна	13,3	50	660	Выбороч, Прж, 1 оч	132	20	-
Фировское, Красномайское (Шлинское)	74	14	Сосна	3,1	120	370	Выбороч, Прж, 1 оч	111	30	-
Фировское, Красномайское (Шлинское)	75	5	Сосна	1,1	90	100	Выбороч, Прж, 1 оч	30	30	-
Фировское, Красномайское (Шлинское)	75	12	Сосна	1	130	130	Выбороч, Прж, 1 оч	39	30	-
Фировское, Красномайское (Шлинское)	76	5	Сосна	3,9	70	270	Выбороч, Прж, 1 оч	68	25	-
Фировское, Красномайское (Шлинское)	100	8	Сосна	1	140	140	Выбороч, Прж, 1 оч	42	30	-
Фировское, Красномайское (Шлинское)	100	37	Сосна	2,3	120	280	Выбороч, Прж, 1 оч	84	30	-
Фировское, Красномайское (Шлинское)	135	4	Сосна	1,1	60	70	Выбороч, Прж, 1 оч	18	25	-
Фировское, Красномайское (Шлинское)	138	25	Сосна	1,5	140	210	Выбороч, Прж, 1 оч	63	30	-
Итого: Прореживание 1 оч,				**38,7**		**3100**		**824**		-
Фировское, Красномайское (Шлинское)	35	17	Сосна	0,6	250	150	Выбороч, Прх, 1 оч	30	20	-
Фировское, Красномайское (Шлинское)	51	5	Сосна	0,4	210	80	Выбороч, Прх, 1 оч	16	20	-
Фировское, Красномайское (Шлинское)	51	47	Сосна	0,1	210	20	Выбороч, Прх, 1 оч	4	20	-
Фировское, Красномайское (Шлинское)	138	17	Сосна	4,1	200	820	Выбороч, Прх, 1 оч	287	35	-
Итого: Проходная 1 оч,				**5,2**		**1070**		**337**		
Фировское, Красномайское (Шлинское)	16	15	Сосна	1,1	120	130	Выборочная рубка	39	30	-

Лесничество, участковое лесничество	№ квартала	№ выдела	Преобладающая порода	Площадь, га	Запас, м³		Форма, вид рубки	Выру-баемый запас	%% выборки (для выборочных рубок)	Рекомендуемые способы лесовосстановления
					на 1 га	на выделе				
1	2	3	4	5	6	7	8	9	10	11
Фировское, Красномайское (Шлинское)	16	53	Сосна	0,5	120	60	Выборочная рубка	18	30	-
Фировское, Красномайское (Шлинское)	16	55	Сосна	1,9	240	460	Выборочная рубка	138	30	-
Фировское, Красномайское (Шлинское)	16	58	Сосна	0,8	240	190	Выборочная рубка	57	30	-
Фировское, Красномайское (Шлинское)	17	24	Сосна	0,1	130	10	Выборочная рубка	3	30	-
Фировское, Красномайское (Шлинское)	17	35	Сосна	0,2	130	30	Выборочная рубка	9	30	-
Фировское, Красномайское (Шлинское)	22	24	Сосна	0,1	130	10	Выборочная рубка	3	30	-
Фировское, Красномайское (Шлинское)	22	35	Сосна	0,2	130	30	Выборочная рубка	9	30	-
Фировское, Красномайское (Шлинское)	39	5	Сосна	0,7	200	140	Выборочная рубка	21	15	-
Фировское, Красномайское (Шлинское)	39	16	Сосна	0,4	150	60	Выборочная рубка	9	15	-
Фировское, Красномайское (Шлинское)	39	37	Береза	1	170	170	Выборочная рубка	51	30	-
Фировское, Красномайское (Шлинское)	39	38	Береза	0,4	180	70	Выборочная рубка	21	30	-
Фировское, Красномайское (Шлинское)	39	40	Береза	0,8	180	140	Выборочная рубка	42	30	-
Фировское, Красномайское (Шлинское)	39	41	Береза	1,9	90	170	Выборочная рубка	17	10	-
Фировское, Красномайское (Шлинское)	39	44	Береза	0,7	210	150	Выборочная рубка	45	30	-
Фировское, Красномайское (Шлинское)	39	45	Береза	0,5	210	110	Выборочная рубка	33	30	-
Фировское, Красномайское (Шлинское)	39	46	Береза	0,7	210	150	Выборочная рубка	45	30	-
Фировское, Красномайское (Шлинское)	39	53	Береза	0,3	200	60	Выборочная рубка	18	30	-
Фировское, Красномайское (Шлинское)	51	45	Береза	0,5	210	110	Выборочная рубка	33	30	-

Лесничество, участковое лесничество	№ квартала	№ выдела	Преобладающая порода	Площадь, га	Запас, м³		Форма, вид рубки	Выру-баемый запас	%% выборки (для выборочных рубок)	Рекомендуемые способы лесовосстановления
					на 1 га	на выделе				
1	2	3	4	5	6	7	8	9	10	11
Фировское, Красномайское (Шлинское)	51	46	Береза	0,3	210	60	Выборочная рубка	18	30	-
Фировское, Красномайское (Шлинское)	51	53	Береза	0,3	200	60	Выборочная рубка	18	30	-
Фировское, Красномайское (Шлинское)	52	47	Сосна	0,6	200	120	Выборочная рубка	12	10	-
Фировское, Красномайское (Шлинское)	65	33	Сосна	0,1	240	20	Выборочная рубка	6	30	-
Фировское, Красномайское (Шлинское)	65	35	Сосна	0,8	290	230	Выборочная рубка	69	30	-
Фировское, Красномайское (Шлинское)	65	41	Сосна	0,4	200	80	Выборочная рубка	24	30	-
Фировское, Красномайское (Шлинское)	65	58	Сосна	2,6	140	360	Выборочная рубка	54	15	-
Фировское, Красномайское (Шлинское)	65	59	Сосна	2,4	300	720	Выборочная рубка	216	30	-
Фировское, Красномайское (Шлинское)	65	60	Сосна	0,2	300	60	Выборочная рубка	18	30	-
Фировское, Красномайское (Шлинское)	95	53	Сосна	1,2	250	300	Выборочная рубка	45	15	-
Фировское, Красномайское (Шлинское)	95	54	Сосна	0,9	250	230	Выборочная рубка	35	15	-
Фировское, Красномайское (Шлинское)	95	56	Береза	1,6	210	340	Выборочная рубка	102	30	-
Фировское, Красномайское (Шлинское)	95	57	Береза	2,3	210	480	Выборочная рубка	144	30	-
Фировское, Красномайское (Шлинское)	126	21	Сосна	0,8	230	180	Выборочная рубка	54	30	-
Фировское, Красномайское (Шлинское)	126	23	Сосна	0,8	230	180	Выборочная рубка	54	30	-
Фировское, Красномайское (Шлинское)	141	73	Сосна	0,2	310	60	Выборочная рубка	18	30	-
Итого: Выборочная рубка				**26,9**		**5730**		**1498**		
Фировское, Красномайское (Шлинское)	11	5	Сосна	13,6	310	4220	Сплошная рубка	4009	95	Искусственное лесовосстановление
Фировское, Красномайское (Шлинское)	11	16	Сосна	0,6	320	190	Сплошная рубка	180,5	95	Естественное восстановление

Лесничество, участковое лесничество	№ квартала	№ выдела	Преобладающая порода	Площадь, га	Запас, м³		Форма, вид рубки	Выру-баемый запас	%% выборки (для выборочных рубок)	Рекомендуемые способы лесовосстановления
					на 1 га	на выделе				
1	2	3	4	5	6	7	8	9	10	11
Фировское, Красномайское (Шлинское)	11	17	Сосна	2,5	270	680	Сплошная рубка	646	95	Искусственное лесовосстановление
Фировское, Красномайское (Шлинское)	11	18	Сосна	0,3	270	80	Сплошная рубка	76	95	Естественное восстановление
Фировское, Красномайское (Шлинское)	11	32	Сосна	1,2	320	380	Сплошная рубка	361	95	Естественное восстановление
Фировское, Красномайское (Шлинское)	12	7	Сосна	1,3	280	360	Сплошная рубка	342	95	Естественное восстановление
Фировское, Красномайское (Шлинское)	12	8	Сосна	0,9	180	160	Сплошная рубка	152	95	Естественное восстановление
Фировское, Красномайское (Шлинское)	12	21	Сосна	6,1	240	1490	Сплошная рубка	1415,5	95	Естественное восстановление
Фировское, Красномайское (Шлинское)	12	28	Сосна	0,7	320	220	Сплошная рубка	209	95	Естественное восстановление
Фировское, Красномайское (Шлинское)	14	3	Сосна	20,4	320	6530	Сплошная рубка	6203,5	95	Искусственное лесовосстановление
Фировское, Красномайское (Шлинское)	14	4	Сосна	0,8	300	240	Сплошная рубка	228	95	Естественное восстановление
Фировское, Красномайское (Шлинское)	14	22	Сосна	4	60	240	Сплошная рубка	228	95	Естественное восстановление
Фировское, Красномайское (Шлинское)	14	25	Сосна	0,7	190	130	Сплошная рубка	123,5	95	Естественное восстановление
Фировское, Красномайское (Шлинское)	15	2	Сосна	8,9	250	2220	Сплошная рубка	2109	95	Естественное восстановление
Фировское, Красномайское (Шлинское)	15	4	Сосна	6,7	250	1680	Сплошная рубка	1596	95	Естественное восстановление
Фировское, Красномайское (Шлинское)	15	6	Сосна	0,9	340	310	Сплошная рубка	294,5	95	Естественное восстановление
Фировское, Красномайское (Шлинское)	16	24	Сосна	0,2	240	50	Сплошная рубка	47,5	95	Естественное восстановление
Фировское, Красномайское (Шлинское)	18	9	Сосна	0,6	320	190	Сплошная рубка	180,5	95	Естественное восстановление
Фировское, Красномайское (Шлинское)	18	18	Сосна	1	280	280	Сплошная рубка	266	95	Естественное восстановление
Фировское, Красномайское (Шлинское)	19	29	Сосна	1	90	90	Сплошная рубка	85,5	95	Естественное восстановление

Лесничество, участковое лесничество	№ квартала	№ выдела	Преобладающая порода	Площадь, га	Запас, м³		Форма, вид рубки	Выру-баемый запас	%% выборки (для выборочных рубок)	Рекомендуемые способы лесовосстановления
					на 1 га	на выделе				
1	2	3	4	5	6	7	8	9	10	11
Фировское, Красномайское (Шлинское)	20	14	Сосна	2,5	180	450	Сплошная рубка	427,5	95	Естественное восстановление
Фировское, Красномайское (Шлинское)	21	6	Сосна	2,5	250	620	Сплошная рубка	589	95	Искусственное лесовосстановление
Фировское, Красномайское (Шлинское)	21	9	Сосна	3,1	260	810	Сплошная рубка	769,5	95	Искусственное лесовосстановление
Фировское, Красномайское (Шлинское)	21	12	Сосна	1,6	200	320	Сплошная рубка	304	95	Естественное восстановление
Фировское, Красномайское (Шлинское)	21	13	Сосна	0,8	230	180	Сплошная рубка	171	95	Естественное восстановление
Фировское, Красномайское (Шлинское)	21	17	Сосна	5,1	120	610	Сплошная рубка	579,5	95	Естественное восстановление
Фировское, Красномайское (Шлинское)	21	26	Сосна	0,7	80	60	Сплошная рубка	57	95	Естественное восстановление
Фировское, Красномайское (Шлинское)	22	22	Сосна	0,6	130	80	Сплошная рубка	76	95	Естественное восстановление
Фировское, Красномайское (Шлинское)	23	16	Сосна	0,6	230	140	Сплошная рубка	133	95	Естественное восстановление
Фировское, Красномайское (Шлинское)	34	5	Сосна	0,8	320	260	Сплошная рубка	247	95	Естественное восстановление
Фировское, Красномайское (Шлинское)	34	15	Сосна	1,2	320	380	Сплошная рубка	361	95	Искусственное лесовосстановление
Фировское, Красномайское (Шлинское)	34	16	Сосна	5,4	280	1480	Сплошная рубка	1406	95	Искусственное лесовосстановление
Фировское, Красномайское (Шлинское)	34	17	Сосна	2,1	310	650	Сплошная рубка	617,5	95	Искусственное лесовосстановление
Фировское, Красномайское (Шлинское)	34	31	Сосна	2,8	310	870	Сплошная рубка	826,5	95	Искусственное лесовосстановление
Фировское, Красномайское (Шлинское)	34	33	Сосна	3,6	260	940	Сплошная рубка	893	95	Искусственное лесовосстановление
Фировское, Красномайское (Шлинское)	35	11	Сосна	6	350	2100	Сплошная рубка	1995	95	Искусственное лесовосстановление
Фировское, Красномайское (Шлинское)	35	39	Сосна	0,7	110	80	Сплошная рубка	76	95	Естественное восстановление
Фировское, Красномайское (Шлинское)	35	42	Сосна	0,9	230	210	Сплошная рубка	199,5	95	Естественное восстановление

Лесничество, участковое лесничество	№ квартала	№ выдела	Преобладающая порода	Площадь, га	Запас, м³		Форма, вид рубки	Выру-баемый запас	%% выборки (для выборочных рубок)	Рекомендуемые способы лесовосстановления
					на 1 га	на выделе				
1	2	3	4	5	6	7	8	9	10	11
Фировское, Красномайское (Шлинское)	36	7	Сосна	6,5	160	1040	Сплошная рубка	988	95	Естественное восстановление
Фировское, Красномайское (Шлинское)	36	16	Сосна	1,3	100	130	Сплошная рубка	123,5	95	Естественное восстановление
Фировское, Красномайское (Шлинское)	36	28	Сосна	3,5	120	420	Сплошная рубка	399	95	Естественное восстановление
Фировское, Красномайское (Шлинское)	37	1	Сосна	8,9	110	980	Сплошная рубка	931	95	Естественное восстановление
Фировское, Красномайское (Шлинское)	37	4	Сосна	2,1	280	590	Сплошная рубка	560,5	95	Искусственное лесовосстановление
Фировское, Красномайское (Шлинское)	37	6	Сосна	1,2	310	370	Сплошная рубка	351,5	95	Искусственное лесовосстановление
Фировское, Красномайское (Шлинское)	37	16	Сосна	0,9	190	170	Сплошная рубка	161,5	95	Естественное восстановление
Фировское, Красномайское (Шлинское)	37	18	Сосна	11,8	210	2480	Сплошная рубка	2356	95	Естественное восстановление
Фировское, Красномайское (Шлинское)	37	31	Сосна	5,2	100	520	Сплошная рубка	494	95	Естественное восстановление
Фировское, Красномайское (Шлинское)	38	13	Сосна	12,3	120	1480	Сплошная рубка	1406	95	Естественное восстановление
Фировское, Красномайское (Шлинское)	41	9	Сосна	0,7	150	100	Сплошная рубка	95	95	Естественное восстановление
Фировское, Красномайское (Шлинское)	41	11	Сосна	1,1	260	290	Сплошная рубка	275,5	95	Искусственное лесовосстановление
Фировское, Красномайское (Шлинское)	41	12	Сосна	2,6	300	780	Сплошная рубка	741	95	Искусственное лесовосстановление
Фировское, Красномайское (Шлинское)	46	1	Сосна	5,9	340	2040	Сплошная рубка	1938	95	Искусственное лесовосстановление
Фировское, Красномайское (Шлинское)	46	5	Сосна	13,7	310	4310	Сплошная рубка	4094,5	95	Искусственное лесовосстановление
Фировское, Красномайское (Шлинское)	46	9	Сосна	0,5	250	120	Сплошная рубка	114	95	Естественное восстановление
Фировское, Красномайское (Шлинское)	46	14	Сосна	1,2	290	350	Сплошная рубка	332,5	95	Естественное восстановление
Фировское, Красномайское (Шлинское)	46	21	Сосна	4,3	320	1410	Сплошная рубка	1339,5	95	Искусственное лесовосстановление

Лесничество, участковое лесничество	№ квартала	№ выдела	Преобладающая порода	Площадь, га	Запас, м³		Форма, вид рубки	Выру-баемый запас	%% выборки (для выборочных рубок)	Рекомендуемые способы лесовосстановления
					на 1 га	на выделе				
1	2	3	4	5	6	7	8	9	10	11
Фировское, Красномайское (Шлинское)	51	7	Сосна	1,2	120	140	Сплошная рубка	133	95	Естественное восстановление
Фировское, Красномайское (Шлинское)	51	13	Сосна	1,4	150	210	Сплошная рубка	199,5	95	Естественное восстановление
Фировское, Красномайское (Шлинское)	51	25	Сосна	0,5	150	80	Сплошная рубка	76	95	Естественное восстановление
Фировское, Красномайское (Шлинское)	52	25	Сосна	2	180	360	Сплошная рубка	342	95	Естественное восстановление
Фировское, Красномайское (Шлинское)	52	30	Сосна	0,4	200	80	Сплошная рубка	76	95	Естественное восстановление
Фировское, Красномайское (Шлинское)	52	33	Сосна	1,4	330	460	Сплошная рубка	437	95	Искусственное лесовосстановление
Фировское, Красномайское (Шлинское)	53	8	Сосна	3,2	300	960	Сплошная рубка	912	95	Искусственное лесовосстановление
Фировское, Красномайское (Шлинское)	53	10	Сосна	14,3	310	4430	Сплошная рубка	4208,5	95	Искусственное лесовосстановление
Фировское, Красномайское (Шлинское)	53	16	Сосна	3	290	870	Сплошная рубка	826,5	95	Искусственное лесовосстановление
Фировское, Красномайское (Шлинское)	53	17	Сосна	1,9	100	190	Сплошная рубка	180,5	95	Естественное восстановление
Фировское, Красномайское (Шлинское)	53	19	Сосна	3,6	100	360	Сплошная рубка	342	95	Естественное восстановление
Фировское, Красномайское (Шлинское)	53	20	Сосна	3	320	960	Сплошная рубка	912	95	Искусственное лесовосстановление
Фировское, Красномайское (Шлинское)	53	21	Сосна	3,9	90	350	Сплошная рубка	332,5	95	Естественное восстановление
Фировское, Красномайское (Шлинское)	53	22	Сосна	3,5	290	1020	Сплошная рубка	969	95	Искусственное лесовосстановление
Фировское, Красномайское (Шлинское)	53	24	Сосна	2,8	180	500	Сплошная рубка	475	95	Естественное восстановление
Фировское, Красномайское (Шлинское)	53	26	Сосна	0,6	140	80	Сплошная рубка	76	95	Естественное восстановление
Фировское, Красномайское (Шлинское)	59	5	Сосна	7,4	260	1920	Сплошная рубка	1824	95	Искусственное лесовосстановление
Фировское, Красномайское (Шлинское)	59	10	Сосна	5,6	260	1460	Сплошная рубка	1387	95	Искусственное лесовосстановление

Лесничество, участковое лесничество	№ квартала	№ выдела	Преобладающая порода	Площадь, га	Запас, м³		Форма, вид рубки	Выру-баемый запас	%% выборки (для выборочных рубок)	Рекомендуемые способы лесовосстановления
					на 1 га	на выделе				
1	2	3	4	5	6	7	8	9	10	11
Фировское, Красномайское (Шлинское)	59	12	Сосна	6,9	340	2350	Сплошная рубка	2232,5	95	Искусственное лесовосстановление
Фировское, Красномайское (Шлинское)	59	13	Сосна	26	350	9100	Сплошная рубка	8645	95	Искусственное лесовосстановление
Фировское, Красномайское (Шлинское)	60	4	Сосна	11,1	290	3220	Сплошная рубка	3059	95	Искусственное лесовосстановление
Фировское, Красномайское (Шлинское)	60	6	Сосна	8,7	320	2780	Сплошная рубка	2641	95	Искусственное лесовосстановление
Фировское, Красномайское (Шлинское)	60	9	Сосна	2,2	290	640	Сплошная рубка	608	95	Искусственное лесовосстановление
Фировское, Красномайское (Шлинское)	60	12	Сосна	2,9	200	580	Сплошная рубка	551	95	Естественное восстановление
Фировское, Красномайское (Шлинское)	60	15	Сосна	2,6	290	750	Сплошная рубка	712,5	95	Искусственное лесовосстановление
Фировское, Красномайское (Шлинское)	64	10	Сосна	0,9	290	260	Сплошная рубка	247	95	Естественное восстановление
Фировское, Красномайское (Шлинское)	64	19	Сосна	0,9	220	200	Сплошная рубка	190	95	Естественное восстановление
Фировское, Красномайское (Шлинское)	64	20	Сосна	13,4	290	3890	Сплошная рубка	3695,5	95	Искусственное лесовосстановление
Фировское, Красномайское (Шлинское)	64	31	Сосна	1,7	180	310	Сплошная рубка	294,5	95	Естественное восстановление
Фировское, Красномайское (Шлинское)	65	8	Сосна	0,2	240	50	Сплошная рубка	47,5	95	Естественное восстановление
Фировское, Красномайское (Шлинское)	65	10	Сосна	0,9	290	260	Сплошная рубка	247	95	Естественное восстановление
Фировское, Красномайское (Шлинское)	65	16	Сосна	1,7	200	340	Сплошная рубка	323	95	Естественное восстановление
Фировское, Красномайское (Шлинское)	73	2	Сосна	0,7	400	280	Сплошная рубка	266	95	Естественное восстановление
Фировское, Красномайское (Шлинское)	73	5	Сосна	5,6	350	1960	Сплошная рубка	1862	95	Искусственное лесовосстановление
Фировское, Красномайское (Шлинское)	73	10	Сосна	1,9	140	270	Сплошная рубка	256,5	95	Естественное восстановление
Фировское, Красномайское (Шлинское)	73	14	Сосна	2,2	340	750	Сплошная рубка	712,5	95	Искусственное лесовосстановление

Лесничество, участковое лесничество	№ квартала	№ выдела	Преобладающая порода	Площадь, га	Запас, м³		Форма, вид рубки	Выру-баемый запас	%% выборки (для выборочных рубок)	Рекомендуемые способы лесовосстановления
					на 1 га	на выделе				
1	2	3	4	5	6	7	8	9	10	11
Фировское, Красномайское (Шлинское)	73	19	Сосна	2,2	100	220	Сплошная рубка	209	95	Естественное восстановление
Фировское, Красномайское (Шлинское)	73	25	Сосна	1,4	320	450	Сплошная рубка	427,5	95	Искусственное лесовосстановление
Фировское, Красномайское (Шлинское)	74	3	Сосна	13,9	340	4690	Сплошная рубка	4455,5	95	Искусственное лесовосстановление
Фировское, Красномайское (Шлинское)	74	21	Сосна	5,6	290	1600	Сплошная рубка	1520	95	Искусственное лесовосстановление
Фировское, Красномайское (Шлинское)	75	6	Сосна	9,1	260	2370	Сплошная рубка	2251,5	95	Искусственное лесовосстановление
Фировское, Красномайское (Шлинское)	76	3	Сосна	0,7	250	180	Сплошная рубка	171	95	Естественное восстановление
Фировское, Красномайское (Шлинское)	77	21	Сосна	2,8	140	390	Сплошная рубка	370,5	95	Естественное восстановление
Фировское, Красномайское (Шлинское)	77	27	Сосна	4,1	290	1190	Сплошная рубка	1130,5	95	Искусственное лесовосстановление
Фировское, Красномайское (Шлинское)	77	28	Сосна	3,4	300	1020	Сплошная рубка	969	95	Искусственное лесовосстановление
Фировское, Красномайское (Шлинское)	77	29	Сосна	1,4	310	430	Сплошная рубка	408,5	95	Искусственное лесовосстановление
Фировское, Красномайское (Шлинское)	79	25	Сосна	0,5	330	160	Сплошная рубка	152	95	Естественное восстановление
Фировское, Красномайское (Шлинское)	89	11	Сосна	25,3	320	8100	Сплошная рубка	7695	95	Искусственное лесовосстановление
Фировское, Красномайское (Шлинское)	89	19	Сосна	0,6	290	170	Сплошная рубка	161,5	95	Естественное восстановление
Фировское, Красномайское (Шлинское)	89	28	Сосна	11,4	110	1250	Сплошная рубка	1187,5	95	Естественное восстановление
Фировское, Красномайское (Шлинское)	92	3	Сосна	0,2	280	60	Сплошная рубка	57	95	Естественное восстановление
Фировское, Красномайское (Шлинское)	92	18	Сосна	7,3	260	1870	Сплошная рубка	1776,5	95	Искусственное лесовосстановление
Фировское, Красномайское (Шлинское)	94	5	Сосна	1,6	150	240	Сплошная рубка	228	95	Естественное восстановление
Фировское, Красномайское (Шлинское)	94	7	Сосна	1,4	350	490	Сплошная рубка	465,5	95	Искусственное лесовосстановление

Лесничество, участковое лесничество	№ квартала	№ выдела	Преобладающая порода	Площадь, га	Запас, м³		Форма, вид рубки	Выру-баемый запас	%% выборки (для выборочных рубок)	Рекомендуемые способы лесовосстановления
					на 1 га	на выделе				
1	2	3	4	5	6	7	8	9	10	11
Фировское, Красномайское (Шлинское)	94	15	Сосна	0,8	210	210	Сплошная рубка	210	100	Сохранение подроста
Фировское, Красномайское (Шлинское)	94	18	Сосна	6,2	260	1610	Сплошная рубка	1529,5	95	Искусственное лесовосстановление
Фировское, Красномайское (Шлинское)	94	30	Сосна	8,8	310	2730	Сплошная рубка	2593,5	95	Искусственное лесовосстановление
Фировское, Красномайское (Шлинское)	94	36	Сосна	6,4	240	1540	Сплошная рубка	1463	95	Естественное восстановление
Фировское, Красномайское (Шлинское)	95	12	Сосна	1,3	100	130	Сплошная рубка	123,5	95	Естественное восстановление
Фировское, Красномайское (Шлинское)	95	19	Сосна	0,9	300	270	Сплошная рубка	256,5	95	Естественное восстановление
Фировское, Красномайское (Шлинское)	95	22	Сосна	2,5	310	780	Сплошная рубка	741	95	Естественное восстановление
Фировское, Красномайское (Шлинское)	95	25	Сосна	1,1	250	280	Сплошная рубка	266	95	Естественное восстановление
Фировское, Красномайское (Шлинское)	95	27	Сосна	2	380	760	Сплошная рубка	722	95	Искусственное лесовосстановление
Фировское, Красномайское (Шлинское)	95	29	Сосна	3,6	310	1120	Сплошная рубка	1064	95	Естественное восстановление
Фировское, Красномайское (Шлинское)	95	31	Сосна	1,5	350	520	Сплошная рубка	494	95	Искусственное лесовосстановление
Фировское, Красномайское (Шлинское)	95	35	Сосна	1	270	270	Сплошная рубка	256,5	95	Естественное восстановление
Фировское, Красномайское (Шлинское)	95	36	Сосна	3,2	270	860	Сплошная рубка	817	95	Искусственное лесовосстановление
Фировское, Красномайское (Шлинское)	99	1	Сосна	30,2	110	3310	Сплошная рубка	3144,5	95	Естественное восстановление
Фировское, Красномайское (Шлинское)	100	14	Сосна	0,9	210	190	Сплошная рубка	180,5	95	Естественное восстановление
Фировское, Красномайское (Шлинское)	100	26	Сосна	1,1	320	350	Сплошная рубка	332,5	95	Искусственное лесовосстановление
Фировское, Красномайское (Шлинское)	100	36	Сосна	9,1	360	3310	Сплошная рубка	3144,5	95	Искусственное лесовосстановление
Фировское, Красномайское (Шлинское)	100	38	Сосна	0,6	250	150	Сплошная рубка	142,5	95	Естественное восстановление

Лесничество, участковое лесничество	№ квартала	№ выдела	Преобладающая порода	Площадь, га	Запас, м³		Форма, вид рубки	Выру-баемый запас	%% выборки (для выборочных рубок)	Рекомендуемые способы лесовосстановления
					на 1 га	на выделе				
1	2	3	4	5	6	7	8	9	10	11
Фировское, Красномайское (Шлинское)	100	45	Сосна	1,4	340	480	Сплошная рубка	456	95	Искусственное лесовосстановление
Фировское, Красномайское (Шлинское)	101	14	Сосна	2,5	310	780	Сплошная рубка	741	95	Искусственное лесовосстановление
Фировское, Красномайское (Шлинское)	101	27	Сосна	1,6	320	510	Сплошная рубка	484,5	95	Искусственное лесовосстановление
Фировское, Красномайское (Шлинское)	101	28	Сосна	5	350	1750	Сплошная рубка	1662,5	95	Искусственное лесовосстановление
Фировское, Красномайское (Шлинское)	102	10	Сосна	3,3	330	1090	Сплошная рубка	1035,5	95	Искусственное лесовосстановление
Фировское, Красномайское (Шлинское)	102	21	Сосна	1	260	260	Сплошная рубка	247	95	Естественное восстановление
Фировское, Красномайское (Шлинское)	102	24	Сосна	2,4	310	740	Сплошная рубка	703	95	Искусственное лесовосстановление
Фировское, Красномайское (Шлинское)	110	21	Сосна	5,2	310	1610	Сплошная рубка	1529,5	95	Искусственное лесовосстановление
Фировское, Красномайское (Шлинское)	110	23	Сосна	1	310	310	Сплошная рубка	294,5	95	Естественное восстановление
Фировское, Красномайское (Шлинское)	121	1	Сосна	0,9	300	270	Сплошная рубка	256,5	95	Естественное восстановление
Фировское, Красномайское (Шлинское)	121	3	Сосна	2	300	600	Сплошная рубка	570	95	Искусственное лесовосстановление
Фировское, Красномайское (Шлинское)	121	5	Сосна	1	350	350	Сплошная рубка	332,5	95	Естественное восстановление
Фировское, Красномайское (Шлинское)	121	6	Сосна	5,8	310	1800	Сплошная рубка	1710	95	Искусственное лесовосстановление
Фировское, Красномайское (Шлинское)	121	9	Сосна	4,4	250	1100	Сплошная рубка	1045	95	Естественное восстановление
Фировское, Красномайское (Шлинское)	121	11	Сосна	1,6	180	290	Сплошная рубка	275,5	95	Естественное восстановление
Фировское, Красномайское (Шлинское)	121	16	Сосна	3,8	320	1220	Сплошная рубка	1159	95	Искусственное лесовосстановление
Фировское, Красномайское (Шлинское)	121	23	Сосна	6,6	310	2050	Сплошная рубка	1947,5	95	Искусственное лесовосстановление
Фировское, Красномайское (Шлинское)	121	37	Сосна	0,3	320	100	Сплошная рубка	95	95	Естественное восстановление

Лесничество, участковое лесничество	№ квартала	№ выдела	Преобладающая порода	Площадь, га	Запас, м³		Форма, вид рубки	Выру-баемый запас	%% выборки (для выборочных рубок)	Рекомендуемые способы лесовосстановления
					на 1 га	на выделе				
1	2	3	4	5	6	7	8	9	10	11
Фировское, Красномайское (Шлинское)	122	7	Сосна	2,4	310	740	Сплошная рубка	703	95	Искусственное лесовосстановление
Фировское, Красномайское (Шлинское)	122	10	Сосна	1,7	260	440	Сплошная рубка	418	95	Искусственное лесовосстановление
Фировское, Красномайское (Шлинское)	122	15	Сосна	2,7	320	860	Сплошная рубка	817	95	Искусственное лесовосстановление
Фировское, Красномайское (Шлинское)	122	19	Сосна	10,6	260	2760	Сплошная рубка	2622	95	Искусственное лесовосстановление
Фировское, Красномайское (Шлинское)	123	1	Сосна	7	310	2170	Сплошная рубка	2061,5	95	Искусственное лесовосстановление
Фировское, Красномайское (Шлинское)	123	2	Сосна	5,5	320	1760	Сплошная рубка	1672	95	Искусственное лесовосстановление
Фировское, Красномайское (Шлинское)	123	8	Сосна	13	350	4550	Сплошная рубка	4322,5	95	Искусственное лесовосстановление
Фировское, Красномайское (Шлинское)	123	16	Сосна	13,1	260	3410	Сплошная рубка	3239,5	95	Искусственное лесовосстановление
Фировское, Красномайское (Шлинское)	124	5	Сосна	39,2	260	10190	Сплошная рубка	9680,5	95	Искусственное лесовосстановление
Фировское, Красномайское (Шлинское)	125	22	Сосна	2,3	340	780	Сплошная рубка	741	95	Искусственное лесовосстановление
Фировское, Красномайское (Шлинское)	125	23	Сосна	1	310	310	Сплошная рубка	294,5	95	Естественное восстановление
Фировское, Красномайское (Шлинское)	126	4	Сосна	0,1	230	20	Сплошная рубка	19	95	Естественное восстановление
Фировское, Красномайское (Шлинское)	126	12	Сосна	1	290	290	Сплошная рубка	275,5	95	Естественное восстановление
Фировское, Красномайское (Шлинское)	127	15	Сосна	3,8	330	1250	Сплошная рубка	1187,5	95	Искусственное лесовосстановление
Фировское, Красномайское (Шлинское)	127	19	Сосна	0,3	280	80	Сплошная рубка	76	95	Естественное восстановление
Фировское, Красномайское (Шлинское)	133	1	Сосна	0,8	310	250	Сплошная рубка	237,5	95	Естественное восстановление
Фировское, Красномайское (Шлинское)	133	5	Сосна	0,1	170	20	Сплошная рубка	19	95	Естественное восстановление
Фировское, Красномайское (Шлинское)	133	10	Сосна	1,1	130	140	Сплошная рубка	133	95	Искусственное лесовосстановление

Лесничество, участковое лесничество	№ квартала	№ выдела	Преобладающая порода	Площадь, га	Запас, м³		Форма, вид рубки	Выру-баемый запас	%% выборки (для выборочных рубок)	Рекомендуемые способы лесовосстановления
					на 1 га	на выделе				
1	2	3	4	5	6	7	8	9	10	11
Фировское, Красномайское (Шлинское)	133	11	Сосна	1,5	260	390	Сплошная рубка	370,5	95	Искусственное лесовосстановление
Фировское, Красномайское (Шлинское)	133	14	Сосна	0,4	210	80	Сплошная рубка	76	95	Естественное восстановление
Фировское, Красномайское (Шлинское)	133	20	Сосна	3,7	320	1180	Сплошная рубка	1121	95	Искусственное лесовосстановление
Фировское, Красномайское (Шлинское)	133	22	Сосна	18,2	310	5640	Сплошная рубка	5358	95	Искусственное лесовосстановление
Фировское, Красномайское (Шлинское)	133	25	Сосна	1,1	240	260	Сплошная рубка	247	95	Искусственное лесовосстановление
Фировское, Красномайское (Шлинское)	134	6	Сосна	2	340	680	Сплошная рубка	646	95	Искусственное лесовосстановление
Фировское, Красномайское (Шлинское)	134	12	Сосна	5,7	270	1540	Сплошная рубка	1463	95	Искусственное лесовосстановление
Фировское, Красномайское (Шлинское)	134	15	Сосна	12,3	320	3940	Сплошная рубка	3743	95	Искусственное лесовосстановление
Фировское, Красномайское (Шлинское)	135	11	Сосна	12	310	3720	Сплошная рубка	3534	95	Искусственное лесовосстановление
Фировское, Красномайское (Шлинское)	135	14	Сосна	1,9	350	660	Сплошная рубка	627	95	Искусственное лесовосстановление
Фировское, Красномайское (Шлинское)	135	20	Сосна	10,2	260	2650	Сплошная рубка	2517,5	95	Искусственное лесовосстановление
Фировское, Красномайское (Шлинское)	135	22	Сосна	34,8	280	9740	Сплошная рубка	9253	95	Искусственное лесовосстановление
Фировское, Красномайское (Шлинское)	135	25	Сосна	3,1	350	1080	Сплошная рубка	1026	95	Искусственное лесовосстановление
Фировское, Красномайское (Шлинское)	139	6	Сосна	0,4	340	140	Сплошная рубка	133	95	Естественное восстановление
Фировское, Красномайское (Шлинское)	139	7	Сосна	0,5	90	40	Сплошная рубка	38	95	Естественное восстановление
Фировское, Красномайское (Шлинское)	140	11	Сосна	2,7	310	840	Сплошная рубка	798	95	Искусственное лесовосстановление
Фировское, Красномайское (Шлинское)	140	18	Сосна	1	310	310	Сплошная рубка	294,5	95	Естественное восстановление
Фировское, Красномайское (Шлинское)	141	5	Сосна	0,4	320	130	Сплошная рубка	123,5	95	Естественное восстановление

Лесничество, участковое лесничество	№ квартала	№ выдела	Преобладающая порода	Площадь, га	Запас, м³		Форма, вид рубки	Выру-баемый запас	%% выборки (для выборочных рубок)	Рекомендуемые способы лесовосстановления
					на 1 га	на выделе				
1	2	3	4	5	6	7	8	9	10	11
Фировское, Красномайское (Шлинское)	141	12	Сосна	3,3	310	990	Сплошная рубка	940,5	95	Искусственное лесовосстановление
Фировское, Красномайское (Шлинское)	151	2	Сосна	1,1	230	250	Сплошная рубка	237,5	95	Искусственное лесовосстановление
Фировское, Красномайское (Шлинское)	151	8	Сосна	3,3	260	860	Сплошная рубка	817	95	Искусственное лесовосстановление
Фировское, Красномайское (Шлинское)	151	14	Сосна	8,3	290	2410	Сплошная рубка	2289,5	95	Искусственное лесовосстановление
Фировское, Красномайское (Шлинское)	152	2	Сосна	7,5	340	2550	Сплошная рубка	2422,5	95	Искусственное лесовосстановление
Фировское, Красномайское (Шлинское)	152	4	Сосна	5,7	310	1770	Сплошная рубка	1681,5	95	Искусственное лесовосстановление
Фировское, Красномайское (Шлинское)	152	5	Сосна	4	230	920	Сплошная рубка	874	95	Искусственное лесовосстановление
Фировское, Красномайское (Шлинское)	152	7	Сосна	2,3	240	550	Сплошная рубка	522,5	95	Искусственное лесовосстановление
Фировское, Красномайское (Шлинское)	152	12	Сосна	2,3	290	670	Сплошная рубка	636,5	95	Искусственное лесовосстановление
Фировское, Красномайское (Шлинское)	153	1	Сосна	29	260	7540	Сплошная рубка	7163	95	Искусственное лесовосстановление
Фировское, Красномайское (Шлинское)	153	8	Сосна	0,7	260	180	Сплошная рубка	171	95	Естественное восстановление
Фировское, Красномайское (Шлинское)	164	5	Сосна	1,3	170	220	Сплошная рубка	209	95	Искусственное лесовосстановление
Фировское, Красномайское (Шлинское)	165	5	Сосна	0,9	260	230	Сплошная рубка	218,5	95	Естественное восстановление
Фировское, Красномайское (Шлинское)	165	8	Сосна	2	290	580	Сплошная рубка	551	95	Искусственное лесовосстановление
Фировское, Красномайское (Шлинское)	11	19	Ель	0,4	260	100	Сплошная рубка	95	95	Естественное восстановление
Фировское, Красномайское (Шлинское)	36	20	Ель	1,2	310	370	Сплошная рубка	351,5	95	Искусственное лесовосстановление
Фировское, Красномайское (Шлинское)	40	21	Ель	0,6	320	190	Сплошная рубка	180,5	95	Естественное восстановление
Фировское, Красномайское (Шлинское)	60	16	Ель	4	270	1080	Сплошная рубка	1026	95	Искусственное лесовосстановление

Лесничество, участковое лесничество	№ квартала	№ выдела	Преобладающая порода	Площадь, га	Запас, м³		Форма, вид рубки	Выру-баемый запас	%% выборки (для выборочных рубок)	Рекомендуемые способы лесовосстановления
					на 1 га	на выделе				
1	2	3	4	5	6	7	8	9	10	11
Фировское, Красномайское (Шлинское)	60	17	Ель	1,7	280	480	Сплошная рубка	456	95	Естественное восстановление
Фировское, Красномайское (Шлинское)	74	28	Ель	0,5	260	130	Сплошная рубка	123,5	95	Естественное восстановление
Фировское, Красномайское (Шлинское)	75	7	Ель	1	330	330	Сплошная рубка	313,5	95	Естественное восстановление
Фировское, Красномайское (Шлинское)	89	10	Ель	2,5	300	750	Сплошная рубка	712,5	95	Естественное восстановление
Фировское, Красномайское (Шлинское)	89	27	Ель	0,6	300	180	Сплошная рубка	171	95	Естественное восстановление
Фировское, Красномайское (Шлинское)	95	13	Ель	1,5	230	340	Сплошная рубка	323	95	Естественное восстановление
Фировское, Красномайское (Шлинское)	99	12	Ель	1,1	340	370	Сплошная рубка	351,5	95	Искусственное лесовосстановление
Фировское, Красномайское (Шлинское)	99	13	Ель	3,9	330	1290	Сплошная рубка	1225,5	95	Искусственное лесовосстановление
Фировское, Красномайское (Шлинское)	102	6	Ель	2,1	260	550	Сплошная рубка	522,5	95	Естественное восстановление
Фировское, Красномайское (Шлинское)	11	1	Береза	13,5	180	2430	Сплошная рубка	2308,5	95	Естественное восстановление
Фировское, Красномайское (Шлинское)	11	8	Береза	3	170	510	Сплошная рубка	484,5	95	Естественное восстановление
Фировское, Красномайское (Шлинское)	11	12	Береза	1,8	220	400	Сплошная рубка	380	95	Естественное восстановление
Фировское, Красномайское (Шлинское)	11	22	Береза	3,8	220	840	Сплошная рубка	798	95	Искусственное лесовосстановление
Фировское, Красномайское (Шлинское)	11	27	Береза	10,9	210	2290	Сплошная рубка	2175,5	95	Естественное восстановление
Фировское, Красномайское (Шлинское)	11	34	Береза	4,8	190	910	Сплошная рубка	864,5	95	Естественное восстановление
Фировское, Красномайское (Шлинское)	11	35	Береза	0,5	260	130	Сплошная рубка	123,5	95	Естественное восстановление
Фировское, Красномайское (Шлинское)	11	38	Береза	0,6	230	140	Сплошная рубка	133	95	Естественное восстановление
Фировское, Красномайское (Шлинское)	12	16	Береза	5,8	140	830	Сплошная рубка	788,5	95	Естественное восстановление

Лесничество, участковое лесничество	№ квартала	№ выдела	Преобладающая порода	Площадь, га	Запас, м³		Форма, вид рубки	Выру-баемый запас	%% выборки (для выборочных рубок)	Рекомендуемые способы лесовосстановления
					на 1 га	на выделе				
1	2	3	4	5	6	7	8	9	10	11
Фировское, Красномайское (Шлинское)	12	18	Береза	5	180	920	Сплошная рубка	874	95	Естественное восстановление
Фировское, Красномайское (Шлинское)	14	5	Береза	2,1	220	460	Сплошная рубка	437	95	Естественное восстановление
Фировское, Красномайское (Шлинское)	14	10	Береза	3,5	160	560	Сплошная рубка	560	100	Сохранение подроста
Фировское, Красномайское (Шлинское)	14	28	Береза	1,5	170	260	Сплошная рубка	247	95	Естественное восстановление
Фировское, Красномайское (Шлинское)	16	8	Береза	2,9	160	460	Сплошная рубка	437	95	Естественное восстановление
Фировское, Красномайское (Шлинское)	16	20	Береза	4,9	210	1050	Сплошная рубка	997,5	95	Естественное восстановление
Фировское, Красномайское (Шлинское)	20	23	Береза	0,7	200	140	Сплошная рубка	133	95	Естественное восстановление
Фировское, Красномайское (Шлинское)	21	8	Береза	2,7	160	430	Сплошная рубка	408,5	95	Естественное восстановление
Фировское, Красномайское (Шлинское)	23	9	Береза	3,6	170	610	Сплошная рубка	579,5	95	Естественное восстановление
Фировское, Красномайское (Шлинское)	23	18	Береза	2,7	130	350	Сплошная рубка	332,5	95	Естественное восстановление
Фировское, Красномайское (Шлинское)	37	10	Береза	1,1	150	160	Сплошная рубка	152	95	Естественное восстановление
Фировское, Красномайское (Шлинское)	37	27	Береза	2,6	140	360	Сплошная рубка	342	95	Естественное восстановление
Фировское, Красномайское (Шлинское)	38	1	Береза	2	190	380	Сплошная рубка	361	95	Естественное восстановление
Фировское, Красномайское (Шлинское)	38	7	Береза	3,2	160	510	Сплошная рубка	484,5	95	Естественное восстановление
Фировское, Красномайское (Шлинское)	38	16	Береза	2,6	170	440	Сплошная рубка	418	95	Естественное восстановление
Фировское, Красномайское (Шлинское)	39	12	Береза	10,4	170	1770	Сплошная рубка	1681,5	95	Естественное восстановление
Фировское, Красномайское (Шлинское)	39	19	Береза	1,1	180	200	Сплошная рубка	190	95	Естественное восстановление
Фировское, Красномайское (Шлинское)	39	28	Береза	3,8	150	570	Сплошная рубка	541,5	95	Естественное восстановление

Лесничество, участковое лесничество	№ квартала	№ выдела	Преобладающая порода	Площадь, га	Запас, м³		Форма, вид рубки	Выру-баемый запас	%% выборки (для выборочных рубок)	Рекомендуемые способы лесовосстановления
					на 1 га	на выделе				
1	2	3	4	5	6	7	8	9	10	11
Фировское, Красномайское (Шлинское)	39	30	Береза	1,1	210	230	Сплошная рубка	218,5	95	Искусственное лесовосстановление
Фировское, Красномайское (Шлинское)	40	7	Береза	9,3	170	1580	Сплошная рубка	1501	95	Естественное восстановление
Фировское, Красномайское (Шлинское)	40	16	Береза	6,4	160	1020	Сплошная рубка	969	95	Естественное восстановление
Фировское, Красномайское (Шлинское)	41	1	Береза	4,2	110	460	Сплошная рубка	437	95	Естественное восстановление
Фировское, Красномайское (Шлинское)	41	7	Береза	5,8	120	700	Сплошная рубка	665	95	Естественное восстановление
Фировское, Красномайское (Шлинское)	51	1	Береза	6,4	210	1340	Сплошная рубка	1273	95	Естественное восстановление
Фировское, Красномайское (Шлинское)	51	4	Береза	1,9	210	400	Сплошная рубка	380	95	Искусственное лесовосстановление
Фировское, Красномайское (Шлинское)	51	36	Береза	1,2	200	240	Сплошная рубка	228	95	Искусственное лесовосстановление
Фировское, Красномайское (Шлинское)	52	2	Береза	2,6	200	520	Сплошная рубка	494	95	Естественное восстановление
Фировское, Красномайское (Шлинское)	52	8	Береза	23	210	4830	Сплошная рубка	4588,5	95	Искусственное лесовосстановление
Фировское, Красномайское (Шлинское)	52	16	Береза	2,2	210	460	Сплошная рубка	437	95	Естественное восстановление
Фировское, Красномайское (Шлинское)	59	8	Береза	2,1	240	500	Сплошная рубка	500	100	Сохранение подроста
Фировское, Красномайское (Шлинское)	60	8	Береза	1,8	210	380	Сплошная рубка	361	95	Естественное восстановление
Фировское, Красномайское (Шлинское)	60	18	Береза	0,6	210	130	Сплошная рубка	123,5	95	Естественное восстановление
Фировское, Красномайское (Шлинское)	65	6	Береза	0,8	210	170	Сплошная рубка	161,5	95	Естественное восстановление
Фировское, Красномайское (Шлинское)	74	10	Береза	1,3	290	380	Сплошная рубка	380	100	Сохранение подроста
Фировское, Красномайское (Шлинское)	74	15	Береза	2,2	270	590	Сплошная рубка	590	100	Сохранение подроста
Фировское, Красномайское (Шлинское)	76	13	Береза	2,6	150	390	Сплошная рубка	370,5	95	Естественное восстановление

Лесничество, участковое лесничество	№ квартала	№ выдела	Преобладающая порода	Площадь, га	Запас, м³		Форма, вид рубки	Выру-баемый запас	%% выборки (для выборочных рубок)	Рекомендуемые способы лесовосстановления
					на 1 га	на выделе				
1	2	3	4	5	6	7	8	9	10	11
Фировское, Красномайское (Шлинское)	76	26	Береза	1,9	100	190	Сплошная рубка	180,5	95	Естественное восстановление
Фировское, Красномайское (Шлинское)	92	26	Береза	0,6	260	160	Сплошная рубка	160	100	Сохранение подроста
Фировское, Красномайское (Шлинское)	95	17	Береза	2,6	150	390	Сплошная рубка	370,5	95	Естественное восстановление
Фировское, Красномайское (Шлинское)	95	28	Береза	7,8	210	1640	Сплошная рубка	1558	95	Естественное восстановление
Фировское, Красномайское (Шлинское)	95	55	Береза	1,5	210	320	Сплошная рубка	304	95	Естественное восстановление
Фировское, Красномайское (Шлинское)	99	9	Береза	7	210	1450	Сплошная рубка	1377,5	95	Естественное восстановление
Фировское, Красномайское (Шлинское)	99	18	Береза	1,9	160	300	Сплошная рубка	285	95	Естественное восстановление
Фировское, Красномайское (Шлинское)	99	19	Береза	2,2	210	460	Сплошная рубка	437	95	Искусственное лесовосстановление
Фировское, Красномайское (Шлинское)	100	13	Береза	3,4	260	880	Сплошная рубка	880	100	Сохранение подроста
Фировское, Красномайское (Шлинское)	100	15	Береза	4,2	250	1080	Сплошная рубка	1080	100	Сохранение подроста
Фировское, Красномайское (Шлинское)	100	22	Береза	0,9	160	140	Сплошная рубка	133	95	Естественное восстановление
Фировское, Красномайское (Шлинское)	100	27	Береза	2,8	250	700	Сплошная рубка	665	95	Искусственное лесовосстановление
Фировское, Красномайское (Шлинское)	100	28	Береза	7,6	220	1690	Сплошная рубка	1605,5	95	Искусственное лесовосстановление
Фировское, Красномайское (Шлинское)	101	30	Береза	2,7	170	460	Сплошная рубка	437	95	Естественное восстановление
Фировское, Красномайское (Шлинское)	102	5	Береза	0,5	140	70	Сплошная рубка	66,5	95	Естественное восстановление
Фировское, Красномайское (Шлинское)	102	20	Береза	0,4	200	80	Сплошная рубка	76	95	Естественное восстановление
Фировское, Красномайское (Шлинское)	121	22	Береза	6,5	220	1430	Сплошная рубка	1358,5	95	Искусственное лесовосстановление
Фировское, Красномайское (Шлинское)	122	1	Береза	0,5	230	120	Сплошная рубка	114	95	Естественное восстановление

Лесничество, участковое лесничество	№ квартала	№ выдела	Преобладающая порода	Площадь, га	Запас, м³		Форма, вид рубки	Выру-баемый запас	%% выборки (для выборочных рубок)	Рекомендуемые способы лесовосстановления
					на 1 га	на выделе				
1	2	3	4	5	6	7	8	9	10	11
Фировское, Красномайское (Шлинское)	122	4	Береза	1	130	130	Сплошная рубка	123,5	95	Естественное восстановление
Фировское, Красномайское (Шлинское)	125	18	Береза	1	110	110	Сплошная рубка	104,5	95	Естественное восстановление
Фировское, Красномайское (Шлинское)	140	7	Береза	1,1	130	140	Сплошная рубка	133	95	Естественное восстановление
Фировское, Красномайское (Шлинское)	15	18	Ольха черная	4,3	250	1080	Сплошная рубка	1026	95	Естественное восстановление
Фировское, Красномайское (Шлинское)	52	9	Ольха черная	2,1	270	570	Сплошная рубка	541,5	95	Естественное восстановление
Итого: Сплошная рубка				**1122,7**		**283500,0**		**269543,0**		
Фировское, Красномайское (Шлинское)	15	20	-	0,4	-	4	Расчистка кв. просек	4	100	-
Фировское, Красномайское (Шлинское)	16	61	-	0,4	-	4	Расчистка кв. просек	4	100	-
Фировское, Красномайское (Шлинское)	22	38	-	0,4	-	4	Расчистка кв. просек	4	100	-
Фировское, Красномайское (Шлинское)	23	23	-	0,4	-	4	Расчистка кв. просек	4	100	-
Фировское, Красномайское (Шлинское)	34	49	-	0,3	-	3	Расчистка кв. просек	3	100	-
Фировское, Красномайское (Шлинское)	35	44	-	0,4	-	4	Расчистка кв. просек	4	100	-
Фировское, Красномайское (Шлинское)	37	37	-	0,4	-	4	Расчистка кв. просек	4	100	-
Фировское, Красномайское (Шлинское)	38	31	-	0,4	-	4	Расчистка кв. просек	4	100	-
Фировское, Красномайское (Шлинское)	39	48	-	0,4	-	4	Расчистка кв. просек	4	100	-
Фировское, Красномайское (Шлинское)	40	27	-	0,4	-	4	Расчистка кв. просек	4	100	-
Фировское, Красномайское (Шлинское)	46	30	-	0,3	-	3	Расчистка кв. просек	3	100	-
Фировское, Красномайское (Шлинское)	52	50	-	0,4	-	4	Расчистка кв. просек	4	100	-
Фировское, Красномайское (Шлинское)	60	27	-	0,4	-	4	Расчистка кв. просек	4	100	-

Лесничество, участковое лесничество	№ квартала	№ выдела	Преобладающая порода	Площадь, га	Запас, м³		Форма, вид рубки	Выру-баемый запас	%% выборки (для выборочных рубок)	Рекомендуемые способы лесовосстановления
					на 1 га	на выделе				
1	2	3	4	5	6	7	8	9	10	11
Фировское, Красномайское (Шлинское)	77	40	-	0,4	-	4	Расчистка кв. просек	4	100	-
Фировское, Красномайское (Шлинское)	78	39	-	0,4	-	4	Расчистка кв. просек	4	100	-
Фировское, Красномайское (Шлинское)	79	75	-	0,5	-	5	Расчистка кв. просек	5	100	-
Фировское, Красномайское (Шлинское)	89	41	-	0,4	-	4	Расчистка кв. просек	4	100	-
Фировское, Красномайское (Шлинское)	95	64	-	0,1	-	18,5	Разрубка границ	18,5	100	-
Фировское, Красномайское (Шлинское)	99	42	-	0,4	-	4	Расчистка кв. просек	4	100	-
Фировское, Красномайское (Шлинское)	99	43	-	0,1	-	18,5	Разрубка границ	18,5	100	-
Фировское, Красномайское (Шлинское)	100	53	-	0,4	-	4	Расчистка кв. просек	4	100	-
Фировское, Красномайское (Шлинское)	100	54	-	0,1	-	18,5	Разрубка границ	18,5	100	-
Фировское, Красномайское (Шлинское)	101	43	-	0,4	-	4	Расчистка кв. просек	4	100	-
Фировское, Красномайское (Шлинское)	101	44	-	0,1	-	18,5	Разрубка границ	18,5	100	-
Фировское, Красномайское (Шлинское)	102	43	-	0,3	-	3	Расчистка кв. просек	3	100	-
Фировское, Красномайское (Шлинское)	102	44	-	0,1	-	18,5	Разрубка границ	18,5	100	-
Фировское, Красномайское (Шлинское)	110	30	-	0,1	-	18,5	Разрубка границ	18,5	100	-
Фировское, Красномайское (Шлинское)	121	39	-	0,1	-	18,5	Разрубка границ	18,5	100	-
Фировское, Красномайское (Шлинское)	122	30	-	0,1	-	18,5	Разрубка границ	18,5	100	-
Фировское, Красномайское (Шлинское)	156	26	-	0,2	-	2	Расчистка кв. просек	2	100	-
Итого:Разрубка, расчистка кв,просек, границ окружных				**9,2**		**232**		**232**		

Лесничество, участковое лесничество	№ квартала	№ выдела	Преобладающая порода	Площадь, га	Запас, м³		Форма, вид рубки	Выру-баемый запас	%% выборки (для выборочных рубок)	Рекомендуемые способы лесовосстановления
					на 1 га	на выделе				
1	2	3	4	5	6	7	8	9	10	11
Фировское, Красномайское (Шлинское)	77	14	-	1,4	-	14	Расчистка разрывов	14	100	-
Фировское, Красномайское (Шлинское)	110	1	-	1,4	-	14	Расчистка разрывов	14	100	-
Фировское, Красномайское (Шлинское)	121	10	-	1,1	-	11	Расчистка разрывов	11	100	-
Фировское, Красномайское (Шлинское)	121	27	-	1,2	-	12	Расчистка разрывов	12	100	-
Фировское, Красномайское (Шлинское)	121	28	-	1,1	-	11	Расчистка разрывов	11	100	-
Фировское, Красномайское (Шлинское)	134	4	-	4,2	-	42	Расчистка разрывов	42	100	-
Фировское, Красномайское (Шлинское)	152	3	-	4,2	-	42	Расчистка разрывов	42	100	-
Фировское, Красномайское (Шлинское)	164	3	-	2,2	-	22	Расчистка разрывов	22	100	-
Фировское, Красномайское (Шлинское)	164	29	-	1	-	10	Расчистка разрывов	10	100	-
Итого: Расчистка противопожарных разрывов				**17,8**		**178**		**178**		
Итого эксплуатационные леса:				**1220,5**		**293810,0**		**272612,0**		
ВСЕГО:				**1294,2**		**306727,5**		**275685,5**		
Защитные леса										
Фировское, Рученское (Жилотковское)	142	31	Ель	2,5	120	300	Выбороч, Прж, 1 оч,	120	40	-
Фировское, Рученское (Жилотковское)		41	Береза	2	150	300	Выбороч, Прж, 1 оч,	105	35	-
Фировское, Рученское (Жилотковское)	156	36	Ель	1,6	290	460	Выбороч, Прж, 2 оч,	92	20	-
Фировское, Рученское (Жилотковское)	162	37	Ель	0,2	210	40	Выбороч, Прж, 2 оч,	10	25	-
Итого: Прореживание				**6,3**		**1100**		**327**		
Фировское, Рученское, (Жилотковское)	75	30	Береза	1,2	260	310	Выборочная рубка	93	30	-
Фировское, Рученское, (Жилотковское)	79	16	Береза	0,5	270	140	Выборочная рубка	41	30	-

Лесничество, участковое лесничество	№ квартала	№ выдела	Преобладающая порода	Площадь, га	Запас, м³		Форма, вид рубки	Выру-баемый запас	%% выборки (для выборочных рубок)	Рекомендуемые способы лесовосстановления
					на 1 га	на выделе				
1	2	3	4	5	6	7	8	9	10	11
Фировское, Рученское (Жилотковское)	79	18	Береза	0,8	260	210	Выборочная рубка	63	30	-
Фировское, Рученское (Жилотковское)	80	21	Береза	0,3	270	80	Выборочная рубка	24	30	-
Фировское, Рученское (Жилотковское)	81	27	Береза	0,9	240	220	Выборочная рубка	66	30	-
Фировское, Рученское (Жилотковское)	81	28	Береза	0,5	250	130	Выборочная рубка	39	30	-
Фировское, Рученское (Жилотковское)	81	31	Осина	0,4	320	130	Выборочная рубка	39	30	-
Фировское, Рученское (Жилотковское)	81	33	Береза	0,4	250	100	Выборочная рубка	30	30	-
Фировское, Рученское (Жилотковское)	86	47	Береза	0,1	220	20	Выборочная рубка	7	30	-
Фировское, Рученское (Жилотковское)	86	50	Береза	2,5	140	350	Выборочная рубка	53	15	-
Фировское, Рученское (Жилотковское)	86	54	Береза	0,3	180	50	Выборочная рубка	16	30	-
Фировское, Рученское (Жилотковское)	92	25	Береза	3	230	690	Выборочная рубка	207	30	-
Фировское, Рученское (Жилотковское)	107	30	Береза	0,4	240	100	Выборочная рубка	30	30	-
Фировское, Рученское (Жилотковское)	122	28	Сосна	0,4	310	120	Выборочная рубка	36	30	-
Фировское, Рученское (Жилотковское)	122	33	Береза	2,1	180	380	Выборочная рубка	57	15	-
Фировское, Рученское (Жилотковское)	140	35	Береза	0,4	230	90	Выборочная рубка	27	30	-
Фировское, Рученское (Жилотковское)	140	39	Береза	0,9	240	220	Выборочная рубка	66	30	-
Фировское, Рученское (Жилотковское)	140	40	Береза	1,2	240	290	Выборочная рубка	102	35	-
Фировское, Рученское (Жилотковское)	142	30	Сосна	3	310	930	Выборочная рубка	279	30	-
Фировское, Рученское (Жилотковское)	155	29	Осина	3,1	280	870	Выборочная рубка	261	30	-

Лесничество, участковое лесничество	№ квартала	№ выдела	Преобладающая порода	Площадь, га	Запас, м³		Форма, вид рубки	Выру-баемый запас	%% выборки (для выборочных рубок)	Рекомендуемые способы лесовосстановления
					на 1 га	на выделе				
1	2	3	4	5	6	7	8	9	10	11
Фировское, Рученское (Жилотковское)	155	38	Осина	1,2	220	260	Выборочная рубка	39	15	-
Фировское, Рученское (Жилотковское)	155	44	Осина	0,9	280	250	Выборочная рубка	75	30	-
Фировское, Рученское (Жилотковское)	156	7	Береза	1,5	250	380	Выборочная рубка	113	30	-
Фировское, Рученское (Жилотковское)	156	37	Сосна	2,2	330	730	Выборочная рубка	110	15	-
Фировское, Рученское (Жилотковское)	159	28	Осина	0,9	280	250	Выборочная рубка	75	30	-
Фировское, Рученское (Жилотковское)	159	32	Береза	0,3	230	70	Выборочная рубка	21	30	-
Фировское, Рученское (Жилотковское)	162	36	Береза	6,3	230	1450	Выборочная рубка	435	30	-
Фировское, Рученское (Жилотковское)	170	40	Сосна	1,8	280	500	Выборочная рубка	75	15	-
Фировское, Рученское (Жилотковское)	174	23	Береза	0,9	240	220	Выборочная рубка	66	30	-
Итого:Выборочная рубка				**38,4**		**9540,0**		**2545,0**		
Итого защитные леса:				**44,7**		**10640,0**		**2872,0**		
Эксплуатационные леса										
Фировское, Рученское (Жилотковское)	28	20	Ель	2,9	100	290	Выбороч, Прж, 1 оч,	87	30	-
Фировское, Рученское (Жилотковское)	42	28	Ель	2,2	200	440	Выбороч, Прж, 1 оч,	88	20	-
Фировское, Рученское (Жилотковское)	93	18	Ель	1,2	170	204	Выбороч, Прж, 1 оч,	71	35	-
Фировское, Рученское (Жилотковское)	115	3	Ель	4,4	140	620	Выбороч, Прж, 1 оч,	155	25	-
Фировское, Рученское (Жилотковское)	115	5	Ель	8	110	880	Выбороч, Прж, 1 оч,	352	40	-
Фировское, Рученское (Жилотковское)	115	7	Ель	10,1	130	1310	Выбороч, Прж, 1 оч,	393	30	-
Фировское, Рученское (Жилотковское)	115	9	Ель	13,2	140	1850	Выбороч, Прж, 1 оч,	740	40	-
Фировское, Рученское (Жилотковское)	115	4	Береза	9,4	120	1130	Выбороч, Прж, 1 оч,	339	30	-

Лесничество, участковое лесничество	№ квартала	№ выдела	Преобладающая порода	Площадь, га	Запас, м³		Форма, вид рубки	Выру-баемый запас	%% выборки (для выборочных рубок)	Рекомендуемые способы лесовосстановления
					на 1 га	на выделе				
1	2	3	4	5	6	7	8	9	10	11
Фировское, Рученское (Жилотковское)	116	1	Ель	10,1	150	1520	Выбороч, Прж, 1 оч,	608	40	-
Фировское, Рученское (Жилотковское)	116	2	Ель	21,9	160	3500	Выбороч, Прж, 1 оч,	1050	30	-
Фировское, Рученское (Жилотковское)	116	7	Ель	5,9	140	830	Выбороч, Прж, 1 оч,	332	40	-
Фировское, Рученское (Жилотковское)	117	1	Ель	4,3	150	650	Выбороч, Прж, 1 оч,	195	30	-
Фировское, Рученское (Жилотковское)	117	3	Ель	10,9	150	1640	Выбороч, Прж, 1 оч,	492	30	-
Фировское, Рученское (Жилотковское)	118	28	Ель	6,1	120	730	Выбороч, Прж, 1 оч,	292	40	-
Фировское, Рученское (Жилотковское)	120	19	Ель	5,4	160	860	Выбороч, Прж, 1 оч,	344	40	-
Фировское, Рученское (Жилотковское)	120	20	Ель	3,1	160	500	Выбороч, Прж, 1 оч,	200	40	-
Фировское, Рученское (Жилотковское)	120	23	Ель	3,2	190	610	Выбороч, Прж, 1 оч,	122	20	-
Фировское, Рученское (Жилотковское)	130	5	Ель	12,6	180	2270	Выбороч, Прж, 1 оч,	908	40	-
Фировское, Рученское (Жилотковское)	142	24	Береза	1,7	150	260	Выбороч, Прж, 1 оч,	104	40	-
Фировское, Рученское (Жилотковское)	143	21	Сосна	2,4	100	240	Выбороч, Прж, 1 оч,	96	40	-
Фировское, Рученское (Жилотковское)	152	7	Ель	13,4	120	1610	Выбороч, Прж, 1 оч,	644	40	-
Фировское, Рученское (Жилотковское)	171	18	Сосна	0,9	130	120	Выбороч, Прж, 1 оч,	36	30	-
Фировское, Рученское (Жилотковское)	171	13	Ель	4,8	190	910	Выбороч, Прж, 1 оч,	364	40	-
Фировское, Рученское (Жилотковское)	171	20	Ель	4,3	130	560	Выбороч, Прж, 1 оч,	224	40	-
Фировское, Рученское (Жилотковское)	171	23	Ель	1,7	130	220	Выбороч, Прж, 1 оч,	77	35	-
Итого: Прореживание 1 оч,				**164,1**		**23754,0**		**8313,0**		
Фировское, Рученское (Жилотковское)	18	1	Сосна	7,4	150	1110	Сплошная рубка	1054,5	95	Естественное восстановление

Лесничество, участковое лесничество	№ квартала	№ выдела	Преобладающая порода	Площадь, га	Запас, м³		Форма, вид рубки	Выру-баемый запас	%% выборки (для выборочных рубок)	Рекомендуемые способы лесовосстановления
					на 1 га	на выделе				
1	2	3	4	5	6	7	8	9	10	11
Фировское, Рученское (Жилотковское)	18	3	Сосна	2,2	190	420	Сплошная рубка	399	95	Естественное восстановление
Фировское, Рученское (Жилотковское)	18	5	Сосна	3,2	260	830	Сплошная рубка	788,5	95	Искусственное лесовосстановление
Фировское, Рученское (Жилотковское)	18	7	Сосна	4	80	320	Сплошная рубка	304	95	Естественное восстановление
Фировское, Рученское (Жилотковское)	18	8	Сосна	1,6	210	340	Сплошная рубка	323	95	Естественное восстановление
Фировское, Рученское (Жилотковское)	18	10	Сосна	1,5	190	280	Сплошная рубка	266	95	Естественное восстановление
Фировское, Рученское (Жилотковское)	18	12	Сосна	2,7	310	840	Сплошная рубка	798	95	Искусственное лесовосстановление
Фировское, Рученское (Жилотковское)	18	13	Сосна	10,4	340	3500	Сплошная рубка	3325	95	Искусственное лесовосстановление
Фировское, Рученское (Жилотковское)	18	14	Сосна	8,8	340	2990	Сплошная рубка	2840,5	95	Искусственное лесовосстановление
Фировское, Рученское (Жилотковское)	18	15	Сосна	3,2	200	640	Сплошная рубка	608	95	Естественное восстановление
Фировское, Рученское (Жилотковское)	18	16	Сосна	8,4	80	670	Сплошная рубка	636,5	95	Естественное восстановление
Фировское, Рученское (Жилотковское)	18	17	Сосна	6,7	60	400	Сплошная рубка	380	95	Естественное восстановление
Фировское, Рученское (Жилотковское)	18	18	Сосна	2,9	280	810	Сплошная рубка	769,5	95	Искусственное лесовосстановление
Фировское, Рученское (Жилотковское)	18	20	Сосна	4,8	350	1680	Сплошная рубка	1596	95	Искусственное лесовосстановление
Фировское, Рученское (Жилотковское)	18	21	Сосна	2,5	250	620	Сплошная рубка	589	95	Искусственное лесовосстановление
Фировское, Рученское (Жилотковское)	18	22	Сосна	2,8	100	280	Сплошная рубка	266	95	Естественное восстановление
Фировское, Рученское (Жилотковское)	18	26	Сосна	2,4	80	190	Сплошная рубка	180,5	95	Естественное восстановление
Фировское, Рученское (Жилотковское)	19	6	Сосна	2,8	300	870	Сплошная рубка	826,5	95	Искусственное лесовосстановление
Фировское, Рученское (Жилотковское)	19	10	Сосна	4,4	160	740	Сплошная рубка	703	95	Естественное восстановление

Лесничество, участковое лесничество	№ квартала	№ выдела	Преобладающая порода	Площадь, га	Запас, м³		Форма, вид рубки	Выру-баемый запас	%% выборки (для выборочных рубок)	Рекомендуемые способы лесовосстановления
					на 1 га	на выделе				
1	2	3	4	5	6	7	8	9	10	11
Фировское, Рученское (Жилотковское)	19	13	Сосна	11,5	330	3930	Сплошная рубка	3733,5	95	Искусственное лесовосстановление
Фировское, Рученское (Жилотковское)	19	17	Сосна	1,9	240	480	Сплошная рубка	456	95	Естественное восстановление
Фировское, Рученское (Жилотковское)	19	24	Сосна	5,4	290	1620	Сплошная рубка	1539	95	Естественное восстановление
Фировское, Рученское (Жилотковское)	19	31	Сосна	1,9	90	170	Сплошная рубка	161,5	95	Естественное восстановление
Фировское, Рученское (Жилотковское)	19	32	Сосна	1,6	200	340	Сплошная рубка	323	95	Естественное восстановление
Фировское, Рученское (Жилотковское)	27	16	Сосна	5,1	160	830	Сплошная рубка	788,5	95	Естественное восстановление
Фировское, Рученское (Жилотковское)	27	17	Сосна	1,9	200	380	Сплошная рубка	361	95	Естественное восстановление
Фировское, Рученское (Жилотковское)	28	2	Сосна	0,5	140	70	Сплошная рубка	66,5	95	Естественное восстановление
Фировское, Рученское (Жилотковское)	28	6	Сосна	2,5	360	900	Сплошная рубка	855	95	Искусственное лесовосстановление
Фировское, Рученское (Жилотковское)	28	23	Сосна	0,4	140	60	Сплошная рубка	57	95	Естественное восстановление
Фировское, Рученское (Жилотковское)	28	28	Сосна	1,7	110	190	Сплошная рубка	180,5	95	Естественное восстановление
Фировское, Рученское (Жилотковское)	28	31	Сосна	1,1	300	330	Сплошная рубка	313,5	95	Искусственное лесовосстановление
Фировское, Рученское (Жилотковское)	28	32	Сосна	1	250	250	Сплошная рубка	237,5	95	Естественное восстановление
Фировское, Рученское (Жилотковское)	29	13	Сосна	5,7	120	700	Сплошная рубка	665	95	Естественное восстановление
Фировское, Рученское (Жилотковское)	30	1	Сосна	12,6	260	3510	Сплошная рубка	3334,5	95	Искусственное лесовосстановление
Фировское, Рученское (Жилотковское)	30	40	Сосна	0,6	200	120	Сплошная рубка	114	95	Естественное восстановление
Фировское, Рученское (Жилотковское)	33	1	Сосна	2,5	350	880	Сплошная рубка	836	95	Искусственное лесовосстановление
Фировское, Рученское (Жилотковское)	33	6	Сосна	3,7	80	300	Сплошная рубка	285	95	Естественное восстановление

Лесничество, участковое лесничество	№ квартала	№ выдела	Преобладающая порода	Площадь, га	Запас, м³		Форма, вид рубки	Выру-баемый запас	%% выборки (для выборочных рубок)	Рекомендуемые способы лесовосстановления
					на 1 га	на выделе				
1	2	3	4	5	6	7	8	9	10	11
Фировское, Рученское (Жилотковское)	33	10	Сосна	5,6	100	560	Сплошная рубка	532	95	Естественное восстановление
Фировское, Рученское (Жилотковское)	33	16	Сосна	2,3	80	180	Сплошная рубка	171	95	Естественное восстановление
Фировское, Рученское (Жилотковское)	33	17	Сосна	1,5	350	520	Сплошная рубка	494	95	Искусственное лесовосстановление
Фировское, Рученское (Жилотковское)	33	23	Сосна	16,5	80	1320	Сплошная рубка	1254	95	Естественное восстановление
Фировское, Рученское (Жилотковское)	33	24	Сосна	3,7	350	1300	Сплошная рубка	1235	95	Искусственное лесовосстановление
Фировское, Рученское (Жилотковское)	33	29	Сосна	1,3	180	230	Сплошная рубка	218,5	95	Естественное восстановление
Фировское, Рученское (Жилотковское)	33	30	Сосна	2,5	180	450	Сплошная рубка	427,5	95	Естественное восстановление
Фировское, Рученское (Жилотковское)	34	1	Сосна	4,9	70	340	Сплошная рубка	323	95	Естественное восстановление
Фировское, Рученское (Жилотковское)	34	2	Сосна	2,6	260	680	Сплошная рубка	646	95	Искусственное лесовосстановление
Фировское, Рученское (Жилотковское)	34	18	Сосна	5,6	330	1820	Сплошная рубка	1729	95	Искусственное лесовосстановление
Фировское, Рученское (Жилотковское)	35	2	Сосна	6,9	320	2210	Сплошная рубка	2099,5	95	Искусственное лесовосстановление
Фировское, Рученское (Жилотковское)	35	3	Сосна	2,3	330	760	Сплошная рубка	722	95	Искусственное лесовосстановление
Фировское, Рученское (Жилотковское)	35	5	Сосна	0,8	250	200	Сплошная рубка	190	95	Естественное восстановление
Фировское, Рученское (Жилотковское)	35	7	Сосна	3,1	320	990	Сплошная рубка	940,5	95	Искусственное лесовосстановление
Фировское, Рученское (Жилотковское)	35	8	Сосна	1,4	280	390	Сплошная рубка	370,5	95	Искусственное лесовосстановление
Фировское, Рученское (Жилотковское)	35	11	Сосна	4,1	280	1150	Сплошная рубка	1092,5	95	Искусственное лесовосстановление
Фировское, Рученское (Жилотковское)	35	14	Сосна	1,9	300	570	Сплошная рубка	541,5	95	Искусственное лесовосстановление
Фировское, Рученское (Жилотковское)	41	5	Сосна	2,4	370	890	Сплошная рубка	845,5	95	Искусственное лесовосстановление

Лесничество, участковое лесничество	№ квартала	№ выдела	Преобладающая порода	Площадь, га	Запас, м³		Форма, вид рубки	Выру-баемый запас	%% выборки (для выборочных рубок)	Рекомендуемые способы лесовосстановления
					на 1 га	на выделе				
1	2	3	4	5	6	7	8	9	10	11
Фировское, Рученское (Жилотковское)	42	13	Сосна	1,8	300	540	Сплошная рубка	513	95	Искусственное лесовосстановление
Фировское, Рученское (Жилотковское)	42	17	Сосна	2	350	700	Сплошная рубка	665	95	Искусственное лесовосстановление
Фировское, Рученское (Жилотковское)	42	20	Сосна	2,7	300	810	Сплошная рубка	769,5	95	Искусственное лесовосстановление
Фировское, Рученское (Жилотковское)	42	30	Сосна	2,1	300	630	Сплошная рубка	598,5	95	Искусственное лесовосстановление
Фировское, Рученское (Жилотковское)	44	22	Сосна	4,7	370	1740	Сплошная рубка	1653	95	Искусственное лесовосстановление
Фировское, Рученское (Жилотковское)	45	23	Сосна	5,1	350	1780	Сплошная рубка	1691	95	Естественное восстановление
Фировское, Рученское (Жилотковское)	48	2	Сосна	5,3	220	1170	Сплошная рубка	1111,5	95	Естественное восстановление
Фировское, Рученское (Жилотковское)	48	4	Сосна	3,8	260	990	Сплошная рубка	940,5	95	Искусственное лесовосстановление
Фировское, Рученское (Жилотковское)	48	7	Сосна	19,8	80	1580	Сплошная рубка	1501	95	Естественное восстановление
Фировское, Рученское (Жилотковское)	48	10	Сосна	1,4	200	280	Сплошная рубка	266	95	Естественное восстановление
Фировское, Рученское (Жилотковское)	48	11	Сосна	6,9	280	1930	Сплошная рубка	1833,5	95	Искусственное лесовосстановление
Фировское, Рученское (Жилотковское)	48	12	Сосна	3,7	250	920	Сплошная рубка	874	95	Естественное восстановление
Фировское, Рученское (Жилотковское)	48	14	Сосна	20,4	100	2040	Сплошная рубка	1938	95	Естественное восстановление
Фировское, Рученское (Жилотковское)	48	18	Сосна	6,8	100	680	Сплошная рубка	646	95	Естественное восстановление
Фировское, Рученское (Жилотковское)	48	22	Сосна	1,6	190	300	Сплошная рубка	285	95	Естественное восстановление
Фировское, Рученское (Жилотковское)	48	23	Сосна	0,5	190	100	Сплошная рубка	95	95	Естественное восстановление
Фировское, Рученское (Жилотковское)	48	24	Сосна	1	190	190	Сплошная рубка	180,5	95	Естественное восстановление
Фировское, Рученское (Жилотковское)	48	25	Сосна	12,2	280	3420	Сплошная рубка	3249	95	Искусственное лесовосстановление

Лесничество, участковое лесничество	№ квартала	№ выдела	Преобладающая порода	Площадь, га	Запас, м³		Форма, вид рубки	Выру-баемый запас	%% выборки (для выборочных рубок)	Рекомендуемые способы лесовосстановления
					на 1 га	на выделе				
1	2	3	4	5	6	7	8	9	10	11
Фировское, Рученское (Жилотковское)	48	29	Сосна	0,3	180	50	Сплошная рубка	47,5	95	Естественное восстановление
Фировское, Рученское (Жилотковское)	49	3	Сосна	2,9	240	700	Сплошная рубка	665	95	Естественное восстановление
Фировское, Рученское (Жилотковское)	49	7	Сосна	4,7	310	1460	Сплошная рубка	1387	95	Искусственное лесовосстановление
Фировское, Рученское (Жилотковское)	49	12	Сосна	0,6	270	160	Сплошная рубка	152	95	Естественное восстановление
Фировское, Рученское (Жилотковское)	49	15	Сосна	4,3	80	340	Сплошная рубка	323	95	Естественное восстановление
Фировское, Рученское (Жилотковское)	49	20	Сосна	4,1	90	370	Сплошная рубка	351,5	95	Естественное восстановление
Фировское, Рученское (Жилотковское)	50	1	Сосна	2,3	320	770	Сплошная рубка	731,5	95	Искусственное лесовосстановление
Фировское, Рученское (Жилотковское)	50	2	Сосна	0,6	320	190	Сплошная рубка	180,5	95	Естественное восстановление
Фировское, Рученское (Жилотковское)	50	4	Сосна	1,3	310	400	Сплошная рубка	380	95	Искусственное лесовосстановление
Фировское, Рученское (Жилотковское)	50	8	Сосна	3	320	1020	Сплошная рубка	969	95	Искусственное лесовосстановление
Фировское, Рученское (Жилотковское)	50	10	Сосна	1,9	260	520	Сплошная рубка	494	95	Искусственное лесовосстановление
Фировское, Рученское (Жилотковское)	51	3	Сосна	5,7	150	860	Сплошная рубка	817	95	Естественное восстановление
Фировское, Рученское (Жилотковское)	51	4	Сосна	3,5	220	770	Сплошная рубка	731,5	95	Естественное восстановление
Фировское, Рученское (Жилотковское)	51	7	Сосна	0,9	230	210	Сплошная рубка	199,5	95	Естественное восстановление
Фировское, Рученское (Жилотковское)	51	9	Сосна	3,1	320	990	Сплошная рубка	940,5	95	Искусственное лесовосстановление
Фировское, Рученское (Жилотковское)	51	10	Сосна	5,6	320	1790	Сплошная рубка	1700,5	95	Искусственное лесовосстановление
Фировское, Рученское (Жилотковское)	51	14	Сосна	1,6	120	190	Сплошная рубка	180,5	95	Естественное восстановление
Фировское, Рученское (Жилотковское)	51	21	Сосна	1,9	270	510	Сплошная рубка	484,5	95	Искусственное лесовосстановление

Лесничество, участковое лесничество	№ квартала	№ выдела	Преобладающая порода	Площадь, га	Запас, м³		Форма, вид рубки	Выру-баемый запас	%% выборки (для выборочных рубок)	Рекомендуемые способы лесовосстановления
					на 1 га	на выделе				
1	2	3	4	5	6	7	8	9	10	11
Фировское, Рученское (Жилотковское)	51	24	Сосна	2,5	300	750	Сплошная рубка	712,5	95	Искусственное лесовосстановление
Фировское, Рученское (Жилотковское)	51	36	Сосна	0,7	290	200	Сплошная рубка	190	95	Естественное восстановление
Фировское, Рученское (Жилотковское)	58	20	Сосна	1,6	310	500	Сплошная рубка	475	95	Искусственное лесовосстановление
Фировское, Рученское (Жилотковское)	60	5	Сосна	1,7	310	710	Сплошная рубка	674,5	95	Искусственное лесовосстановление
Фировское, Рученское (Жилотковское)	61	5	Сосна	2,8	310	870	Сплошная рубка	826,5	95	Естественное восстановление
Фировское, Рученское (Жилотковское)	61	10	Сосна	1,2	360	430	Сплошная рубка	408,5	95	Искусственное лесовосстановление
Фировское, Рученское (Жилотковское)	61	20	Сосна	2	330	660	Сплошная рубка	627	95	Искусственное лесовосстановление
Фировское, Рученское (Жилотковское)	61	36	Сосна	0,4	300	120	Сплошная рубка	114	95	Естественное восстановление
Фировское, Рученское (Жилотковское)	64	4	Сосна	3,6	290	1620	Сплошная рубка	1539	95	Искусственное лесовосстановление
Фировское, Рученское (Жилотковское)	65	17	Сосна	6,4	200	1460	Сплошная рубка	1387	95	Естественное восстановление
Фировское, Рученское (Жилотковское)	65	29	Сосна	1,2	250	350	Сплошная рубка	332,5	95	Искусственное лесовосстановление
Фировское, Рученское (Жилотковское)	65	35	Сосна	5,3	250	1500	Сплошная рубка	1425	95	Искусственное лесовосстановление
Фировское, Рученское (Жилотковское)	65	38	Сосна	0,6	290	200	Сплошная рубка	190	95	Естественное восстановление
Фировское, Рученское (Жилотковское)	66	12	Сосна	6,6	90	670	Сплошная рубка	636,5	95	Естественное восстановление
Фировское, Рученское (Жилотковское)	66	16	Сосна	3,7	110	450	Сплошная рубка	427,5	95	Естественное восстановление
Фировское, Рученское (Жилотковское)	66	18	Сосна	1,4	190	280	Сплошная рубка	266	95	Естественное восстановление
Фировское, Рученское (Жилотковское)	66	41	Сосна	2,2	320	770	Сплошная рубка	731,5	95	Искусственное лесовосстановление
Фировское, Рученское (Жилотковское)	66	42	Сосна	3,1	260	910	Сплошная рубка	864,5	95	Искусственное лесовосстановление

Лесничество, участковое лесничество	№ квартала	№ выдела	Преобладающая порода	Площадь, га	Запас, м³		Форма, вид рубки	Выру-баемый запас	%% выборки (для выборочных рубок)	Рекомендуемые способы лесовосстановления
					на 1 га	на выделе				
1	2	3	4	5	6	7	8	9	10	11
Фировское, Рученское (Жилотковское)	66	48	Сосна	2,6	240	700	Сплошная рубка	665	95	Искусственное лесовосстановление
Фировское, Рученское (Жилотковское)	66	49	Сосна	6	270	1780	Сплошная рубка	1691	95	Искусственное лесовосстановление
Фировское, Рученское (Жилотковское)	80	18	Сосна	0,6	330	200	Сплошная рубка	190	95	Естественное восстановление
Фировское, Рученское (Жилотковское)	81	15	Сосна	1,8	290	520	Сплошная рубка	494	95	Искусственное лесовосстановление
Фировское, Рученское (Жилотковское)	81	16	Сосна	2,4	280	670	Сплошная рубка	636,5	95	Искусственное лесовосстановление
Фировское, Рученское (Жилотковское)	84	5	Сосна	3,9	250	980	Сплошная рубка	931	95	Искусственное лесовосстановление
Фировское, Рученское (Жилотковское)	84	24	Сосна	1	320	320	Сплошная рубка	304	95	Естественное восстановление
Фировское, Рученское (Жилотковское)	84	29	Сосна	1,4	250	350	Сплошная рубка	332,5	95	Искусственное лесовосстановление
Фировское, Рученское (Жилотковское)	85	1	Сосна	2,5	290	680	Сплошная рубка	646	95	Искусственное лесовосстановление
Фировское, Рученское (Жилотковское)	85	3	Сосна	0,9	290	260	Сплошная рубка	247	95	Естественное восстановление
Фировское, Рученское (Жилотковское)	85	4	Сосна	4,2	240	1010	Сплошная рубка	959,5	95	Искусственное лесовосстановление
Фировское, Рученское (Жилотковское)	85	7	Сосна	2,2	240	550	Сплошная рубка	522,5	95	Естественное восстановление
Фировское, Рученское (Жилотковское)	85	22	Сосна	1,9	250	500	Сплошная рубка	475	95	Искусственное лесовосстановление
Фировское, Рученское (Жилотковское)	86	2	Сосна	4,8	240	1200	Сплошная рубка	1140	95	Естественное восстановление
Фировское, Рученское (Жилотковское)	86	3	Сосна	10,4	260	2860	Сплошная рубка	2717	95	Искусственное лесовосстановление
Фировское, Рученское (Жилотковское)	86	44	Сосна	0,9	350	350	Сплошная рубка	332,5	95	Естественное восстановление
Фировское, Рученское (Жилотковское)	98	1	Сосна	6,2	290	2090	Сплошная рубка	1985,5	95	Искусственное лесовосстановление
Фировское, Рученское (Жилотковское)	98	2	Сосна	19,8	340	7890	Сплошная рубка	7495,5	95	Искусственное лесовосстановление

Лесничество, участковое лесничество	№ квартала	№ выдела	Преобладающая порода	Площадь, га	Запас, м³		Форма, вид рубки	Выру-баемый запас	%% выборки (для выборочных рубок)	Рекомендуемые способы лесовосстановления
					на 1 га	на выделе				
1	2	3	4	5	6	7	8	9	10	11
Фировское, Рученское (Жилотковское)	98	13	Сосна	13	320	4900	Сплошная рубка	4655	95	Искусственное лесовосстановление
Фировское, Рученское (Жилотковское)	98	14	Сосна	2,1	320	800	Сплошная рубка	760	95	Искусственное лесовосстановление
Фировское, Рученское (Жилотковское)	99	1	Сосна	6,8	290	2120	Сплошная рубка	2014	95	Искусственное лесовосстановление
Фировское, Рученское (Жилотковское)	99	6	Сосна	5,3	310	1770	Сплошная рубка	1681,5	95	Искусственное лесовосстановление
Фировское, Рученское (Жилотковское)	99	8	Сосна	1	210	230	Сплошная рубка	218,5	95	Естественное восстановление
Фировское, Рученское (Жилотковское)	99	12	Сосна	3,1	280	920	Сплошная рубка	874	95	Искусственное лесовосстановление
Фировское, Рученское (Жилотковское)	99	16	Сосна	2,5	270	730	Сплошная рубка	693,5	95	Естественное восстановление
Фировское, Рученское (Жилотковское)	100	5	Сосна	1,2	290	350	Сплошная рубка	332,5	95	Искусственное лесовосстановление
Фировское, Рученское (Жилотковское)	100	14	Сосна	2,6	300	810	Сплошная рубка	769,5	95	Искусственное лесовосстановление
Фировское, Рученское (Жилотковское)	101	3	Сосна	1,7	310	530	Сплошная рубка	503,5	95	Искусственное лесовосстановление
Фировское, Рученское (Жилотковское)	101	5	Сосна	1,1	340	370	Сплошная рубка	351,5	95	Искусственное лесовосстановление
Фировское, Рученское (Жилотковское)	101	19	Сосна	1,1	310	340	Сплошная рубка	323	95	Искусственное лесовосстановление
Фировское, Рученское (Жилотковское)	107	1	Сосна	4	270	1080	Сплошная рубка	1026	95	Искусственное лесовосстановление
Фировское, Рученское (Жилотковское)	107	2	Сосна	2,5	250	620	Сплошная рубка	589	95	Естественное восстановление
Фировское, Рученское (Жилотковское)	107	8	Сосна	4	270	1080	Сплошная рубка	1026	95	Естественное восстановление
Фировское, Рученское (Жилотковское)	107	11	Сосна	2,4	290	700	Сплошная рубка	665	95	Искусственное лесовосстановление
Фировское, Рученское (Жилотковское)	107	16	Сосна	8,4	290	2440	Сплошная рубка	2318	95	Естественное восстановление
Фировское, Рученское (Жилотковское)	107	22	Сосна	3	320	960	Сплошная рубка	912	95	Искусственное лесовосстановление

Лесничество, участковое лесничество	№ квартала	№ выдела	Преобладающая порода	Площадь, га	Запас, м³		Форма, вид рубки	Выру-баемый запас	%% выборки (для выборочных рубок)	Рекомендуемые способы лесовосстановления
					на 1 га	на выделе				
1	2	3	4	5	6	7	8	9	10	11
Фировское, Рученское (Жилотковское)	107	24	Сосна	1,3	310	400	Сплошная рубка	380	95	Искусственное лесовосстановление
Фировское, Рученское (Жилотковское)	107	26	Сосна	2,9	310	900	Сплошная рубка	855	95	Искусственное лесовосстановление
Фировское, Рученское (Жилотковское)	108	3	Сосна	3,5	320	1120	Сплошная рубка	1064	95	Искусственное лесовосстановление
Фировское, Рученское (Жилотковское)	108	5	Сосна	2,1	270	570	Сплошная рубка	541,5	95	Искусственное лесовосстановление
Фировское, Рученское (Жилотковское)	108	8	Сосна	7	330	2310	Сплошная рубка	2194,5	95	Искусственное лесовосстановление
Фировское, Рученское (Жилотковское)	108	11	Сосна	6,9	320	2210	Сплошная рубка	2099,5	95	Искусственное лесовосстановление
Фировское, Рученское (Жилотковское)	108	14	Сосна	2,2	330	760	Сплошная рубка	722	95	Искусственное лесовосстановление
Фировское, Рученское (Жилотковское)	108	22	Сосна	2,4	320	770	Сплошная рубка	731,5	95	Искусственное лесовосстановление
Фировское, Рученское (Жилотковское)	109	1	Сосна	3,4	240	840	Сплошная рубка	798	95	Естественное восстановление
Фировское, Рученское (Жилотковское)	109	3	Сосна	4,4	280	1260	Сплошная рубка	1197	95	Искусственное лесовосстановление
Фировское, Рученское (Жилотковское)	109	7	Сосна	21,6	320	7040	Сплошная рубка	6688	95	Искусственное лесовосстановление
Фировское, Рученское (Жилотковское)	109	13	Сосна	2,5	330	820	Сплошная рубка	779	95	Искусственное лесовосстановление
Фировское, Рученское (Жилотковское)	109	14	Сосна	2,7	320	780	Сплошная рубка	741	95	Искусственное лесовосстановление
Фировское, Рученское (Жилотковское)	109	17	Сосна	0,9	300	270	Сплошная рубка	256,5	95	Естественное восстановление
Фировское, Рученское (Жилотковское)	109	19	Сосна	1,9	290	580	Сплошная рубка	551	95	Искусственное лесовосстановление
Фировское, Рученское (Жилотковское)	110	2	Сосна	10,9	320	3490	Сплошная рубка	3315,5	95	Искусственное лесовосстановление
Фировское, Рученское (Жилотковское)	110	3	Сосна	0,4	340	140	Сплошная рубка	133	95	Естественное восстановление
Фировское, Рученское (Жилотковское)	110	5	Сосна	1,6	330	530	Сплошная рубка	503,5	95	Искусственное лесовосстановление

Лесничество, участковое лесничество	№ квартала	№ выдела	Преобладающая порода	Площадь, га	Запас, м³		Форма, вид рубки	Выру-баемый запас	%% выборки (для выборочных рубок)	Рекомендуемые способы лесовосстановления
					на 1 га	на выделе				
1	2	3	4	5	6	7	8	9	10	11
Фировское, Рученское (Жилотковское)	110	6	Сосна	4,2	290	1220	Сплошная рубка	1159	95	Искусственное лесовосстановление
Фировское, Рученское (Жилотковское)	110	9	Сосна	5,4	340	1840	Сплошная рубка	1748	95	Искусственное лесовосстановление
Фировское, Рученское (Жилотковское)	110	13	Сосна	1,8	320	580	Сплошная рубка	551	95	Искусственное лесовосстановление
Фировское, Рученское (Жилотковское)	110	14	Сосна	1,8	290	520	Сплошная рубка	494	95	Искусственное лесовосстановление
Фировское, Рученское (Жилотковское)	117	15	Сосна	16,2	310	5020	Сплошная рубка	4769	95	Естественное восстановление
Фировское, Рученское (Жилотковское)	117	17	Сосна	1,6	240	380	Сплошная рубка	361	95	Естественное восстановление
Фировское, Рученское (Жилотковское)	118	12	Сосна	2	190	380	Сплошная рубка	361	95	Естественное восстановление
Фировское, Рученское (Жилотковское)	122	2	Сосна	4,1	250	1120	Сплошная рубка	1064	95	Естественное восстановление
Фировское, Рученское (Жилотковское)	122	11	Сосна	2,4	290	780	Сплошная рубка	741	95	Естественное восстановление
Фировское, Рученское (Жилотковское)	122	22	Сосна	2,4	270	700	Сплошная рубка	665	95	Искусственное лесовосстановление
Фировское, Рученское (Жилотковское)	122	26	Сосна	1,5	320	540	Сплошная рубка	513	95	Искусственное лесовосстановление
Фировское, Рученское (Жилотковское)	123	2	Сосна	2,9	320	930	Сплошная рубка	883,5	95	Искусственное лесовосстановление
Фировское, Рученское (Жилотковское)	123	9	Сосна	4	320	1280	Сплошная рубка	1216	95	Искусственное лесовосстановление
Фировское, Рученское (Жилотковское)	123	19	Сосна	3,4	330	1160	Сплошная рубка	1102	95	Искусственное лесовосстановление
Фировское, Рученское (Жилотковское)	123	25	Сосна	5	320	1600	Сплошная рубка	1520	95	Искусственное лесовосстановление
Фировское, Рученское (Жилотковское)	124	6	Сосна	18,2	320	5660	Сплошная рубка	5377	95	Искусственное лесовосстановление
Фировское, Рученское (Жилотковское)	124	10	Сосна	0,8	240	190	Сплошная рубка	180,5	95	Естественное восстановление
Фировское, Рученское (Жилотковское)	124	12	Сосна	1,5	320	450	Сплошная рубка	427,5	95	Искусственное лесовосстановление

Лесничество, участковое лесничество	№ квартала	№ выдела	Преобладающая порода	Площадь, га	Запас, м³		Форма, вид рубки	Выру-баемый запас	%% выборки (для выборочных рубок)	Рекомендуемые способы лесовосстановления
					на 1 га	на выделе				
1	2	3	4	5	6	7	8	9	10	11
Фировское, Рученское (Жилотковское)	124	17	Сосна	1,3	330	430	Сплошная рубка	408,5	95	Искусственное лесовосстановление
Фировское, Рученское (Жилотковское)	125	8	Сосна	1,6	250	400	Сплошная рубка	380	95	Искусственное лесовосстановление
Фировское, Рученское (Жилотковское)	125	9	Сосна	3,2	230	740	Сплошная рубка	703	95	Естественное восстановление
Фировское, Рученское (Жилотковское)	125	12	Сосна	2,1	320	670	Сплошная рубка	636,5	95	Искусственное лесовосстановление
Фировское, Рученское (Жилотковское)	125	14	Сосна	1,8	240	430	Сплошная рубка	408,5	95	Естественное восстановление
Фировское, Рученское (Жилотковское)	125	15	Сосна	3,5	320	1120	Сплошная рубка	1064	95	Искусственное лесовосстановление
Фировское, Рученское (Жилотковское)	125	21	Сосна	1,9	330	630	Сплошная рубка	598,5	95	Искусственное лесовосстановление
Фировское, Рученское (Жилотковское)	129	8	Сосна	5,6	230	1290	Сплошная рубка	1225,5	95	Естественное восстановление
Фировское, Рученское (Жилотковское)	129	9	Сосна	1,1	240	260	Сплошная рубка	247	95	Искусственное лесовосстановление
Фировское, Рученское (Жилотковское)	129	11	Сосна	8,6	230	1980	Сплошная рубка	1881	95	Естественное восстановление
Фировское, Рученское (Жилотковское)	131	4	Сосна	1,3	260	340	Сплошная рубка	323	95	Естественное восстановление
Фировское, Рученское (Жилотковское)	131	5	Сосна	8,4	260	2180	Сплошная рубка	2071	95	Искусственное лесовосстановление
Фировское, Рученское (Жилотковское)	131	9	Сосна	4,7	260	1220	Сплошная рубка	1159	95	Естественное восстановление
Фировское, Рученское (Жилотковское)	131	10	Сосна	1,7	150	260	Сплошная рубка	247	95	Естественное восстановление
Фировское, Рученское (Жилотковское)	131	11	Сосна	1,7	210	360	Сплошная рубка	342	95	Естественное восстановление
Фировское, Рученское (Жилотковское)	132	2	Сосна	1	210	210	Сплошная рубка	199,5	95	Естественное восстановление
Фировское, Рученское (Жилотковское)	132	7	Сосна	5,3	320	1700	Сплошная рубка	1615	95	Естественное восстановление
Фировское, Рученское (Жилотковское)	132	14	Сосна	0,6	310	190	Сплошная рубка	180,5	95	Естественное восстановление

Лесничество, участковое лесничество	№ квартала	№ выдела	Преобладающая порода	Площадь, га	Запас, м³		Форма, вид рубки	Выру-баемый запас	%% выборки (для выборочных рубок)	Рекомендуемые способы лесовосстановления
					на 1 га	на выделе				
1	2	3	4	5	6	7	8	9	10	11
Фировское, Рученское (Жилотковское)	132	32	Сосна	1	320	320	Сплошная рубка	304	95	Естественное восстановление
Фировское, Рученское (Жилотковское)	132	34	Сосна	2,1	390	820	Сплошная рубка	779	95	Искусственное лесовосстановление
Фировское, Рученское (Жилотковское)	132	35	Сосна	1,4	320	450	Сплошная рубка	427,5	95	Естественное восстановление
Фировское, Рученское (Жилотковское)	132	39	Сосна	1	310	310	Сплошная рубка	294,5	95	Естественное восстановление
Фировское, Рученское (Жилотковское)	133	8	Сосна	2	340	680	Сплошная рубка	646	95	Искусственное лесовосстановление
Фировское, Рученское (Жилотковское)	133	14	Сосна	2,7	360	970	Сплошная рубка	921,5	95	Искусственное лесовосстановление
Фировское, Рученское (Жилотковское)	133	15	Сосна	1,2	290	350	Сплошная рубка	332,5	95	Искусственное лесовосстановление
Фировское, Рученское (Жилотковское)	134	27	Сосна	0,7	200	140	Сплошная рубка	133	95	Естественное восстановление
Фировское, Рученское (Жилотковское)	140	2	Сосна	1,4	320	510	Сплошная рубка	484,5	95	Естественное восстановление
Фировское, Рученское (Жилотковское)	140	12	Сосна	2,2	320	780	Сплошная рубка	741	95	Искусственное лесовосстановление
Фировское, Рученское (Жилотковское)	140	13	Сосна	0,9	310	340	Сплошная рубка	323	95	Естественное восстановление
Фировское, Рученское (Жилотковское)	140	14	Сосна	3,8	210	940	Сплошная рубка	893	95	Естественное восстановление
Фировское, Рученское (Жилотковское)	140	17	Сосна	4,5	310	1640	Сплошная рубка	1558	95	Искусственное лесовосстановление
Фировское, Рученское (Жилотковское)	140	30	Сосна	1	320	350	Сплошная рубка	332,5	95	Естественное восстановление
Фировское, Рученское (Жилотковское)	140	33	Сосна	1	320	380	Сплошная рубка	361	95	Естественное восстановление
Фировское, Рученское (Жилотковское)	141	2	Сосна	9,4	290	2870	Сплошная рубка	2726,5	95	Искусственное лесовосстановление
Фировское, Рученское (Жилотковское)	141	4	Сосна	0,6	270	190	Сплошная рубка	180,5	95	Естественное восстановление
Фировское, Рученское (Жилотковское)	141	6	Сосна	6,6	310	2170	Сплошная рубка	2061,5	95	Искусственное лесовосстановление

Лесничество, участковое лесничество	№ квартала	№ выдела	Преобладающая порода	Площадь, га	Запас, м³		Форма, вид рубки	Выру-баемый запас	%% выборки (для выборочных рубок)	Рекомендуемые способы лесовосстановления
					на 1 га	на выделе				
1	2	3	4	5	6	7	8	9	10	11
Фировское, Рученское (Жилотковское)	141	12	Сосна	2,3	190	440	Сплошная рубка	418	95	Естественное восстановление
Фировское, Рученское (Жилотковское)	141	16	Сосна	3,4	240	860	Сплошная рубка	817	95	Естественное восстановление
Фировское, Рученское (Жилотковское)	141	17	Сосна	3,8	290	1130	Сплошная рубка	1073,5	95	Естественное восстановление
Фировское, Рученское (Жилотковское)	141	20	Сосна	4,4	220	1010	Сплошная рубка	959,5	95	Естественное восстановление
Фировское, Рученское (Жилотковское)	141	23	Сосна	4,7	300	1470	Сплошная рубка	1396,5	95	Искусственное лесовосстановление
Фировское, Рученское (Жилотковское)	141	24	Сосна	1,7	230	410	Сплошная рубка	389,5	95	Искусственное лесовосстановление
Фировское, Рученское (Жилотковское)	141	25	Сосна	3,3	270	920	Сплошная рубка	874	95	Искусственное лесовосстановление
Фировское, Рученское (Жилотковское)	141	37	Сосна	1,3	330	430	Сплошная рубка	408,5	95	Искусственное лесовосстановление
Фировское, Рученское (Жилотковское)	142	6	Сосна	1,1	280	340	Сплошная рубка	323	95	Искусственное лесовосстановление
Фировское, Рученское (Жилотковское)	142	8	Сосна	0,2	320	60	Сплошная рубка	57	95	Естественное восстановление
Фировское, Рученское (Жилотковское)	142	12	Сосна	2,9	320	990	Сплошная рубка	940,5	95	Искусственное лесовосстановление
Фировское, Рученское (Жилотковское)	142	14	Сосна	2,3	310	780	Сплошная рубка	741	95	Искусственное лесовосстановление
Фировское, Рученское (Жилотковское)	142	20	Сосна	1,2	210	270	Сплошная рубка	256,5	95	Естественное восстановление
Фировское, Рученское (Жилотковское)	142	22	Сосна	0,3	270	80	Сплошная рубка	76	95	Естественное восстановление
Фировское, Рученское (Жилотковское)	142	27	Сосна	5,6	310	1890	Сплошная рубка	1795,5	95	Искусственное лесовосстановление
Фировское, Рученское (Жилотковское)	142	35	Сосна	4,9	320	1660	Сплошная рубка	1577	95	Искусственное лесовосстановление
Фировское, Рученское (Жилотковское)	143	9	Сосна	3,8	310	1490	Сплошная рубка	1415,5	95	Естественное восстановление
Фировское, Рученское (Жилотковское)	143	19	Сосна	0,5	230	140	Сплошная рубка	133	95	Естественное восстановление

Лесничество, участковое лесничество	№ квартала	№ выдела	Преобладающая порода	Площадь, га	Запас, м³		Форма, вид рубки	Выру-баемый запас	%% выборки (для выборочных рубок)	Рекомендуемые способы лесовосстановления
					на 1 га	на выделе				
1	2	3	4	5	6	7	8	9	10	11
Фировское, Рученское (Жилотковское)	143	36	Сосна	10,4	320	3930	Сплошная рубка	3733,5	95	Искусственное лесовосстановление
Фировское, Рученское (Жилотковское)	145	25	Сосна	5,1	330	1880	Сплошная рубка	1786	95	Искусственное лесовосстановление
Фировское, Рученское (Жилотковское)	148	10	Сосна	1	350	350	Сплошная рубка	332,5	95	Естественное восстановление
Фировское, Рученское (Жилотковское)	148	11	Сосна	0,6	360	220	Сплошная рубка	209	95	Естественное восстановление
Фировское, Рученское (Жилотковское)	148	16	Сосна	2,2	340	750	Сплошная рубка	712,5	95	Искусственное лесовосстановление
Фировское, Рученское (Жилотковское)	148	18	Сосна	0,8	290	230	Сплошная рубка	218,5	95	Естественное восстановление
Фировское, Рученское (Жилотковское)	151	2	Сосна	1,3	280	360	Сплошная рубка	342	95	Искусственное лесовосстановление
Фировское, Рученское (Жилотковское)	151	6	Сосна	7,4	320	2370	Сплошная рубка	2251,5	95	Искусственное лесовосстановление
Фировское, Рученское (Жилотковское)	151	8	Сосна	3,4	320	1090	Сплошная рубка	1035,5	95	Искусственное лесовосстановление
Фировское, Рученское (Жилотковское)	151	12	Сосна	16,2	340	5510	Сплошная рубка	5234,5	95	Искусственное лесовосстановление
Фировское, Рученское (Жилотковское)	151	15	Сосна	4,8	320	1540	Сплошная рубка	1463	95	Искусственное лесовосстановление
Фировское, Рученское (Жилотковское)	152	13	Сосна	4,2	330	1390	Сплошная рубка	1320,5	95	Искусственное лесовосстановление
Фировское, Рученское (Жилотковское)	153	5	Сосна	6,7	330	2480	Сплошная рубка	2356	95	Искусственное лесовосстановление
Фировское, Рученское (Жилотковское)	153	13	Сосна	2	340	750	Сплошная рубка	712,5	95	Искусственное лесовосстановление
Фировское, Рученское (Жилотковское)	154	14	Сосна	1,8	350	630	Сплошная рубка	598,5	95	Искусственное лесовосстановление
Фировское, Рученское (Жилотковское)	155	4	Сосна	3,1	330	1190	Сплошная рубка	1130,5	95	Искусственное лесовосстановление
Фировское, Рученское (Жилотковское)	155	31	Сосна	1,3	340	540	Сплошная рубка	513	95	Искусственное лесовосстановление
Фировское, Рученское (Жилотковское)	155	35	Сосна	0,4	190	100	Сплошная рубка	100	100	Сохранение подроста

Лесничество, участковое лесничество	№ квартала	№ выдела	Преобладающая порода	Площадь, га	Запас, м³		Форма, вид рубки	Выру-баемый запас	%% выборки (для выборочных рубок)	Рекомендуемые способы лесовосстановления
					на 1 га	на выделе				
1	2	3	4	5	6	7	8	9	10	11
Фировское, Рученское (Жилотковское)	156	5	Сосна	0,3	330	100	Сплошная рубка	100	100	Сохранение подроста
Фировское, Рученское (Жилотковское)	156	8	Сосна	5,8	340	2140	Сплошная рубка	2033	95	Искусственное лесовосстановление
Фировское, Рученское (Жилотковское)	156	16	Сосна	2,1	340	750	Сплошная рубка	712,5	95	Искусственное лесовосстановление
Фировское, Рученское (Жилотковское)	156	30	Сосна	0,2	340	70	Сплошная рубка	66,5	95	Естественное восстановление
Фировское, Рученское (Жилотковское)	156	34	Сосна	0,6	360	220	Сплошная рубка	220	100	Сохранение подроста
Фировское, Рученское (Жилотковское)	157	3	Сосна	6,5	340	2380	Сплошная рубка	2261	95	Искусственное лесовосстановление
Фировское, Рученское (Жилотковское)	157	13	Сосна	6,5	320	2240	Сплошная рубка	2128	95	Искусственное лесовосстановление
Фировское, Рученское (Жилотковское)	157	18	Сосна	2,4	330	860	Сплошная рубка	817	95	Искусственное лесовосстановление
Фировское, Рученское (Жилотковское)	157	25	Сосна	3,2	280	950	Сплошная рубка	902,5	95	Искусственное лесовосстановление
Фировское, Рученское (Жилотковское)	158	9	Сосна	3,1	340	1050	Сплошная рубка	997,5	95	Искусственное лесовосстановление
Фировское, Рученское (Жилотковское)	158	15	Сосна	3,8	340	1290	Сплошная рубка	1225,5	95	Искусственное лесовосстановление
Фировское, Рученское (Жилотковское)	161	4	Сосна	1,8	310	590	Сплошная рубка	560,5	95	Искусственное лесовосстановление
Фировское, Рученское (Жилотковское)	161	5	Сосна	0,6	310	190	Сплошная рубка	180,5	95	Естественное восстановление
Фировское, Рученское (Жилотковское)	161	9	Сосна	2,6	310	840	Сплошная рубка	798	95	Искусственное лесовосстановление
Фировское, Рученское (Жилотковское)	161	14	Сосна	1,2	310	370	Сплошная рубка	351,5	95	Искусственное лесовосстановление
Фировское, Рученское (Жилотковское)	162	2	Сосна	1,9	320	610	Сплошная рубка	579,5	95	Искусственное лесовосстановление
Фировское, Рученское (Жилотковское)	162	6	Сосна	4	290	1190	Сплошная рубка	1130,5	95	Искусственное лесовосстановление
Фировское, Рученское (Жилотковское)	162	19	Сосна	1,2	400	470	Сплошная рубка	446,5	95	Искусственное лесовосстановление

Лесничество, участковое лесничество	№ квартала	№ выдела	Преобладающая порода	Площадь, га	Запас, м³		Форма, вид рубки	Выру-баемый запас	%% выборки (для выборочных рубок)	Рекомендуемые способы лесовосстановления
					на 1 га	на выделе				
1	2	3	4	5	6	7	8	9	10	11
Фировское, Рученское (Жилотковское)	162	27	Сосна	3,1	400	1280	Сплошная рубка	1216	95	Искусственное лесовосстановление
Фировское, Рученское (Жилотковское)	162	31	Сосна	0,2	340	70	Сплошная рубка	66,5	95	Естественное восстановление
Фировское, Рученское (Жилотковское)	163	5	Сосна	6,6	340	2280	Сплошная рубка	2166	95	Искусственное лесовосстановление
Фировское, Рученское (Жилотковское)	163	6	Сосна	2	290	580	Сплошная рубка	551	95	Искусственное лесовосстановление
Фировское, Рученское (Жилотковское)	163	10	Сосна	2,4	320	770	Сплошная рубка	731,5	95	Искусственное лесовосстановление
Фировское, Рученское (Жилотковское)	163	11	Сосна	8,1	380	3120	Сплошная рубка	2964	95	Искусственное лесовосстановление
Фировское, Рученское (Жилотковское)	163	13	Сосна	2	340	680	Сплошная рубка	646	95	Искусственное лесовосстановление
Фировское, Рученское (Жилотковское)	163	14	Сосна	2,8	390	1090	Сплошная рубка	1035,5	95	Искусственное лесовосстановление
Фировское, Рученское (Жилотковское)	165	2	Сосна	1,4	240	340	Сплошная рубка	323	95	Естественное восстановление
Фировское, Рученское (Жилотковское)	165	18	Сосна	5,8	260	1510	Сплошная рубка	1434,5	95	Естественное восстановление
Фировское, Рученское (Жилотковское)	166	14	Сосна	19,6	230	4510	Сплошная рубка	4284,5	95	Естественное восстановление
Фировское, Рученское (Жилотковское)	166	17	Сосна	5,4	160	860	Сплошная рубка	817	95	Естественное восстановление
Фировское, Рученское (Жилотковское)	166	20	Сосна	3	210	610	Сплошная рубка	579,5	95	Естественное восстановление
Фировское, Рученское (Жилотковское)	170	1	Сосна	2,4	300	780	Сплошная рубка	741	95	Искусственное лесовосстановление
Фировское, Рученское (Жилотковское)	170	3	Сосна	2,9	320	990	Сплошная рубка	940,5	95	Искусственное лесовосстановление
Фировское, Рученское (Жилотковское)	170	13	Сосна	3,1	330	1120	Сплошная рубка	1064	95	Искусственное лесовосстановление
Фировское, Рученское (Жилотковское)	170	15	Сосна	11,3	320	3900	Сплошная рубка	3705	95	Искусственное лесовосстановление
Фировское, Рученское (Жилотковское)	170	17	Сосна	1,3	330	460	Сплошная рубка	437	95	Искусственное лесовосстановление

Лесничество, участковое лесничество	№ квартала	№ выдела	Преобладающая порода	Площадь, га	Запас, м³		Форма, вид рубки	Выру-баемый запас	%% выборки (для выборочных рубок)	Рекомендуемые способы лесовосстановления
					на 1 га	на выделе				
1	2	3	4	5	6	7	8	9	10	11
Фировское, Рученское (Жилотковское)	170	26	Сосна	0,7	280	200	Сплошная рубка	200	100	Сохранение подроста
Фировское, Рученское (Жилотковское)	170	29	Сосна	1,4	290	440	Сплошная рубка	418	95	Искусственное лесовосстановление
Фировское, Рученское (Жилотковское)	171	15	Сосна	5,6	350	2240	Сплошная рубка	2128	95	Искусственное лесовосстановление
Фировское, Рученское (Жилотковское)	19	14	Ель	2,3	240	580	Сплошная рубка	580	100	Сохранение подроста
Фировское, Рученское (Жилотковское)	27	6	Ель	2,5	330	820	Сплошная рубка	779	95	Искусственное лесовосстановление
Фировское, Рученское (Жилотковское)	30	22	Ель	1,6	330	560	Сплошная рубка	532	95	Искусственное лесовосстановление
Фировское, Рученское (Жилотковское)	41	12	Ель	3,8	260	1010	Сплошная рубка	959,5	95	Искусственное лесовосстановление
Фировское, Рученское (Жилотковское)	42	11	Ель	1,4	280	390	Сплошная рубка	370,5	95	Естественное восстановление
Фировское, Рученское (Жилотковское)	42	15	Ель	3,1	270	840	Сплошная рубка	798	95	Естественное восстановление
Фировское, Рученское (Жилотковское)	42	27	Ель	0,5	300	150	Сплошная рубка	142,5	95	Естественное восстановление
Фировское, Рученское (Жилотковское)	43	9	Ель	1,3	330	430	Сплошная рубка	408,5	95	Искусственное лесовосстановление
Фировское, Рученское (Жилотковское)	44	11	Ель	2,3	270	620	Сплошная рубка	589	95	Искусственное лесовосстановление
Фировское, Рученское (Жилотковское)	44	14	Ель	4	290	1160	Сплошная рубка	1102	95	Естественное восстановление
Фировское, Рученское (Жилотковское)	45	26	Ель	0,8	290	230	Сплошная рубка	218,5	95	Естественное восстановление
Фировское, Рученское (Жилотковское)	56	8	Ель	0,8	200	160	Сплошная рубка	152	95	Естественное восстановление
Фировское, Рученское (Жилотковское)	58	2	Ель	7	310	2170	Сплошная рубка	2061,5	95	Искусственное лесовосстановление
Фировское, Рученское (Жилотковское)	58	6	Ель	3,2	230	740	Сплошная рубка	703	95	Естественное восстановление
Фировское, Рученское (Жилотковское)	60	8	Ель	2,4	330	1060	Сплошная рубка	1007	95	Искусственное лесовосстановление

Лесничество, участковое лесничество	№ квартала	№ выдела	Преобладающая порода	Площадь, га	Запас, м³		Форма, вид рубки	Выру-баемый запас	%% выборки (для выборочных рубок)	Рекомендуемые способы лесовосстановления
					на 1 га	на выделе				
1	2	3	4	5	6	7	8	9	10	11
Фировское, Рученское (Жилотковское)	60	17	Ель	1,4	340	650	Сплошная рубка	617,5	95	Искусственное лесовосстановление
Фировское, Рученское (Жилотковское)	60	25	Ель	1,8	290	700	Сплошная рубка	665	95	Искусственное лесовосстановление
Фировское, Рученское (Жилотковское)	61	2	Ель	1,7	330	560	Сплошная рубка	532	95	Искусственное лесовосстановление
Фировское, Рученское (Жилотковское)	61	23	Ель	1,2	350	380	Сплошная рубка	361	95	Искусственное лесовосстановление
Фировское, Рученское (Жилотковское)	61	26	Ель	5,2	330	1750	Сплошная рубка	1662,5	95	Искусственное лесовосстановление
Фировское, Рученское (Жилотковское)	61	33	Ель	1,9	320	610	Сплошная рубка	579,5	95	Искусственное лесовосстановление
Фировское, Рученское (Жилотковское)	72	28	Ель	0,3	270	80	Сплошная рубка	76	95	Естественное восстановление
Фировское, Рученское (Жилотковское)	73	10	Ель	1,1	310	340	Сплошная рубка	323	95	Искусственное лесовосстановление
Фировское, Рученское (Жилотковское)	73	16	Ель	2,1	330	690	Сплошная рубка	655,5	95	Искусственное лесовосстановление
Фировское, Рученское (Жилотковское)	75	1	Ель	1,4	330	460	Сплошная рубка	437	95	Искусственное лесовосстановление
Фировское, Рученское (Жилотковское)	75	6	Ель	7,5	340	2580	Сплошная рубка	2451	95	Искусственное лесовосстановление
Фировское, Рученское (Жилотковское)	75	28	Ель	7,9	340	2720	Сплошная рубка	2584	95	Искусственное лесовосстановление
Фировское, Рученское (Жилотковское)	78	10	Ель	0,6	340	200	Сплошная рубка	190	95	Естественное восстановление
Фировское, Рученское (Жилотковское)	81	4	Ель	1,7	350	600	Сплошная рубка	570	95	Искусственное лесовосстановление
Фировское, Рученское (Жилотковское)	81	39	Ель	4,4	350	1540	Сплошная рубка	1463	95	Искусственное лесовосстановление
Фировское, Рученское (Жилотковское)	92	1	Ель	1,4	300	480	Сплошная рубка	456	95	Искусственное лесовосстановление
Фировское, Рученское (Жилотковское)	92	5	Ель	1,2	290	380	Сплошная рубка	361	95	Искусственное лесовосстановление
Фировское, Рученское (Жилотковское)	92	8	Ель	0,8	310	280	Сплошная рубка	266	95	Естественное восстановление

Лесничество, участковое лесничество	№ квартала	№ выдела	Преобладающая порода	Площадь, га	Запас, м³		Форма, вид рубки	Выру-баемый запас	%% выборки (для выборочных рубок)	Рекомендуемые способы лесовосстановления
					на 1 га	на выделе				
1	2	3	4	5	6	7	8	9	10	11
Фировское, Рученское (Жилотковское)	93	5	Ель	1,7	280	480	Сплошная рубка	456	95	Искусственное лесовосстановление
Фировское, Рученское (Жилотковское)	94	23	Ель	2,9	330	1020	Сплошная рубка	969	95	Искусственное лесовосстановление
Фировское, Рученское (Жилотковское)	95	15	Ель	4,3	350	1500	Сплошная рубка	1425	95	Искусственное лесовосстановление
Фировское, Рученское (Жилотковское)	107	12	Ель	3,2	280	900	Сплошная рубка	855	95	Естественное восстановление
Фировское, Рученское (Жилотковское)	107	14	Ель	11,1	330	3700	Сплошная рубка	3515	95	Естественное восстановление
Фировское, Рученское (Жилотковское)	107	21	Ель	1,4	270	380	Сплошная рубка	361	95	Искусственное лесовосстановление
Фировское, Рученское (Жилотковское)	116	11	Ель	0,8	310	310	Сплошная рубка	294,5	95	Естественное восстановление
Фировское, Рученское (Жилотковское)	116	12	Ель	1,2	310	460	Сплошная рубка	437	95	Искусственное лесовосстановление
Фировское, Рученское (Жилотковское)	117	6	Ель	1,2	330	400	Сплошная рубка	380	95	Искусственное лесовосстановление
Фировское, Рученское (Жилотковское)	117	11	Ель	1,9	270	510	Сплошная рубка	484,5	95	Искусственное лесовосстановление
Фировское, Рученское (Жилотковское)	117	12	Ель	1,5	280	390	Сплошная рубка	370,5	95	Искусственное лесовосстановление
Фировское, Рученское (Жилотковское)	118	25	Ель	0,8	320	260	Сплошная рубка	260	100	Сохранение подроста
Фировское, Рученское (Жилотковское)	118	33	Ель	1,1	220	240	Сплошная рубка	228	95	Искусственное лесовосстановление
Фировское, Рученское (Жилотковское)	119	7	Ель	0,9	300	270	Сплошная рубка	256,5	95	Естественное восстановление
Фировское, Рученское (Жилотковское)	120	21	Ель	0,4	320	130	Сплошная рубка	123,5	95	Естественное восстановление
Фировское, Рученское (Жилотковское)	122	19	Ель	1	250	280	Сплошная рубка	266	95	Естественное восстановление
Фировское, Рученское (Жилотковское)	122	25	Ель	1,6	290	490	Сплошная рубка	465,5	95	Естественное восстановление
Фировское, Рученское (Жилотковское)	123	28	Ель	1,9	270	510	Сплошная рубка	484,5	95	Искусственное лесовосстановление

Лесничество, участковое лесничество	№ квартала	№ выдела	Преобладающая порода	Площадь, га	Запас, м³		Форма, вид рубки	Выру-баемый запас	%% выборки (для выборочных рубок)	Рекомендуемые способы лесовосстановления
					на 1 га	на выделе				
1	2	3	4	5	6	7	8	9	10	11
Фировское, Рученское (Жилотковское)	124	18	Ель	3,6	330	1190	Сплошная рубка	1130,5	95	Искусственное лесовосстановление
Фировское, Рученское (Жилотковское)	124	20	Ель	1,2	340	410	Сплошная рубка	389,5	95	Искусственное лесовосстановление
Фировское, Рученское (Жилотковское)	130	1	Ель	1,2	320	420	Сплошная рубка	399	95	Искусственное лесовосстановление
Фировское, Рученское (Жилотковское)	130	11	Ель	0,9	330	360	Сплошная рубка	342	95	Естественное восстановление
Фировское, Рученское (Жилотковское)	130	12	Ель	0,9	320	320	Сплошная рубка	304	95	Естественное восстановление
Фировское, Рученское (Жилотковское)	131	8	Ель	1,7	340	580	Сплошная рубка	551	95	Искусственное лесовосстановление
Фировское, Рученское (Жилотковское)	131	15	Ель	2,2	350	770	Сплошная рубка	731,5	95	Искусственное лесовосстановление
Фировское, Рученское (Жилотковское)	133	2	Ель	0,5	270	140	Сплошная рубка	133	95	Естественное восстановление
Фировское, Рученское (Жилотковское)	133	10	Ель	2,2	330	730	Сплошная рубка	693,5	95	Искусственное лесовосстановление
Фировское, Рученское (Жилотковское)	134	12	Ель	7,6	270	2050	Сплошная рубка	1947,5	95	Искусственное лесовосстановление
Фировское, Рученское (Жилотковское)	134	15	Ель	2,6	290	750	Сплошная рубка	712,5	95	Искусственное лесовосстановление
Фировское, Рученское (Жилотковское)	134	22	Ель	4,5	290	1300	Сплошная рубка	1235	95	Искусственное лесовосстановление
Фировское, Рученское (Жилотковское)	134	26	Ель	1,9	330	630	Сплошная рубка	598,5	95	Искусственное лесовосстановление
Фировское, Рученское (Жилотковское)	140	7	Ель	1,8	290	640	Сплошная рубка	608	95	Искусственное лесовосстановление
Фировское, Рученское (Жилотковское)	140	10	Ель	5,1	350	2060	Сплошная рубка	1957	95	Естественное восстановление
Фировское, Рученское (Жилотковское)	141	22	Ель	1,3	290	410	Сплошная рубка	389,5	95	Искусственное лесовосстановление
Фировское, Рученское (Жилотковское)	145	9	Ель	1,8	330	660	Сплошная рубка	627	95	Искусственное лесовосстановление
Фировское, Рученское (Жилотковское)	146	6	Ель	2,7	340	1190	Сплошная рубка	1130,5	95	Искусственное лесовосстановление

Лесничество, участковое лесничество	№ квартала	№ выдела	Преобладающая порода	Площадь, га	Запас, м³		Форма, вид рубки	Выру-баемый запас	%% выборки (для выборочных рубок)	Рекомендуемые способы лесовосстановления
					на 1 га	на выделе				
1	2	3	4	5	6	7	8	9	10	11
Фировское, Рученское (Жилотковское)	147	9	Ель	1,2	340	410	Сплошная рубка	389,5	95	Искусственное лесовосстановление
Фировское, Рученское (Жилотковское)	147	13	Ель	2,4	330	790	Сплошная рубка	750,5	95	Искусственное лесовосстановление
Фировское, Рученское (Жилотковское)	147	18	Ель	1,2	310	370	Сплошная рубка	351,5	95	Искусственное лесовосстановление
Фировское, Рученское (Жилотковское)	147	21	Ель	1,6	330	530	Сплошная рубка	503,5	95	Искусственное лесовосстановление
Фировское, Рученское (Жилотковское)	147	35	Ель	1,5	290	440	Сплошная рубка	418	95	Искусственное лесовосстановление
Фировское, Рученское (Жилотковское)	148	9	Ель	4,4	320	1440	Сплошная рубка	1368	95	Искусственное лесовосстановление
Фировское, Рученское (Жилотковское)	148	22	Ель	3,6	320	1180	Сплошная рубка	1121	95	Искусственное лесовосстановление
Фировское, Рученское (Жилотковское)	152	37	Ель	0,9	340	310	Сплошная рубка	294,5	95	Естественное восстановление
Фировское, Рученское (Жилотковское)	153	7	Ель	0,7	290	230	Сплошная рубка	218,5	95	Естественное восстановление
Фировское, Рученское (Жилотковское)	155	15	Ель	3,8	350	1580	Сплошная рубка	1501	95	Искусственное лесовосстановление
Фировское, Рученское (Жилотковское)	157	14	Ель	3,5	340	1260	Сплошная рубка	1197	95	Искусственное лесовосстановление
Фировское, Рученское (Жилотковское)	158	7	Ель	0,9	330	300	Сплошная рубка	285	95	Естественное восстановление
Фировское, Рученское (Жилотковское)	158	10	Ель	2	340	680	Сплошная рубка	646	95	Искусственное лесовосстановление
Фировское, Рученское (Жилотковское)	158	28	Ель	1,9	340	650	Сплошная рубка	617,5	95	Искусственное лесовосстановление
Фировское, Рученское (Жилотковское)	159	12	Ель	2,1	340	780	Сплошная рубка	741	95	Искусственное лесовосстановление
Фировское, Рученское (Жилотковское)	161	6	Ель	1,1	260	290	Сплошная рубка	275,5	95	Естественное восстановление
Фировское, Рученское (Жилотковское)	161	8	Ель	1,6	320	540	Сплошная рубка	513	95	Искусственное лесовосстановление
Фировское, Рученское (Жилотковское)	161	23	Ель	1,1	220	260	Сплошная рубка	247	95	Искусственное лесовосстановление

Лесничество, участковое лесничество	№ квартала	№ выдела	Преобладающая порода	Площадь, га	Запас, м³		Форма, вид рубки	Выру-баемый запас	%% выборки (для выборочных рубок)	Рекомендуемые способы лесовосстановления
					на 1 га	на выделе				
1	2	3	4	5	6	7	8	9	10	11
Фировское, Рученское (Жилотковское)	168	10	Ель	1,3	240	310	Сплошная рубка	294,5	95	Искусственное лесовосстановление
Фировское, Рученское (Жилотковское)	168	17	Ель	0,3	270	80	Сплошная рубка	76	95	Естественное восстановление
Фировское, Рученское (Жилотковское)	171	8	Ель	3,2	230	850	Сплошная рубка	807,5	95	Естественное восстановление
Фировское, Рученское (Жилотковское)	171	27	Ель	0,2	220	70	Сплошная рубка	66,5	95	Естественное восстановление
Фировское, Рученское (Жилотковское)	174	19	Ель	2,6	280	760	Сплошная рубка	722	95	Искусственное лесовосстановление
Фировское, Рученское (Жилотковское)	19	19	Береза	3,4	180	650	Сплошная рубка	617,5	95	Естественное восстановление
Фировское, Рученское (Жилотковское)	19	28	Береза	1,8	210	400	Сплошная рубка	380	95	Искусственное лесовосстановление
Фировское, Рученское (Жилотковское)	19	29	Береза	3,8	190	760	Сплошная рубка	722	95	Естественное восстановление
Фировское, Рученское (Жилотковское)	27	5	Береза	1,2	210	250	Сплошная рубка	237,5	95	Естественное восстановление
Фировское, Рученское (Жилотковское)	27	7	Береза	1,9	190	380	Сплошная рубка	361	95	Искусственное лесовосстановление
Фировское, Рученское (Жилотковское)	27	11	Береза	2,8	220	620	Сплошная рубка	620	100	Сохранение подроста
Фировское, Рученское (Жилотковское)	27	18	Береза	1,4	110	150	Сплошная рубка	142,5	95	Естественное восстановление
Фировское, Рученское (Жилотковское)	27	21	Береза	3,3	230	780	Сплошная рубка	741	95	Искусственное лесовосстановление
Фировское, Рученское (Жилотковское)	27	26	Береза	1,7	220	400	Сплошная рубка	380	95	Искусственное лесовосстановление
Фировское, Рученское (Жилотковское)	27	34	Береза	8,7	220	1960	Сплошная рубка	1862	95	Искусственное лесовосстановление
Фировское, Рученское (Жилотковское)	27	39	Береза	1,2	250	300	Сплошная рубка	285	95	Искусственное лесовосстановление
Фировское, Рученское (Жилотковское)	27	40	Береза	6,6	260	1740	Сплошная рубка	1653	95	Искусственное лесовосстановление
Фировское, Рученское (Жилотковское)	28	15	Береза	2,7	220	620	Сплошная рубка	589	95	Искусственное лесовосстановление

Лесничество, участковое лесничество	№ квартала	№ выдела	Преобладающая порода	Площадь, га	Запас, м³		Форма, вид рубки	Выру-баемый запас	%% выборки (для выборочных рубок)	Рекомендуемые способы лесовосстановления
					на 1 га	на выделе				
1	2	3	4	5	6	7	8	9	10	11
Фировское, Рученское (Жилотковское)	28	18	Береза	14,5	170	2500	Сплошная рубка	2375	95	Естественное восстановление
Фировское, Рученское (Жилотковское)	28	37	Береза	5,5	190	1080	Сплошная рубка	1026	95	Искусственное лесовосстановление
Фировское, Рученское (Жилотковское)	28	38	Береза	1,4	220	310	Сплошная рубка	294,5	95	Искусственное лесовосстановление
Фировское, Рученское (Жилотковское)	29	12	Береза	8,7	210	1830	Сплошная рубка	1738,5	95	Искусственное лесовосстановление
Фировское, Рученское (Жилотковское)	29	17	Береза	3,2	150	480	Сплошная рубка	456	95	Естественное восстановление
Фировское, Рученское (Жилотковское)	29	18	Береза	5,9	210	1260	Сплошная рубка	1197	95	Искусственное лесовосстановление
Фировское, Рученское (Жилотковское)	29	19	Береза	4	180	740	Сплошная рубка	703	95	Искусственное лесовосстановление
Фировское, Рученское (Жилотковское)	29	20	Береза	7,7	80	620	Сплошная рубка	589	95	Естественное восстановление
Фировское, Рученское (Жилотковское)	29	21	Береза	4,2	50	210	Сплошная рубка	199,5	95	Естественное восстановление
Фировское, Рученское (Жилотковское)	29	22	Береза	1,9	120	230	Сплошная рубка	218,5	95	Естественное восстановление
Фировское, Рученское (Жилотковское)	29	23	Береза	2,3	210	480	Сплошная рубка	456	95	Искусственное лесовосстановление
Фировское, Рученское (Жилотковское)	29	24	Береза	7,2	240	1730	Сплошная рубка	1643,5	95	Искусственное лесовосстановление
Фировское, Рученское (Жилотковское)	30	9	Береза	2,6	210	590	Сплошная рубка	560,5	95	Искусственное лесовосстановление
Фировское, Рученское (Жилотковское)	30	17	Береза	8,5	120	1090	Сплошная рубка	1035,5	95	Естественное восстановление
Фировское, Рученское (Жилотковское)	30	21	Береза	5,7	210	1280	Сплошная рубка	1216	95	Искусственное лесовосстановление
Фировское, Рученское (Жилотковское)	30	25	Береза	1	230	230	Сплошная рубка	218,5	95	Естественное восстановление
Фировское, Рученское (Жилотковское)	30	33	Береза	3,3	110	380	Сплошная рубка	361	95	Естественное восстановление
Фировское, Рученское (Жилотковское)	30	35	Береза	2,3	100	250	Сплошная рубка	237,5	95	Естественное восстановление

Лесничество, участковое лесничество	№ квартала	№ выдела	Преобладающая порода	Площадь, га	Запас, м³		Форма, вид рубки	Выру-баемый запас	%% выборки (для выборочных рубок)	Рекомендуемые способы лесовосстановления
					на 1 га	на выделе				
1	2	3	4	5	6	7	8	9	10	11
Фировское, Рученское (Жилотковское)	33	21	Береза	2,3	220	510	Сплошная рубка	510	100	Сохранение подроста
Фировское, Рученское (Жилотковское)	34	9	Береза	2,9	130	380	Сплошная рубка	361	95	Естественное восстановление
Фировское, Рученское (Жилотковское)	41	11	Береза	3,9	130	520	Сплошная рубка	494	95	Естественное восстановление
Фировское, Рученское (Жилотковское)	41	16	Береза	1,3	230	300	Сплошная рубка	285	95	Искусственное лесовосстановление
Фировское, Рученское (Жилотковское)	42	6	Береза	5,5	240	1370	Сплошная рубка	1301,5	95	Искусственное лесовосстановление
Фировское, Рученское (Жилотковское)	42	8	Береза	0,4	120	50	Сплошная рубка	47,5	95	Естественное восстановление
Фировское, Рученское (Жилотковское)	42	10	Береза	1,6	200	320	Сплошная рубка	304	95	Естественное восстановление
Фировское, Рученское (Жилотковское)	42	16	Береза	4,2	190	820	Сплошная рубка	779	95	Естественное восстановление
Фировское, Рученское (Жилотковское)	42	18	Береза	4	150	620	Сплошная рубка	589	95	Естественное восстановление
Фировское, Рученское (Жилотковское)	42	19	Береза	2,4	260	650	Сплошная рубка	617,5	95	Искусственное лесовосстановление
Фировское, Рученское (Жилотковское)	42	21	Береза	5,3	220	1210	Сплошная рубка	1149,5	95	Искусственное лесовосстановление
Фировское, Рученское (Жилотковское)	42	22	Береза	3,3	280	950	Сплошная рубка	902,5	95	Искусственное лесовосстановление
Фировское, Рученское (Жилотковское)	42	26	Береза	4,8	240	1180	Сплошная рубка	1121	95	Искусственное лесовосстановление
Фировское, Рученское (Жилотковское)	42	32	Береза	2,2	230	510	Сплошная рубка	484,5	95	Искусственное лесовосстановление
Фировское, Рученское (Жилотковское)	43	3	Береза	4,7	150	720	Сплошная рубка	684	95	Естественное восстановление
Фировское, Рученское (Жилотковское)	43	8	Береза	5,6	230	1310	Сплошная рубка	1244,5	95	Искусственное лесовосстановление
Фировское, Рученское (Жилотковское)	43	11	Береза	1,8	230	440	Сплошная рубка	418	95	Искусственное лесовосстановление
Фировское, Рученское (Жилотковское)	43	12	Береза	3,1	240	770	Сплошная рубка	731,5	95	Искусственное лесовосстановление

Лесничество, участковое лесничество	№ квартала	№ выдела	Преобладающая порода	Площадь, га	Запас, м³		Форма, вид рубки	Выру-баемый запас	%% выборки (для выборочных рубок)	Рекомендуемые способы лесовосстановления
					на 1 га	на выделе				
1	2	3	4	5	6	7	8	9	10	11
Фировское, Рученское (Жилотковское)	44	1	Береза	1,9	260	490	Сплошная рубка	490	100	Сохранение подроста
Фировское, Рученское (Жилотковское)	44	3	Береза	1	190	190	Сплошная рубка	180,5	95	Естественное восстановление
Фировское, Рученское (Жилотковское)	44	4	Береза	1,1	150	160	Сплошная рубка	152	95	Естественное восстановление
Фировское, Рученское (Жилотковское)	44	5	Береза	4,6	170	780	Сплошная рубка	741	95	Естественное восстановление
Фировское, Рученское (Жилотковское)	44	7	Береза	8,6	160	1380	Сплошная рубка	1311	95	Естественное восстановление
Фировское, Рученское (Жилотковское)	44	8	Береза	5,7	150	860	Сплошная рубка	817	95	Естественное восстановление
Фировское, Рученское (Жилотковское)	44	12	Береза	5,6	210	1180	Сплошная рубка	1121	95	Искусственное лесовосстановление
Фировское, Рученское (Жилотковское)	44	15	Береза	7,2	250	1800	Сплошная рубка	1710	95	Искусственное лесовосстановление
Фировское, Рученское (Жилотковское)	44	16	Береза	4,9	150	740	Сплошная рубка	703	95	Естественное восстановление
Фировское, Рученское (Жилотковское)	44	19	Береза	2	190	380	Сплошная рубка	361	95	Искусственное лесовосстановление
Фировское, Рученское (Жилотковское)	44	20	Береза	1	200	200	Сплошная рубка	190	95	Естественное восстановление
Фировское, Рученское (Жилотковское)	44	23	Береза	2	260	520	Сплошная рубка	494	95	Искусственное лесовосстановление
Фировское, Рученское (Жилотковское)	44	24	Береза	3,2	230	740	Сплошная рубка	703	95	Искусственное лесовосстановление
Фировское, Рученское (Жилотковское)	45	2	Береза	2,6	50	120	Сплошная рубка	114	95	Естественное восстановление
Фировское, Рученское (Жилотковское)	45	9	Береза	4,6	100	460	Сплошная рубка	437	95	Естественное восстановление
Фировское, Рученское (Жилотковское)	45	14	Береза	4,7	170	800	Сплошная рубка	760	95	Естественное восстановление
Фировское, Рученское (Жилотковское)	45	18	Береза	2,2	130	270	Сплошная рубка	256,5	95	Естественное восстановление
Фировское, Рученское (Жилотковское)	45	22	Береза	1,1	140	150	Сплошная рубка	142,5	95	Естественное восстановление

Лесничество, участковое лесничество	№ квартала	№ выдела	Преобладающая порода	Площадь, га	Запас, м³		Форма, вид рубки	Выру-баемый запас	%% выборки (для выборочных рубок)	Рекомендуемые способы лесовосстановления
					на 1 га	на выделе				
1	2	3	4	5	6	7	8	9	10	11
Фировское, Рученское (Жилотковское)	45	25	Береза	5,5	180	1010	Сплошная рубка	959,5	95	Естественное восстановление
Фировское, Рученское (Жилотковское)	49	6	Береза	2,4	180	430	Сплошная рубка	408,5	95	Искусственное лесовосстановление
Фировское, Рученское (Жилотковское)	56	7	Береза	7,6	210	1670	Сплошная рубка	1586,5	95	Естественное восстановление
Фировское, Рученское (Жилотковское)	56	14	Береза	1,6	210	320	Сплошная рубка	304	95	Искусственное лесовосстановление
Фировское, Рученское (Жилотковское)	56	20	Береза	3,5	240	840	Сплошная рубка	798	95	Искусственное лесовосстановление
Фировское, Рученское (Жилотковское)	58	5	Береза	2,2	260	570	Сплошная рубка	541,5	95	Искусственное лесовосстановление
Фировское, Рученское (Жилотковское)	58	7	Береза	1	260	260	Сплошная рубка	247	95	Естественное восстановление
Фировское, Рученское (Жилотковское)	58	9	Береза	3,1	250	780	Сплошная рубка	741	95	Искусственное лесовосстановление
Фировское, Рученское (Жилотковское)	58	10	Береза	1	210	210	Сплошная рубка	199,5	95	Естественное восстановление
Фировское, Рученское (Жилотковское)	58	12	Береза	6,7	230	1540	Сплошная рубка	1463	95	Искусственное лесовосстановление
Фировское, Рученское (Жилотковское)	58	13	Береза	5,3	230	1220	Сплошная рубка	1159	95	Искусственное лесовосстановление
Фировское, Рученское (Жилотковское)	58	16	Береза	6,8	230	1560	Сплошная рубка	1482	95	Искусственное лесовосстановление
Фировское, Рученское (Жилотковское)	58	17	Береза	4,3	250	1080	Сплошная рубка	1026	95	Искусственное лесовосстановление
Фировское, Рученское (Жилотковское)	58	18	Береза	2,1	220	460	Сплошная рубка	437	95	Искусственное лесовосстановление
Фировское, Рученское (Жилотковское)	58	19	Береза	2,7	150	400	Сплошная рубка	380	95	Естественное восстановление
Фировское, Рученское (Жилотковское)	58	21	Береза	1,8	210	380	Сплошная рубка	361	95	Естественное восстановление
Фировское, Рученское (Жилотковское)	58	22	Береза	2,7	190	510	Сплошная рубка	484,5	95	Естественное восстановление
Фировское, Рученское (Жилотковское)	58	23	Береза	0,4	190	80	Сплошная рубка	76	95	Естественное восстановление

Лесничество, участковое лесничество	№ квартала	№ выдела	Преобладающая порода	Площадь, га	Запас, м³		Форма, вид рубки	Выру-баемый запас	%% выборки (для выборочных рубок)	Рекомендуемые способы лесовосстановления
					на 1 га	на выделе				
1	2	3	4	5	6	7	8	9	10	11
Фировское, Рученское (Жилотковское)	58	26	Береза	2,9	220	640	Сплошная рубка	608	95	Искусственное лесовосстановление
Фировское, Рученское (Жилотковское)	59	7	Береза	1,9	240	460	Сплошная рубка	437	95	Искусственное лесовосстановление
Фировское, Рученское (Жилотковское)	59	9	Береза	3	240	720	Сплошная рубка	684	95	Искусственное лесовосстановление
Фировское, Рученское (Жилотковское)	59	10	Береза	1,3	250	320	Сплошная рубка	304	95	Искусственное лесовосстановление
Фировское, Рученское (Жилотковское)	59	12	Береза	3,5	230	800	Сплошная рубка	760	95	Искусственное лесовосстановление
Фировское, Рученское (Жилотковское)	59	14	Береза	4,1	240	980	Сплошная рубка	931	95	Искусственное лесовосстановление
Фировское, Рученское (Жилотковское)	59	17	Береза	5,4	220	1190	Сплошная рубка	1130,5	95	Искусственное лесовосстановление
Фировское, Рученское (Жилотковское)	59	18	Береза	5,1	230	1170	Сплошная рубка	1111,5	95	Искусственное лесовосстановление
Фировское, Рученское (Жилотковское)	59	19	Береза	1,3	240	310	Сплошная рубка	294,5	95	Искусственное лесовосстановление
Фировское, Рученское (Жилотковское)	59	20	Береза	4,2	240	1010	Сплошная рубка	959,5	95	Искусственное лесовосстановление
Фировское, Рученское (Жилотковское)	59	21	Береза	2,8	170	480	Сплошная рубка	456	95	Естественное восстановление
Фировское, Рученское (Жилотковское)	59	23	Береза	6	270	1620	Сплошная рубка	1539	95	Искусственное лесовосстановление
Фировское, Рученское (Жилотковское)	60	1	Береза	0,6	240	220	Сплошная рубка	209	95	Естественное восстановление
Фировское, Рученское (Жилотковское)	60	7	Береза	7,2	210	2000	Сплошная рубка	1900	95	Искусственное лесовосстановление
Фировское, Рученское (Жилотковское)	60	18	Береза	4	260	1380	Сплошная рубка	1311	95	Искусственное лесовосстановление
Фировское, Рученское (Жилотковское)	60	23	Береза	6,4	190	1630	Сплошная рубка	1548,5	95	Естественное восстановление
Фировское, Рученское (Жилотковское)	60	27	Береза	3,3	250	1100	Сплошная рубка	1045	95	Искусственное лесовосстановление
Фировское, Рученское (Жилотковское)	60	28	Береза	1,2	240	380	Сплошная рубка	361	95	Искусственное лесовосстановление

Лесничество, участковое лесничество	№ квартала	№ выдела	Преобладающая порода	Площадь, га	Запас, м³		Форма, вид рубки	Выру-баемый запас	%% выборки (для выборочных рубок)	Рекомендуемые способы лесовосстановления
					на 1 га	на выделе				
1	2	3	4	5	6	7	8	9	10	11
Фировское, Рученское (Жилотковское)	61	1	Береза	1	240	240	Сплошная рубка	228	95	Естественное восстановление
Фировское, Рученское (Жилотковское)	61	3	Береза	2,3	170	390	Сплошная рубка	370,5	95	Естественное восстановление
Фировское, Рученское (Жилотковское)	61	4	Береза	0,7	210	150	Сплошная рубка	142,5	95	Естественное восстановление
Фировское, Рученское (Жилотковское)	61	9	Береза	1,2	210	250	Сплошная рубка	237,5	95	Естественное восстановление
Фировское, Рученское (Жилотковское)	61	15	Береза	5,3	260	1400	Сплошная рубка	1330	95	Искусственное лесовосстановление
Фировское, Рученское (Жилотковское)	61	17	Береза	1	260	230	Сплошная рубка	218,5	95	Естественное восстановление
Фировское, Рученское (Жилотковское)	61	22	Береза	10	260	2630	Сплошная рубка	2498,5	95	Искусственное лесовосстановление
Фировское, Рученское (Жилотковское)	61	27	Береза	5	180	900	Сплошная рубка	855	95	Естественное восстановление
Фировское, Рученское (Жилотковское)	65	22	Береза	0,6	160	100	Сплошная рубка	95	95	Естественное восстановление
Фировское, Рученское (Жилотковское)	66	39	Береза	3,8	170	710	Сплошная рубка	674,5	95	Естественное восстановление
Фировское, Рученское (Жилотковское)	66	44	Береза	1,8	130	270	Сплошная рубка	256,5	95	Естественное восстановление
Фировское, Рученское (Жилотковское)	66	46	Береза	0,4	150	80	Сплошная рубка	76	95	Естественное восстановление
Фировское, Рученское (Жилотковское)	67	14	Береза	2,2	140	310	Сплошная рубка	294,5	95	Искусственное лесовосстановление
Фировское, Рученское (Жилотковское)	67	24	Береза	6,7	210	1410	Сплошная рубка	1339,5	95	Естественное восстановление
Фировское, Рученское (Жилотковское)	67	25	Береза	2	210	420	Сплошная рубка	399	95	Естественное восстановление
Фировское, Рученское (Жилотковское)	72	1	Береза	0,5	260	130	Сплошная рубка	123,5	95	Естественное восстановление
Фировское, Рученское (Жилотковское)	72	2	Береза	0,9	220	200	Сплошная рубка	190	95	Естественное восстановление
Фировское, Рученское (Жилотковское)	72	3	Береза	1,6	230	370	Сплошная рубка	351,5	95	Искусственное лесовосстановление

Лесничество, участковое лесничество	№ квартала	№ выдела	Преобладающая порода	Площадь, га	Запас, м³		Форма, вид рубки	Выру-баемый запас	%% выборки (для выборочных рубок)	Рекомендуемые способы лесовосстановления
					на 1 га	на выделе				
1	2	3	4	5	6	7	8	9	10	11
Фировское, Рученское (Жилотковское)	72	4	Береза	0,8	200	160	Сплошная рубка	152	95	Естественное восстановление
Фировское, Рученское (Жилотковское)	72	5	Береза	1,1	190	190	Сплошная рубка	180,5	95	Естественное восстановление
Фировское, Рученское (Жилотковское)	72	6	Береза	4,8	190	910	Сплошная рубка	864,5	95	Естественное восстановление
Фировское, Рученское (Жилотковское)	72	7	Береза	1,2	210	250	Сплошная рубка	237,5	95	Естественное восстановление
Фировское, Рученское (Жилотковское)	72	10	Береза	3,5	230	800	Сплошная рубка	760	95	Искусственное лесовосстановление
Фировское, Рученское (Жилотковское)	72	11	Береза	2,5	210	520	Сплошная рубка	494	95	Естественное восстановление
Фировское, Рученское (Жилотковское)	72	13	Береза	1,5	220	330	Сплошная рубка	313,5	95	Искусственное лесовосстановление
Фировское, Рученское (Жилотковское)	72	15	Береза	1,1	230	250	Сплошная рубка	237,5	95	Искусственное лесовосстановление
Фировское, Рученское (Жилотковское)	72	19	Береза	3,5	270	940	Сплошная рубка	893	95	Искусственное лесовосстановление
Фировское, Рученское (Жилотковское)	72	20	Береза	2,4	220	530	Сплошная рубка	503,5	95	Искусственное лесовосстановление
Фировское, Рученское (Жилотковское)	72	22	Береза	2,5	240	600	Сплошная рубка	600	100	Сохранение подроста
Фировское, Рученское (Жилотковское)	72	26	Береза	1,9	200	380	Сплошная рубка	361	95	Искусственное лесовосстановление
Фировское, Рученское (Жилотковское)	72	30	Береза	0,7	160	110	Сплошная рубка	110	100	Сохранение подроста
Фировское, Рученское (Жилотковское)	72	33	Береза	1,4	190	270	Сплошная рубка	256,5	95	Искусственное лесовосстановление
Фировское, Рученское (Жилотковское)	73	1	Береза	5,8	250	1450	Сплошная рубка	1377,5	95	Искусственное лесовосстановление
Фировское, Рученское (Жилотковское)	73	2	Береза	2,2	210	460	Сплошная рубка	437	95	Искусственное лесовосстановление
Фировское, Рученское (Жилотковское)	73	3	Береза	3,2	250	800	Сплошная рубка	760	95	Искусственное лесовосстановление
Фировское, Рученское (Жилотковское)	73	4	Береза	5	240	1200	Сплошная рубка	1140	95	Искусственное лесовосстановление

Лесничество, участковое лесничество	№ квартала	№ выдела	Преобладающая порода	Площадь, га	Запас, м³		Форма, вид рубки	Выру-баемый запас	%% выборки (для выборочных рубок)	Рекомендуемые способы лесовосстановления
					на 1 га	на выделе				
1	2	3	4	5	6	7	8	9	10	11
Фировское, Рученское (Жилотковское)	73	5	Береза	1,2	170	200	Сплошная рубка	190	95	Естественное восстановление
Фировское, Рученское (Жилотковское)	73	6	Береза	6,8	140	950	Сплошная рубка	902,5	95	Естественное восстановление
Фировское, Рученское (Жилотковское)	73	7	Береза	1,8	130	230	Сплошная рубка	218,5	95	Естественное восстановление
Фировское, Рученское (Жилотковское)	73	8	Береза	4,6	110	510	Сплошная рубка	484,5	95	Естественное восстановление
Фировское, Рученское (Жилотковское)	73	12	Береза	37,4	220	8230	Сплошная рубка	7818,5	95	Искусственное лесовосстановление
Фировское, Рученское (Жилотковское)	73	13	Береза	4,4	240	1060	Сплошная рубка	1007	95	Искусственное лесовосстановление
Фировское, Рученское (Жилотковское)	73	14	Береза	5,2	260	1350	Сплошная рубка	1282,5	95	Искусственное лесовосстановление
Фировское, Рученское (Жилотковское)	73	17	Береза	2,1	250	520	Сплошная рубка	494	95	Искусственное лесовосстановление
Фировское, Рученское (Жилотковское)	73	18	Береза	1,7	260	440	Сплошная рубка	418	95	Искусственное лесовосстановление
Фировское, Рученское (Жилотковское)	74	1	Береза	0,9	230	210	Сплошная рубка	199,5	95	Естественное восстановление
Фировское, Рученское (Жилотковское)	74	2	Береза	6,2	250	1550	Сплошная рубка	1472,5	95	Искусственное лесовосстановление
Фировское, Рученское (Жилотковское)	74	3	Береза	6,6	240	1580	Сплошная рубка	1501	95	Искусственное лесовосстановление
Фировское, Рученское (Жилотковское)	74	5	Береза	29	220	6380	Сплошная рубка	6061	95	Искусственное лесовосстановление
Фировское, Рученское (Жилотковское)	74	6	Береза	5,7	240	1370	Сплошная рубка	1301,5	95	Искусственное лесовосстановление
Фировское, Рученское (Жилотковское)	74	7	Береза	5,5	230	1260	Сплошная рубка	1197	95	Искусственное лесовосстановление
Фировское, Рученское (Жилотковское)	74	8	Береза	4,5	220	990	Сплошная рубка	940,5	95	Искусственное лесовосстановление
Фировское, Рученское (Жилотковское)	74	9	Береза	2,6	240	620	Сплошная рубка	589	95	Искусственное лесовосстановление
Фировское, Рученское (Жилотковское)	74	10	Береза	4,2	200	840	Сплошная рубка	798	95	Естественное восстановление

Лесничество, участковое лесничество	№ квартала	№ выдела	Преобладающая порода	Площадь, га	Запас, м³		Форма, вид рубки	Выру-баемый запас	%% выборки (для выборочных рубок)	Рекомендуемые способы лесовосстановления
					на 1 га	на выделе				
1	2	3	4	5	6	7	8	9	10	11
Фировское, Рученское (Жилотковское)	74	11	Береза	3,4	240	820	Сплошная рубка	779	95	Искусственное лесовосстановление
Фировское, Рученское (Жилотковское)	74	12	Береза	3,3	150	500	Сплошная рубка	475	95	Естественное восстановление
Фировское, Рученское (Жилотковское)	74	14	Береза	4,2	220	920	Сплошная рубка	874	95	Искусственное лесовосстановление
Фировское, Рученское (Жилотковское)	74	16	Береза	4	230	920	Сплошная рубка	874	95	Искусственное лесовосстановление
Фировское, Рученское (Жилотковское)	74	17	Береза	3,9	230	900	Сплошная рубка	855	95	Искусственное лесовосстановление
Фировское, Рученское (Жилотковское)	74	18	Береза	4,6	230	1060	Сплошная рубка	1007	95	Искусственное лесовосстановление
Фировское, Рученское (Жилотковское)	74	19	Береза	2,6	250	650	Сплошная рубка	617,5	95	Искусственное лесовосстановление
Фировское, Рученское (Жилотковское)	74	20	Береза	8,7	270	2350	Сплошная рубка	2232,5	95	Искусственное лесовосстановление
Фировское, Рученское (Жилотковское)	75	2	Береза	1,4	250	350	Сплошная рубка	332,5	95	Искусственное лесовосстановление
Фировское, Рученское (Жилотковское)	75	4	Береза	1,7	260	440	Сплошная рубка	418	95	Искусственное лесовосстановление
Фировское, Рученское (Жилотковское)	75	8	Береза	3,4	220	750	Сплошная рубка	712,5	95	Искусственное лесовосстановление
Фировское, Рученское (Жилотковское)	75	11	Береза	4,1	260	1070	Сплошная рубка	1016,5	95	Искусственное лесовосстановление
Фировское, Рученское (Жилотковское)	75	12	Береза	9,9	260	2570	Сплошная рубка	2441,5	95	Искусственное лесовосстановление
Фировское, Рученское (Жилотковское)	75	13	Береза	2,9	260	780	Сплошная рубка	741	95	Искусственное лесовосстановление
Фировское, Рученское (Жилотковское)	75	14	Береза	4	260	1040	Сплошная рубка	988	95	Искусственное лесовосстановление
Фировское, Рученское (Жилотковское)	75	16	Береза	2	260	520	Сплошная рубка	494	95	Искусственное лесовосстановление
Фировское, Рученское (Жилотковское)	75	18	Береза	2	260	550	Сплошная рубка	522,5	95	Искусственное лесовосстановление
Фировское, Рученское (Жилотковское)	75	19	Береза	2,2	230	510	Сплошная рубка	484,5	95	Искусственное лесовосстановление

Лесничество, участковое лесничество	№ квартала	№ выдела	Преобладающая порода	Площадь, га	Запас, м³		Форма, вид рубки	Выру-баемый запас	%% выборки (для выборочных рубок)	Рекомендуемые способы лесовосстановления
					на 1 га	на выделе				
1	2	3	4	5	6	7	8	9	10	11
Фировское, Рученское (Жилотковское)	75	20	Береза	8,2	260	2160	Сплошная рубка	2052	95	Искусственное лесовосстановление
Фировское, Рученское (Жилотковское)	75	24	Береза	2,8	210	590	Сплошная рубка	560,5	95	Естественное восстановление
Фировское, Рученское (Жилотковское)	75	25	Береза	4,8	210	1010	Сплошная рубка	959,5	95	Искусственное лесовосстановление
Фировское, Рученское (Жилотковское)	75	26	Береза	5,1	260	1330	Сплошная рубка	1263,5	95	Искусственное лесовосстановление
Фировское, Рученское (Жилотковское)	75	27	Береза	2,5	230	580	Сплошная рубка	551	95	Искусственное лесовосстановление
Фировское, Рученское (Жилотковское)	77	1	Береза	14,7	230	3380	Сплошная рубка	3211	95	Искусственное лесовосстановление
Фировское, Рученское (Жилотковское)	77	2	Береза	1,5	160	240	Сплошная рубка	228	95	Естественное восстановление
Фировское, Рученское (Жилотковское)	77	6	Береза	15,8	260	4130	Сплошная рубка	3923,5	95	Искусственное лесовосстановление
Фировское, Рученское (Жилотковское)	78	5	Береза	5	180	900	Сплошная рубка	855	95	Искусственное лесовосстановление
Фировское, Рученское (Жилотковское)	78	13	Береза	2,3	260	600	Сплошная рубка	570	95	Искусственное лесовосстановление
Фировское, Рученское (Жилотковское)	79	3	Береза	2,4	230	580	Сплошная рубка	551	95	Искусственное лесовосстановление
Фировское, Рученское (Жилотковское)	79	6	Береза	4,2	230	990	Сплошная рубка	940,5	95	Искусственное лесовосстановление
Фировское, Рученское (Жилотковское)	79	7	Береза	6	270	1670	Сплошная рубка	1586,5	95	Искусственное лесовосстановление
Фировское, Рученское (Жилотковское)	79	9	Береза	2,3	260	620	Сплошная рубка	589	95	Искусственное лесовосстановление
Фировское, Рученское (Жилотковское)	79	11	Береза	0,9	260	230	Сплошная рубка	230	100	Сохранение подроста
Фировское, Рученское (Жилотковское)	79	13	Береза	2,7	260	750	Сплошная рубка	712,5	95	Искусственное лесовосстановление
Фировское, Рученское (Жилотковское)	79	14	Береза	4,7	260	1270	Сплошная рубка	1206,5	95	Искусственное лесовосстановление
Фировское, Рученское (Жилотковское)	79	15	Береза	4,3	260	1170	Сплошная рубка	1111,5	95	Искусственное лесовосстановление

Лесничество, участковое лесничество	№ квартала	№ выдела	Преобладающая порода	Площадь, га	Запас, м³		Форма, вид рубки	Выру-баемый запас	%% выборки (для выборочных рубок)	Рекомендуемые способы лесовосстановления
					на 1 га	на выделе				
1	2	3	4	5	6	7	8	9	10	11
Фировское, Рученское (Жилотковское)	80	1	Береза	33,9	230	9780	Сплошная рубка	9291	95	Искусственное лесовосстановление
Фировское, Рученское (Жилотковское)	80	4	Береза	3	170	170	Сплошная рубка	161,5	95	Естественное восстановление
Фировское, Рученское (Жилотковское)	80	5	Береза	4,5	230	1010	Сплошная рубка	959,5	95	Искусственное лесовосстановление
Фировское, Рученское (Жилотковское)	80	6	Береза	2,2	270	590	Сплошная рубка	560,5	95	Искусственное лесовосстановление
Фировское, Рученское (Жилотковское)	80	10	Береза	1,1	220	220	Сплошная рубка	209	95	Искусственное лесовосстановление
Фировское, Рученское (Жилотковское)	80	12	Береза	21,1	240	4920	Сплошная рубка	4674	95	Искусственное лесовосстановление
Фировское, Рученское (Жилотковское)	80	13	Береза	5,2	260	1300	Сплошная рубка	1235	95	Искусственное лесовосстановление
Фировское, Рученское (Жилотковское)	80	15	Береза	2,3	170	390	Сплошная рубка	370,5	95	Естественное восстановление
Фировское, Рученское (Жилотковское)	80	17	Береза	5,6	260	1400	Сплошная рубка	1330	95	Искусственное лесовосстановление
Фировское, Рученское (Жилотковское)	80	19	Береза	1,3	240	310	Сплошная рубка	294,5	95	Искусственное лесовосстановление
Фировское, Рученское (Жилотковское)	81	1	Береза	5,9	240	1420	Сплошная рубка	1349	95	Искусственное лесовосстановление
Фировское, Рученское (Жилотковское)	81	2	Береза	3	250	750	Сплошная рубка	712,5	95	Искусственное лесовосстановление
Фировское, Рученское (Жилотковское)	81	3	Береза	4,4	220	970	Сплошная рубка	921,5	95	Естественное восстановление
Фировское, Рученское (Жилотковское)	81	5	Береза	0,9	240	220	Сплошная рубка	209	95	Естественное восстановление
Фировское, Рученское (Жилотковское)	81	9	Береза	1	250	250	Сплошная рубка	237,5	95	Естественное восстановление
Фировское, Рученское (Жилотковское)	81	11	Береза	0,5	120	60	Сплошная рубка	57	95	Естественное восстановление
Фировское, Рученское (Жилотковское)	81	14	Береза	3,5	240	840	Сплошная рубка	798	95	Искусственное лесовосстановление
Фировское, Рученское (Жилотковское)	81	21	Береза	9,9	200	2000	Сплошная рубка	1900	95	Искусственное лесовосстановление

Лесничество, участковое лесничество	№ квартала	№ выдела	Преобладающая порода	Площадь, га	Запас, м³		Форма, вид рубки	Выру-баемый запас	%% выборки (для выборочных рубок)	Рекомендуемые способы лесовосстановления
					на 1 га	на выделе				
1	2	3	4	5	6	7	8	9	10	11
Фировское, Рученское (Жилотковское)	81	22	Береза	5	230	1150	Сплошная рубка	1092,5	95	Искусственное лесовосстановление
Фировское, Рученское (Жилотковское)	81	25	Береза	1,1	180	200	Сплошная рубка	190	95	Искусственное лесовосстановление
Фировское, Рученское (Жилотковское)	84	17	Береза	5,1	150	760	Сплошная рубка	722	95	Естественное восстановление
Фировское, Рученское (Жилотковское)	85	17	Береза	1,1	170	190	Сплошная рубка	180,5	95	Естественное восстановление
Фировское, Рученское (Жилотковское)	85	19	Береза	1,7	170	290	Сплошная рубка	275,5	95	Естественное восстановление
Фировское, Рученское (Жилотковское)	85	20	Береза	1,7	180	310	Сплошная рубка	294,5	95	Естественное восстановление
Фировское, Рученское (Жилотковское)	85	27	Береза	1	160	160	Сплошная рубка	152	95	Естественное восстановление
Фировское, Рученское (Жилотковское)	86	11	Береза	2	150	330	Сплошная рубка	313,5	95	Естественное восстановление
Фировское, Рученское (Жилотковское)	86	14	Береза	0,6	220	130	Сплошная рубка	123,5	95	Естественное восстановление
Фировское, Рученское (Жилотковское)	86	20	Береза	2,6	140	390	Сплошная рубка	370,5	95	Естественное восстановление
Фировское, Рученское (Жилотковское)	86	27	Береза	1,3	180	250	Сплошная рубка	237,5	95	Естественное восстановление
Фировское, Рученское (Жилотковское)	86	28	Береза	11,5	200	2420	Сплошная рубка	2299	95	Искусственное лесовосстановление
Фировское, Рученское (Жилотковское)	86	31	Береза	2,5	180	490	Сплошная рубка	465,5	95	Естественное восстановление
Фировское, Рученское (Жилотковское)	86	42	Береза	2	180	400	Сплошная рубка	380	95	Естественное восстановление
Фировское, Рученское (Жилотковское)	92	2	Береза	0,4	230	90	Сплошная рубка	85,5	95	Естественное восстановление
Фировское, Рученское (Жилотковское)	92	4	Береза	0,6	220	150	Сплошная рубка	142,5	95	Естественное восстановление
Фировское, Рученское (Жилотковское)	92	9	Береза	0,6	220	150	Сплошная рубка	142,5	95	Естественное восстановление
Фировское, Рученское (Жилотковское)	92	15	Береза	2,3	140	600	Сплошная рубка	600	100	Сохранение подроста

Лесничество, участковое лесничество	№ квартала	№ выдела	Преобладающая порода	Площадь, га	Запас, м³		Форма, вид рубки	Выру-баемый запас	%% выборки (для выборочных рубок)	Рекомендуемые способы лесовосстановления
					на 1 га	на выделе				
1	2	3	4	5	6	7	8	9	10	11
Фировское, Рученское (Жилотковское)	92	16	Береза	1,5	200	440	Сплошная рубка	440	100	Сохранение подроста
Фировское, Рученское (Жилотковское)	92	20	Береза	5,2	240	1370	Сплошная рубка	1301,5	95	Искусственное лесовосстановление
Фировское, Рученское (Жилотковское)	92	21	Береза	4,8	240	1300	Сплошная рубка	1235	95	Искусственное лесовосстановление
Фировское, Рученское (Жилотковское)	92	22	Береза	9,7	280	3000	Сплошная рубка	2850	95	Искусственное лесовосстановление
Фировское, Рученское (Жилотковское)	93	2	Береза	1,3	260	340	Сплошная рубка	323	95	Искусственное лесовосстановление
Фировское, Рученское (Жилотковское)	93	7	Береза	7,5	260	1950	Сплошная рубка	1852,5	95	Искусственное лесовосстановление
Фировское, Рученское (Жилотковское)	93	9	Береза	13,5	190	2580	Сплошная рубка	2451	95	Естественное восстановление
Фировское, Рученское (Жилотковское)	93	10	Береза	6,4	210	1340	Сплошная рубка	1273	95	Искусственное лесовосстановление
Фировское, Рученское (Жилотковское)	93	13	Береза	6,8	240	1630	Сплошная рубка	1548,5	95	Искусственное лесовосстановление
Фировское, Рученское (Жилотковское)	93	14	Береза	3,3	260	860	Сплошная рубка	817	95	Искусственное лесовосстановление
Фировское, Рученское (Жилотковское)	93	16	Береза	2,1	220	460	Сплошная рубка	437	95	Искусственное лесовосстановление
Фировское, Рученское (Жилотковское)	94	1	Береза	11,5	240	2950	Сплошная рубка	2802,5	95	Искусственное лесовосстановление
Фировское, Рученское (Жилотковское)	94	5	Береза	1,4	160	240	Сплошная рубка	228	95	Естественное восстановление
Фировское, Рученское (Жилотковское)	94	6	Береза	13,7	190	2810	Сплошная рубка	2669,5	95	Искусственное лесовосстановление
Фировское, Рученское (Жилотковское)	94	7	Береза	8,5	280	2520	Сплошная рубка	2394	95	Искусственное лесовосстановление
Фировское, Рученское (Жилотковское)	94	8	Береза	5,8	240	1460	Сплошная рубка	1387	95	Искусственное лесовосстановление
Фировское, Рученское (Жилотковское)	94	9	Береза	5,6	200	1180	Сплошная рубка	1121	95	Естественное восстановление
Фировское, Рученское (Жилотковское)	94	12	Береза	4,4	240	1100	Сплошная рубка	1045	95	Искусственное лесовосстановление

Лесничество, участковое лесничество	№ квартала	№ выдела	Преобладающая порода	Площадь, га	Запас, м³		Форма, вид рубки	Выру-баемый запас	%% выборки (для выборочных рубок)	Рекомендуемые способы лесовосстановления
					на 1 га	на выделе				
1	2	3	4	5	6	7	8	9	10	11
Фировское, Рученское (Жилотковское)	94	15	Береза	9,6	250	2550	Сплошная рубка	2422,5	95	Искусственное лесовосстановление
Фировское, Рученское (Жилотковское)	94	16	Береза	2,1	260	570	Сплошная рубка	541,5	95	Искусственное лесовосстановление
Фировское, Рученское (Жилотковское)	94	17	Береза	2	250	520	Сплошная рубка	494	95	Искусственное лесовосстановление
Фировское, Рученское (Жилотковское)	94	18	Береза	3,9	240	1010	Сплошная рубка	959,5	95	Искусственное лесовосстановление
Фировское, Рученское (Жилотковское)	94	21	Береза	11,4	250	3020	Сплошная рубка	2869	95	Искусственное лесовосстановление
Фировское, Рученское (Жилотковское)	95	2	Береза	3,9	210	820	Сплошная рубка	779	95	Искусственное лесовосстановление
Фировское, Рученское (Жилотковское)	95	3	Береза	18,6	160	2980	Сплошная рубка	2831	95	Естественное восстановление
Фировское, Рученское (Жилотковское)	95	4	Береза	1	220	220	Сплошная рубка	209	95	Естественное восстановление
Фировское, Рученское (Жилотковское)	95	9	Береза	8,8	240	2110	Сплошная рубка	2004,5	95	Искусственное лесовосстановление
Фировское, Рученское (Жилотковское)	95	12	Береза	2,5	230	580	Сплошная рубка	551	95	Искусственное лесовосстановление
Фировское, Рученское (Жилотковское)	95	16	Береза	11,5	240	2760	Сплошная рубка	2622	95	Искусственное лесовосстановление
Фировское, Рученское (Жилотковское)	95	17	Береза	2,6	230	600	Сплошная рубка	570	95	Искусственное лесовосстановление
Фировское, Рученское (Жилотковское)	95	18	Береза	2,4	240	580	Сплошная рубка	551	95	Искусственное лесовосстановление
Фировское, Рученское (Жилотковское)	95	19	Береза	24,5	260	6370	Сплошная рубка	6051,5	95	Искусственное лесовосстановление
Фировское, Рученское (Жилотковское)	95	20	Береза	2,1	290	610	Сплошная рубка	579,5	95	Искусственное лесовосстановление
Фировское, Рученское (Жилотковское)	95	22	Береза	4,5	240	1080	Сплошная рубка	1026	95	Искусственное лесовосстановление
Фировское, Рученское (Жилотковское)	95	23	Береза	5,8	190	1100	Сплошная рубка	1045	95	Искусственное лесовосстановление
Фировское, Рученское (Жилотковское)	98	9	Береза	2,1	230	550	Сплошная рубка	522,5	95	Искусственное лесовосстановление

Лесничество, участковое лесничество	№ квартала	№ выдела	Преобладающая порода	Площадь, га	Запас, м³		Форма, вид рубки	Выру-баемый запас	%% выборки (для выборочных рубок)	Рекомендуемые способы лесовосстановления
					на 1 га	на выделе				
1	2	3	4	5	6	7	8	9	10	11
Фировское, Рученское (Жилотковское)	98	11	Береза	1,7	180	360	Сплошная рубка	342	95	Естественное восстановление
Фировское, Рученское (Жилотковское)	98	15	Береза	5,1	210	1240	Сплошная рубка	1178	95	Естественное восстановление
Фировское, Рученское (Жилотковское)	98	17	Береза	1,4	180	290	Сплошная рубка	275,5	95	Естественное восстановление
Фировское, Рученское (Жилотковское)	99	9	Береза	4,9	150	800	Сплошная рубка	760	95	Естественное восстановление
Фировское, Рученское (Жилотковское)	99	11	Береза	3	180	580	Сплошная рубка	551	95	Естественное восстановление
Фировское, Рученское (Жилотковское)	99	14	Береза	3,9	210	880	Сплошная рубка	836	95	Искусственное лесовосстановление
Фировское, Рученское (Жилотковское)	100	9	Береза	1,2	180	220	Сплошная рубка	209	95	Естественное восстановление
Фировское, Рученское (Жилотковское)	100	10	Береза	8,5	170	1440	Сплошная рубка	1368	95	Естественное восстановление
Фировское, Рученское (Жилотковское)	100	15	Береза	5,8	160	930	Сплошная рубка	883,5	95	Естественное восстановление
Фировское, Рученское (Жилотковское)	100	21	Береза	7,6	170	1310	Сплошная рубка	1244,5	95	Естественное восстановление
Фировское, Рученское (Жилотковское)	100	24	Береза	1,2	150	180	Сплошная рубка	171	95	Естественное восстановление
Фировское, Рученское (Жилотковское)	101	7	Береза	1,2	180	220	Сплошная рубка	209	95	Естественное восстановление
Фировское, Рученское (Жилотковское)	107	5	Береза	2	180	360	Сплошная рубка	342	95	Естественное восстановление
Фировское, Рученское (Жилотковское)	107	6	Береза	6,6	160	1060	Сплошная рубка	1007	95	Естественное восстановление
Фировское, Рученское (Жилотковское)	107	9	Береза	6,2	240	1490	Сплошная рубка	1415,5	95	Искусственное лесовосстановление
Фировское, Рученское (Жилотковское)	107	15	Береза	1,3	210	270	Сплошная рубка	256,5	95	Искусственное лесовосстановление
Фировское, Рученское (Жилотковское)	107	20	Береза	2,6	210	550	Сплошная рубка	522,5	95	Естественное восстановление
Фировское, Рученское (Жилотковское)	107	28	Береза	8,8	180	1600	Сплошная рубка	1520	95	Естественное восстановление

Лесничество, участковое лесничество	№ квартала	№ выдела	Преобладающая порода	Площадь, га	Запас, м³		Форма, вид рубки	Выру-баемый запас	%% выборки (для выборочных рубок)	Рекомендуемые способы лесовосстановления
					на 1 га	на выделе				
1	2	3	4	5	6	7	8	9	10	11
Фировское, Рученское (Жилотковское)	108	4	Береза	2,1	210	440	Сплошная рубка	418	95	Естественное восстановление
Фировское, Рученское (Жилотковское)	108	6	Береза	3,6	130	470	Сплошная рубка	446,5	95	Естественное восстановление
Фировское, Рученское (Жилотковское)	108	9	Береза	10,8	190	2070	Сплошная рубка	1966,5	95	Естественное восстановление
Фировское, Рученское (Жилотковское)	108	13	Береза	2,3	130	310	Сплошная рубка	294,5	95	Естественное восстановление
Фировское, Рученское (Жилотковское)	109	2	Береза	0,8	150	140	Сплошная рубка	133	95	Естественное восстановление
Фировское, Рученское (Жилотковское)	109	4	Береза	2,4	170	410	Сплошная рубка	389,5	95	Естественное восстановление
Фировское, Рученское (Жилотковское)	109	6	Береза	1,5	140	210	Сплошная рубка	199,5	95	Естественное восстановление
Фировское, Рученское (Жилотковское)	115	8	Береза	3,8	260	990	Сплошная рубка	940,5	95	Искусственное лесовосстановление
Фировское, Рученское (Жилотковское)	115	11	Береза	2,5	180	450	Сплошная рубка	427,5	95	Естественное восстановление
Фировское, Рученское (Жилотковское)	115	15	Береза	3,9	230	900	Сплошная рубка	855	95	Искусственное лесовосстановление
Фировское, Рученское (Жилотковское)	115	23	Береза	1,2	160	250	Сплошная рубка	250	100	Сохранение подроста
Фировское, Рученское (Жилотковское)	116	6	Береза	2,2	250	700	Сплошная рубка	700	100	Сохранение подроста
Фировское, Рученское (Жилотковское)	116	10	Береза	4,9	270	1700	Сплошная рубка	1615	95	Искусственное лесовосстановление
Фировское, Рученское (Жилотковское)	117	7	Береза	0,6	250	150	Сплошная рубка	150	100	Сохранение подроста
Фировское, Рученское (Жилотковское)	117	9	Береза	9	260	2340	Сплошная рубка	2223	95	Искусственное лесовосстановление
Фировское, Рученское (Жилотковское)	117	18	Береза	1	230	230	Сплошная рубка	218,5	95	Естественное восстановление
Фировское, Рученское (Жилотковское)	117	19	Береза	8,4	230	1910	Сплошная рубка	1814,5	95	Искусственное лесовосстановление
Фировское, Рученское (Жилотковское)	118	4	Береза	1,1	230	250	Сплошная рубка	237,5	95	Искусственное лесовосстановление

Лесничество, участковое лесничество	№ квартала	№ выдела	Преобладающая порода	Площадь, га	Запас, м³		Форма, вид рубки	Выру-баемый запас	%% выборки (для выборочных рубок)	Рекомендуемые способы лесовосстановления
					на 1 га	на выделе				
1	2	3	4	5	6	7	8	9	10	11
Фировское, Рученское (Жилотковское)	118	5	Береза	2,3	230	530	Сплошная рубка	503,5	95	Искусственное лесовосстановление
Фировское, Рученское (Жилотковское)	118	7	Береза	2,7	260	700	Сплошная рубка	665	95	Искусственное лесовосстановление
Фировское, Рученское (Жилотковское)	118	8	Береза	8,4	260	2180	Сплошная рубка	2071	95	Искусственное лесовосстановление
Фировское, Рученское (Жилотковское)	118	10	Береза	2,8	220	620	Сплошная рубка	589	95	Естественное восстановление
Фировское, Рученское (Жилотковское)	118	11	Береза	2	180	360	Сплошная рубка	342	95	Естественное восстановление
Фировское, Рученское (Жилотковское)	118	22	Береза	0,7	270	190	Сплошная рубка	180,5	95	Естественное восстановление
Фировское, Рученское (Жилотковское)	118	23	Береза	0,5	240	120	Сплошная рубка	114	95	Естественное восстановление
Фировское, Рученское (Жилотковское)	118	26	Береза	0,7	240	170	Сплошная рубка	161,5	95	Естественное восстановление
Фировское, Рученское (Жилотковское)	118	35	Береза	1,9	250	480	Сплошная рубка	456	95	Искусственное лесовосстановление
Фировское, Рученское (Жилотковское)	118	38	Береза	3,5	250	880	Сплошная рубка	836	95	Искусственное лесовосстановление
Фировское, Рученское (Жилотковское)	119	1	Береза	37,3	290	10790	Сплошная рубка	10250,5	95	Искусственное лесовосстановление
Фировское, Рученское (Жилотковское)	119	2	Береза	21,5	300	6450	Сплошная рубка	6127,5	95	Искусственное лесовосстановление
Фировское, Рученское (Жилотковское)	119	5	Береза	1,1	270	300	Сплошная рубка	285	95	Искусственное лесовосстановление
Фировское, Рученское (Жилотковское)	119	8	Береза	3,1	250	780	Сплошная рубка	741	95	Искусственное лесовосстановление
Фировское, Рученское (Жилотковское)	119	9	Береза	2,6	230	600	Сплошная рубка	570	95	Искусственное лесовосстановление
Фировское, Рученское (Жилотковское)	119	10	Береза	15,2	260	3950	Сплошная рубка	3752,5	95	Искусственное лесовосстановление
Фировское, Рученское (Жилотковское)	120	1	Береза	18,3	250	4900	Сплошная рубка	4655	95	Искусственное лесовосстановление
Фировское, Рученское (Жилотковское)	120	3	Береза	5,9	240	1510	Сплошная рубка	1434,5	95	Искусственное лесовосстановление

Лесничество, участковое лесничество	№ квартала	№ выдела	Преобладающая порода	Площадь, га	Запас, м³		Форма, вид рубки	Выру-баемый запас	%% выборки (для выборочных рубок)	Рекомендуемые способы лесовосстановления
					на 1 га	на выделе				
1	2	3	4	5	6	7	8	9	10	11
Фировское, Рученское (Жилотковское)	120	4	Береза	4,9	220	1140	Сплошная рубка	1083	95	Искусственное лесовосстановление
Фировское, Рученское (Жилотковское)	120	5	Береза	27,3	270	7860	Сплошная рубка	7467	95	Искусственное лесовосстановление
Фировское, Рученское (Жилотковское)	120	6	Береза	2,7	240	670	Сплошная рубка	636,5	95	Искусственное лесовосстановление
Фировское, Рученское (Жилотковское)	120	7	Береза	5,5	200	1180	Сплошная рубка	1121	95	Естественное восстановление
Фировское, Рученское (Жилотковское)	120	14	Береза	4,2	240	1080	Сплошная рубка	1026	95	Искусственное лесовосстановление
Фировское, Рученское (Жилотковское)	120	16	Береза	1,9	190	380	Сплошная рубка	361	95	Искусственное лесовосстановление
Фировское, Рученское (Жилотковское)	120	17	Береза	5,2	230	1290	Сплошная рубка	1225,5	95	Искусственное лесовосстановление
Фировское, Рученское (Жилотковское)	120	18	Береза	9,4	270	2700	Сплошная рубка	2565	95	Искусственное лесовосстановление
Фировское, Рученское (Жилотковское)	120	22	Береза	8	240	2060	Сплошная рубка	1957	95	Искусственное лесовосстановление
Фировское, Рученское (Жилотковское)	122	5	Береза	5,8	180	1150	Сплошная рубка	1092,5	95	Естественное восстановление
Фировское, Рученское (Жилотковское)	122	6	Береза	2,4	180	470	Сплошная рубка	446,5	95	Естественное восстановление
Фировское, Рученское (Жилотковское)	122	8	Береза	1,9	170	360	Сплошная рубка	342	95	Естественное восстановление
Фировское, Рученское (Жилотковское)	122	13	Береза	7,1	180	1400	Сплошная рубка	1330	95	Естественное восстановление
Фировское, Рученское (Жилотковское)	122	21	Береза	4,1	180	810	Сплошная рубка	769,5	95	Естественное восстановление
Фировское, Рученское (Жилотковское)	122	23	Береза	9,9	220	2380	Сплошная рубка	2261	95	Естественное восстановление
Фировское, Рученское (Жилотковское)	122	24	Береза	0,4	180	70	Сплошная рубка	66,5	95	Естественное восстановление
Фировское, Рученское (Жилотковское)	122	35	Береза	1,2	180	230	Сплошная рубка	218,5	95	Естественное восстановление
Фировское, Рученское (Жилотковское)	123	4	Береза	1	180	180	Сплошная рубка	171	95	Естественное восстановление

Лесничество, участковое лесничество	№ квартала	№ выдела	Преобладающая порода	Площадь, га	Запас, м³		Форма, вид рубки	Выру-баемый запас	%% выборки (для выборочных рубок)	Рекомендуемые способы лесовосстановления
					на 1 га	на выделе				
1	2	3	4	5	6	7	8	9	10	11
Фировское, Рученское (Жилотковское)	124	15	Береза	3,7	150	520	Сплошная рубка	494	95	Естественное восстановление
Фировское, Рученское (Жилотковское)	124	24	Береза	2,4	210	480	Сплошная рубка	456	95	Искусственное лесовосстановление
Фировское, Рученское (Жилотковское)	125	13	Береза	3,7	180	670	Сплошная рубка	636,5	95	Естественное восстановление
Фировское, Рученское (Жилотковское)	129	7	Береза	5,1	130	660	Сплошная рубка	627	95	Естественное восстановление
Фировское, Рученское (Жилотковское)	129	14	Береза	7,9	230	1820	Сплошная рубка	1729	95	Искусственное лесовосстановление
Фировское, Рученское (Жилотковское)	129	16	Береза	5,7	230	1310	Сплошная рубка	1244,5	95	Искусственное лесовосстановление
Фировское, Рученское (Жилотковское)	131	1	Береза	2,1	250	520	Сплошная рубка	494	95	Искусственное лесовосстановление
Фировское, Рученское (Жилотковское)	131	2	Береза	3,9	220	860	Сплошная рубка	817	95	Естественное восстановление
Фировское, Рученское (Жилотковское)	131	3	Береза	0,9	250	220	Сплошная рубка	209	95	Естественное восстановление
Фировское, Рученское (Жилотковское)	131	6	Береза	1,9	240	460	Сплошная рубка	437	95	Искусственное лесовосстановление
Фировское, Рученское (Жилотковское)	131	7	Береза	8,4	270	2270	Сплошная рубка	2156,5	95	Искусственное лесовосстановление
Фировское, Рученское (Жилотковское)	131	18	Береза	3,3	240	790	Сплошная рубка	750,5	95	Искусственное лесовосстановление
Фировское, Рученское (Жилотковское)	131	19	Береза	3,3	220	750	Сплошная рубка	712,5	95	Искусственное лесовосстановление
Фировское, Рученское (Жилотковское)	131	20	Береза	1,4	230	320	Сплошная рубка	304	95	Искусственное лесовосстановление
Фировское, Рученское (Жилотковское)	131	23	Береза	34,7	270	9340	Сплошная рубка	8873	95	Искусственное лесовосстановление
Фировское, Рученское (Жилотковское)	132	1	Береза	2,6	230	600	Сплошная рубка	570	95	Искусственное лесовосстановление
Фировское, Рученское (Жилотковское)	132	5	Береза	7,6	200	1520	Сплошная рубка	1444	95	Естественное восстановление
Фировское, Рученское (Жилотковское)	132	8	Береза	3,2	230	740	Сплошная рубка	703	95	Искусственное лесовосстановление

Лесничество, участковое лесничество	№ квартала	№ выдела	Преобладающая порода	Площадь, га	Запас, м³		Форма, вид рубки	Выру-баемый запас	%% выборки (для выборочных рубок)	Рекомендуемые способы лесовосстановления
					на 1 га	на выделе				
1	2	3	4	5	6	7	8	9	10	11
Фировское, Рученское (Жилотковское)	132	9	Береза	0,6	260	160	Сплошная рубка	152	95	Естественное восстановление
Фировское, Рученское (Жилотковское)	132	10	Береза	6,8	240	1630	Сплошная рубка	1548,5	95	Искусственное лесовосстановление
Фировское, Рученское (Жилотковское)	132	15	Береза	6,9	260	1790	Сплошная рубка	1700,5	95	Искусственное лесовосстановление
Фировское, Рученское (Жилотковское)	132	19	Береза	1	260	260	Сплошная рубка	247	95	Естественное восстановление
Фировское, Рученское (Жилотковское)	132	37	Береза	2,6	260	680	Сплошная рубка	646	95	Искусственное лесовосстановление
Фировское, Рученское (Жилотковское)	133	4	Береза	18,9	220	5290	Сплошная рубка	5290	100	Сохранение подроста
Фировское, Рученское (Жилотковское)	133	5	Береза	0,9	260	230	Сплошная рубка	218,5	95	Естественное восстановление
Фировское, Рученское (Жилотковское)	133	9	Береза	3,4	260	880	Сплошная рубка	836	95	Искусственное лесовосстановление
Фировское, Рученское (Жилотковское)	133	11	Береза	2,7	240	650	Сплошная рубка	617,5	95	Естественное восстановление
Фировское, Рученское (Жилотковское)	133	12	Береза	6,7	230	1540	Сплошная рубка	1463	95	Естественное восстановление
Фировское, Рученское (Жилотковское)	133	24	Береза	4,3	260	1120	Сплошная рубка	1064	95	Искусственное лесовосстановление
Фировское, Рученское (Жилотковское)	133	28	Береза	0,9	260	230	Сплошная рубка	218,5	95	Естественное восстановление
Фировское, Рученское (Жилотковское)	134	1	Береза	3,2	230	740	Сплошная рубка	703	95	Искусственное лесовосстановление
Фировское, Рученское (Жилотковское)	134	3	Береза	2	260	520	Сплошная рубка	494	95	Искусственное лесовосстановление
Фировское, Рученское (Жилотковское)	134	4	Береза	27,3	240	6550	Сплошная рубка	6222,5	95	Искусственное лесовосстановление
Фировское, Рученское (Жилотковское)	134	5	Береза	3,9	260	1010	Сплошная рубка	959,5	95	Искусственное лесовосстановление
Фировское, Рученское (Жилотковское)	134	7	Береза	1,7	240	410	Сплошная рубка	389,5	95	Искусственное лесовосстановление
Фировское, Рученское (Жилотковское)	134	9	Береза	7,7	190	1460	Сплошная рубка	1387	95	Естественное восстановление

Лесничество, участковое лесничество	№ квартала	№ выдела	Преобладающая порода	Площадь, га	Запас, м³		Форма, вид рубки	Выру-баемый запас	%% выборки (для выборочных рубок)	Рекомендуемые способы лесовосстановления
					на 1 га	на выделе				
1	2	3	4	5	6	7	8	9	10	11
Фировское, Рученское (Жилотковское)	134	14	Береза	3,8	240	910	Сплошная рубка	864,5	95	Искусственное лесовосстановление
Фировское, Рученское (Жилотковское)	134	16	Береза	3,7	240	890	Сплошная рубка	845,5	95	Искусственное лесовосстановление
Фировское, Рученское (Жилотковское)	134	17	Береза	3	260	780	Сплошная рубка	741	95	Искусственное лесовосстановление
Фировское, Рученское (Жилотковское)	134	20	Береза	2	210	420	Сплошная рубка	399	95	Искусственное лесовосстановление
Фировское, Рученское (Жилотковское)	134	21	Береза	2,7	270	730	Сплошная рубка	693,5	95	Искусственное лесовосстановление
Фировское, Рученское (Жилотковское)	134	24	Береза	12,6	250	3150	Сплошная рубка	2992,5	95	Искусственное лесовосстановление
Фировское, Рученское (Жилотковское)	134	28	Береза	1	240	240	Сплошная рубка	228	95	Естественное восстановление
Фировское, Рученское (Жилотковское)	134	30	Береза	5,9	220	1280	Сплошная рубка	1216	95	Естественное восстановление
Фировское, Рученское (Жилотковское)	135	2	Береза	5,2	240	1250	Сплошная рубка	1187,5	95	Искусственное лесовосстановление
Фировское, Рученское (Жилотковское)	135	4	Береза	3,4	260	880	Сплошная рубка	836	95	Искусственное лесовосстановление
Фировское, Рученское (Жилотковское)	135	15	Береза	6,6	250	1650	Сплошная рубка	1567,5	95	Искусственное лесовосстановление
Фировское, Рученское (Жилотковское)	140	1	Береза	13	190	2930	Сплошная рубка	2783,5	95	Естественное восстановление
Фировское, Рученское (Жилотковское)	140	3	Береза	3,8	200	880	Сплошная рубка	836	95	Естественное восстановление
Фировское, Рученское (Жилотковское)	140	4	Береза	1,4	230	390	Сплошная рубка	370,5	95	Искусственное лесовосстановление
Фировское, Рученское (Жилотковское)	140	6	Береза	0,4	160	60	Сплошная рубка	57	95	Естественное восстановление
Фировское, Рученское (Жилотковское)	140	9	Береза	3	240	860	Сплошная рубка	817	95	Искусственное лесовосстановление
Фировское, Рученское (Жилотковское)	140	18	Береза	1,9	240	530	Сплошная рубка	503,5	95	Искусственное лесовосстановление
Фировское, Рученское (Жилотковское)	140	19	Береза	0,5	240	120	Сплошная рубка	114	95	Естественное восстановление

Лесничество, участковое лесничество	№ квартала	№ выдела	Преобладающая порода	Площадь, га	Запас, м³		Форма, вид рубки	Выру-баемый запас	%% выборки (для выборочных рубок)	Рекомендуемые способы лесовосстановления
					на 1 га	на выделе				
1	2	3	4	5	6	7	8	9	10	11
Фировское, Рученское (Жилотковское)	140	22	Береза	0,5	220	130	Сплошная рубка	123,5	95	Естественное восстановление
Фировское, Рученское (Жилотковское)	140	24	Береза	0,7	190	170	Сплошная рубка	161,5	95	Естественное восстановление
Фировское, Рученское (Жилотковское)	141	8	Береза	0,5	150	80	Сплошная рубка	76	95	Естественное восстановление
Фировское, Рученское (Жилотковское)	141	9	Береза	1,9	230	460	Сплошная рубка	460	100	Сохранение подроста
Фировское, Рученское (Жилотковское)	142	3	Береза	1,9	280	560	Сплошная рубка	532	95	Искусственное лесовосстановление
Фировское, Рученское (Жилотковское)	142	5	Береза	1,8	150	280	Сплошная рубка	266	95	Естественное восстановление
Фировское, Рученское (Жилотковское)	142	23	Береза	2,1	260	570	Сплошная рубка	541,5	95	Искусственное лесовосстановление
Фировское, Рученское (Жилотковское)	143	4	Береза	1,4	160	290	Сплошная рубка	275,5	95	Естественное восстановление
Фировское, Рученское (Жилотковское)	144	2	Береза	1,2	230	280	Сплошная рубка	266	95	Искусственное лесовосстановление
Фировское, Рученское (Жилотковское)	144	3	Береза	9,4	280	2630	Сплошная рубка	2498,5	95	Искусственное лесовосстановление
Фировское, Рученское (Жилотковское)	144	6	Береза	3,1	260	810	Сплошная рубка	769,5	95	Искусственное лесовосстановление
Фировское, Рученское (Жилотковское)	144	8	Береза	21,4	250	5350	Сплошная рубка	5082,5	95	Искусственное лесовосстановление
Фировское, Рученское (Жилотковское)	144	10	Береза	4,1	260	1070	Сплошная рубка	1016,5	95	Искусственное лесовосстановление
Фировское, Рученское (Жилотковское)	144	14	Береза	2,7	190	510	Сплошная рубка	484,5	95	Естественное восстановление
Фировское, Рученское (Жилотковское)	145	1	Береза	15,2	260	4420	Сплошная рубка	4199	95	Искусственное лесовосстановление
Фировское, Рученское (Жилотковское)	145	5	Береза	24,8	200	8620	Сплошная рубка	8620	100	Сохранение подроста
Фировское, Рученское (Жилотковское)	145	6	Береза	5,1	160	910	Сплошная рубка	864,5	95	Естественное восстановление
Фировское, Рученское (Жилотковское)	145	7	Береза	0,9	260	260	Сплошная рубка	247	95	Естественное восстановление

Лесничество, участковое лесничество	№ квартала	№ выдела	Преобладающая порода	Площадь, га	Запас, м³		Форма, вид рубки	Выру-баемый запас	%% выборки (для выборочных рубок)	Рекомендуемые способы лесовосстановления
					на 1 га	на выделе				
1	2	3	4	5	6	7	8	9	10	11
Фировское, Рученское (Жилотковское)	145	8	Береза	2,9	160	530	Сплошная рубка	503,5	95	Искусственное лесовосстановление
Фировское, Рученское (Жилотковское)	145	12	Береза	4,3	230	1130	Сплошная рубка	1073,5	95	Искусственное лесовосстановление
Фировское, Рученское (Жилотковское)	145	15	Береза	2,4	190	510	Сплошная рубка	484,5	95	Естественное восстановление
Фировское, Рученское (Жилотковское)	145	24	Береза	2,3	240	600	Сплошная рубка	570	95	Искусственное лесовосстановление
Фировское, Рученское (Жилотковское)	145	26	Береза	1,6	270	490	Сплошная рубка	465,5	95	Искусственное лесовосстановление
Фировское, Рученское (Жилотковское)	146	3	Береза	7,2	260	2370	Сплошная рубка	2251,5	95	Искусственное лесовосстановление
Фировское, Рученское (Жилотковское)	146	5	Береза	16,2	220	4510	Сплошная рубка	4284,5	95	Искусственное лесовосстановление
Фировское, Рученское (Жилотковское)	146	7	Береза	3,4	210	920	Сплошная рубка	874	95	Естественное восстановление
Фировское, Рученское (Жилотковское)	146	10	Береза	4,1	240	1250	Сплошная рубка	1187,5	95	Искусственное лесовосстановление
Фировское, Рученское (Жилотковское)	146	11	Береза	4,3	230	1240	Сплошная рубка	1178	95	Искусственное лесовосстановление
Фировское, Рученское (Жилотковское)	147	1	Береза	8,6	240	2060	Сплошная рубка	1957	95	Искусственное лесовосстановление
Фировское, Рученское (Жилотковское)	147	3	Береза	4,6	240	1100	Сплошная рубка	1045	95	Искусственное лесовосстановление
Фировское, Рученское (Жилотковское)	147	7	Береза	0,7	230	160	Сплошная рубка	152	95	Естественное восстановление
Фировское, Рученское (Жилотковское)	147	10	Береза	10,8	250	2680	Сплошная рубка	2546	95	Искусственное лесовосстановление
Фировское, Рученское (Жилотковское)	147	11	Береза	2,7	260	700	Сплошная рубка	665	95	Искусственное лесовосстановление
Фировское, Рученское (Жилотковское)	147	12	Береза	3	250	750	Сплошная рубка	712,5	95	Искусственное лесовосстановление
Фировское, Рученское (Жилотковское)	147	15	Береза	2,2	260	570	Сплошная рубка	541,5	95	Искусственное лесовосстановление
Фировское, Рученское (Жилотковское)	147	19	Береза	2,6	240	620	Сплошная рубка	589	95	Искусственное лесовосстановление

Лесничество, участковое лесничество	№ квартала	№ выдела	Преобладающая порода	Площадь, га	Запас, м³		Форма, вид рубки	Выру-баемый запас	%% выборки (для выборочных рубок)	Рекомендуемые способы лесовосстановления
					на 1 га	на выделе				
1	2	3	4	5	6	7	8	9	10	11
Фировское, Рученское (Жилотковское)	147	20	Береза	1,3	260	340	Сплошная рубка	323	95	Искусственное лесовосстановление
Фировское, Рученское (Жилотковское)	147	22	Береза	0,7	240	170	Сплошная рубка	170	100	Сохранение подроста
Фировское, Рученское (Жилотковское)	147	23	Береза	2,1	260	550	Сплошная рубка	522,5	95	Искусственное лесовосстановление
Фировское, Рученское (Жилотковское)	148	6	Береза	4,5	240	1080	Сплошная рубка	1026	95	Искусственное лесовосстановление
Фировское, Рученское (Жилотковское)	148	8	Береза	1,9	250	480	Сплошная рубка	456	95	Искусственное лесовосстановление
Фировское, Рученское (Жилотковское)	148	14	Береза	2,2	250	550	Сплошная рубка	522,5	95	Искусственное лесовосстановление
Фировское, Рученское (Жилотковское)	148	21	Береза	4,1	230	970	Сплошная рубка	921,5	95	Искусственное лесовосстановление
Фировское, Рученское (Жилотковское)	148	34	Береза	0,7	220	150	Сплошная рубка	142,5	95	Естественное восстановление
Фировское, Рученское (Жилотковское)	151	11	Береза	12,9	270	3480	Сплошная рубка	3306	95	Искусственное лесовосстановление
Фировское, Рученское (Жилотковское)	151	17	Береза	2,8	110	310	Сплошная рубка	294,5	95	Естественное восстановление
Фировское, Рученское (Жилотковское)	152	9	Береза	0,8	260	210	Сплошная рубка	199,5	95	Естественное восстановление
Фировское, Рученское (Жилотковское)	152	19	Береза	1,5	250	380	Сплошная рубка	380	100	Сохранение подроста
Фировское, Рученское (Жилотковское)	152	34	Береза	0,3	110	30	Сплошная рубка	28,5	95	Естественное восстановление
Фировское, Рученское (Жилотковское)	154	7	Береза	2,7	240	650	Сплошная рубка	617,5	95	Искусственное лесовосстановление
Фировское, Рученское (Жилотковское)	154	8	Береза	7,5	240	1800	Сплошная рубка	1710	95	Искусственное лесовосстановление
Фировское, Рученское (Жилотковское)	154	17	Береза	9	210	1890	Сплошная рубка	1795,5	95	Искусственное лесовосстановление
Фировское, Рученское (Жилотковское)	154	19	Береза	1	110	110	Сплошная рубка	104,5	95	Естественное восстановление
Фировское, Рученское (Жилотковское)	154	21	Береза	3,3	220	730	Сплошная рубка	693,5	95	Искусственное лесовосстановление

Лесничество, участковое лесничество	№ квартала	№ выдела	Преобладающая порода	Площадь, га	Запас, м³		Форма, вид рубки	Выру-баемый запас	%% выборки (для выборочных рубок)	Рекомендуемые способы лесовосстановления
					на 1 га	на выделе				
1	2	3	4	5	6	7	8	9	10	11
Фировское, Рученское (Жилотковское)	155	1	Береза	4,6	220	1170	Сплошная рубка	1111,5	95	Искусственное лесовосстановление
Фировское, Рученское (Жилотковское)	155	2	Береза	5,1	130	780	Сплошная рубка	741	95	Естественное восстановление
Фировское, Рученское (Жилотковское)	155	3	Береза	1,6	220	400	Сплошная рубка	380	95	Искусственное лесовосстановление
Фировское, Рученское (Жилотковское)	155	5	Береза	2,2	220	570	Сплошная рубка	541,5	95	Искусственное лесовосстановление
Фировское, Рученское (Жилотковское)	155	11	Береза	7	220	1780	Сплошная рубка	1691	95	Искусственное лесовосстановление
Фировское, Рученское (Жилотковское)	155	12	Береза	2,8	260	860	Сплошная рубка	817	95	Искусственное лесовосстановление
Фировское, Рученское (Жилотковское)	155	21	Береза	2,4	220	620	Сплошная рубка	589	95	Искусственное лесовосстановление
Фировское, Рученское (Жилотковское)	155	27	Береза	2,3	160	430	Сплошная рубка	408,5	95	Искусственное лесовосстановление
Фировское, Рученское (Жилотковское)	155	36	Береза	1,5	220	400	Сплошная рубка	380	95	Искусственное лесовосстановление
Фировское, Рученское (Жилотковское)	156	6	Береза	0,3	230	90	Сплошная рубка	85,5	95	Естественное восстановление
Фировское, Рученское (Жилотковское)	156	10	Береза	1,6	250	420	Сплошная рубка	420	100	Сохранение подроста
Фировское, Рученское (Жилотковское)	156	25	Береза	2,7	270	810	Сплошная рубка	769,5	95	Искусственное лесовосстановление
Фировское, Рученское (Жилотковское)	157	4	Береза	5,8	160	1010	Сплошная рубка	959,5	95	Естественное восстановление
Фировское, Рученское (Жилотковское)	157	11	Береза	3,1	230	760	Сплошная рубка	760	100	Сохранение подроста
Фировское, Рученское (Жилотковское)	157	23	Береза	0,5	210	100	Сплошная рубка	95	95	Естественное восстановление
Фировское, Рученское (Жилотковское)	158	5	Береза	4,5	260	1170	Сплошная рубка	1111,5	95	Искусственное лесовосстановление
Фировское, Рученское (Жилотковское)	158	8	Береза	1,4	160	220	Сплошная рубка	209	95	Естественное восстановление
Фировское, Рученское (Жилотковское)	158	14	Береза	7,1	260	1820	Сплошная рубка	1729	95	Искусственное лесовосстановление

Лесничество, участковое лесничество	№ квартала	№ выдела	Преобладающая порода	Площадь, га	Запас, м³		Форма, вид рубки	Выру-баемый запас	%% выборки (для выборочных рубок)	Рекомендуемые способы лесовосстановления
					на 1 га	на выделе				
1	2	3	4	5	6	7	8	9	10	11
Фировское, Рученское (Жилотковское)	158	20	Береза	4,9	260	1270	Сплошная рубка	1206,5	95	Искусственное лесовосстановление
Фировское, Рученское (Жилотковское)	158	24	Береза	4,3	210	900	Сплошная рубка	900	100	Сохранение подроста
Фировское, Рученское (Жилотковское)	158	25	Береза	2,9	280	810	Сплошная рубка	810	100	Сохранение подроста
Фировское, Рученское (Жилотковское)	158	29	Береза	2,2	270	590	Сплошная рубка	560,5	95	Искусственное лесовосстановление
Фировское, Рученское (Жилотковское)	158	30	Береза	0,6	230	140	Сплошная рубка	133	95	Естественное восстановление
Фировское, Рученское (Жилотковское)	159	9	Береза	6,7	260	1900	Сплошная рубка	1805	95	Искусственное лесовосстановление
Фировское, Рученское (Жилотковское)	159	11	Береза	4,9	230	1260	Сплошная рубка	1197	95	Искусственное лесовосстановление
Фировское, Рученское (Жилотковское)	159	13	Береза	3,8	230	990	Сплошная рубка	940,5	95	Искусственное лесовосстановление
Фировское, Рученское (Жилотковское)	159	14	Береза	6,4	220	1560	Сплошная рубка	1482	95	Искусственное лесовосстановление
Фировское, Рученское (Жилотковское)	159	15	Береза	1	230	280	Сплошная рубка	280	100	Сохранение подроста
Фировское, Рученское (Жилотковское)	159	17	Береза	3	230	780	Сплошная рубка	741	95	Искусственное лесовосстановление
Фировское, Рученское (Жилотковское)	159	18	Береза	5,9	230	1520	Сплошная рубка	1444	95	Искусственное лесовосстановление
Фировское, Рученское (Жилотковское)	159	23	Береза	0,8	250	220	Сплошная рубка	209	95	Естественное восстановление
Фировское, Рученское (Жилотковское)	161	7	Береза	1,7	210	360	Сплошная рубка	342	95	Естественное восстановление
Фировское, Рученское (Жилотковское)	161	12	Береза	7,2	270	2020	Сплошная рубка	1919	95	Искусственное лесовосстановление
Фировское, Рученское (Жилотковское)	161	15	Береза	3,6	270	1000	Сплошная рубка	950	95	Искусственное лесовосстановление
Фировское, Рученское (Жилотковское)	161	22	Береза	1,8	190	360	Сплошная рубка	342	95	Естественное восстановление
Фировское, Рученское (Жилотковское)	162	8	Береза	3,1	210	670	Сплошная рубка	636,5	95	Естественное восстановление

Лесничество, участковое лесничество	№ квартала	№ выдела	Преобладающая порода	Площадь, га	Запас, м³		Форма, вид рубки	Выру-баемый запас	%% выборки (для выборочных рубок)	Рекомендуемые способы лесовосстановления
					на 1 га	на выделе				
1	2	3	4	5	6	7	8	9	10	11
Фировское, Рученское (Жилотковское)	162	11	Береза	1,4	230	320	Сплошная рубка	320	100	Сохранение подроста
Фировское, Рученское (Жилотковское)	163	4	Береза	2,5	190	480	Сплошная рубка	456	95	Искусственное лесовосстановление
Фировское, Рученское (Жилотковское)	163	12	Береза	4,9	230	1150	Сплошная рубка	1150	100	Сохранение подроста
Фировское, Рученское (Жилотковское)	165	1	Береза	3,5	240	840	Сплошная рубка	798	95	Искусственное лесовосстановление
Фировское, Рученское (Жилотковское)	165	3	Береза	15,9	240	3820	Сплошная рубка	3629	95	Искусственное лесовосстановление
Фировское, Рученское (Жилотковское)	165	4	Береза	2	270	540	Сплошная рубка	513	95	Искусственное лесовосстановление
Фировское, Рученское (Жилотковское)	165	6	Береза	4,5	260	1170	Сплошная рубка	1111,5	95	Искусственное лесовосстановление
Фировское, Рученское (Жилотковское)	165	8	Береза	11,3	260	2940	Сплошная рубка	2793	95	Искусственное лесовосстановление
Фировское, Рученское (Жилотковское)	165	9	Береза	5,6	230	1290	Сплошная рубка	1225,5	95	Искусственное лесовосстановление
Фировское, Рученское (Жилотковское)	165	10	Береза	10,1	240	2420	Сплошная рубка	2299	95	Искусственное лесовосстановление
Фировское, Рученское (Жилотковское)	165	11	Береза	22,4	240	5380	Сплошная рубка	5111	95	Искусственное лесовосстановление
Фировское, Рученское (Жилотковское)	165	12	Береза	1,2	160	190	Сплошная рубка	180,5	95	Естественное восстановление
Фировское, Рученское (Жилотковское)	165	13	Береза	3,8	100	380	Сплошная рубка	361	95	Естественное восстановление
Фировское, Рученское (Жилотковское)	165	14	Береза	2,5	180	450	Сплошная рубка	427,5	95	Естественное восстановление
Фировское, Рученское (Жилотковское)	165	15	Береза	6,3	240	1510	Сплошная рубка	1434,5	95	Искусственное лесовосстановление
Фировское, Рученское (Жилотковское)	165	16	Береза	9,2	240	2210	Сплошная рубка	2099,5	95	Искусственное лесовосстановление
Фировское, Рученское (Жилотковское)	165	17	Береза	6,9	240	1660	Сплошная рубка	1577	95	Искусственное лесовосстановление
Фировское, Рученское (Жилотковское)	165	20	Береза	3,9	210	820	Сплошная рубка	779	95	Естественное восстановление

Лесничество, участковое лесничество	№ квартала	№ выдела	Преобладающая порода	Площадь, га	Запас, м³		Форма, вид рубки	Выру-баемый запас	%% выборки (для выборочных рубок)	Рекомендуемые способы лесовосстановления
					на 1 га	на выделе				
1	2	3	4	5	6	7	8	9	10	11
Фировское, Рученское (Жилотковское)	165	21	Береза	11,5	230	2640	Сплошная рубка	2508	95	Искусственное лесовосстановление
Фировское, Рученское (Жилотковское)	165	22	Береза	1,2	150	180	Сплошная рубка	171	95	Естественное восстановление
Фировское, Рученское (Жилотковское)	165	23	Береза	2,6	260	680	Сплошная рубка	646	95	Искусственное лесовосстановление
Фировское, Рученское (Жилотковское)	165	24	Береза	2,4	230	550	Сплошная рубка	522,5	95	Искусственное лесовосстановление
Фировское, Рученское (Жилотковское)	165	28	Береза	8,6	100	860	Сплошная рубка	817	95	Естественное восстановление
Фировское, Рученское (Жилотковское)	165	31	Береза	4,9	200	980	Сплошная рубка	931	95	Искусственное лесовосстановление
Фировское, Рученское (Жилотковское)	166	2	Береза	9	270	2430	Сплошная рубка	2308,5	95	Искусственное лесовосстановление
Фировское, Рученское (Жилотковское)	166	3	Береза	1,1	220	370	Сплошная рубка	370	100	Сохранение подроста
Фировское, Рученское (Жилотковское)	166	8	Береза	13	180	2340	Сплошная рубка	2223	95	Естественное восстановление
Фировское, Рученское (Жилотковское)	166	9	Береза	2,1	240	500	Сплошная рубка	475	95	Искусственное лесовосстановление
Фировское, Рученское (Жилотковское)	166	10	Береза	2,4	240	580	Сплошная рубка	551	95	Искусственное лесовосстановление
Фировское, Рученское (Жилотковское)	166	11	Береза	6,8	260	1770	Сплошная рубка	1681,5	95	Искусственное лесовосстановление
Фировское, Рученское (Жилотковское)	166	16	Береза	1,8	230	410	Сплошная рубка	389,5	95	Искусственное лесовосстановление
Фировское, Рученское (Жилотковское)	166	21	Береза	3,5	260	910	Сплошная рубка	864,5	95	Искусственное лесовосстановление
Фировское, Рученское (Жилотковское)	166	23	Береза	3,5	260	910	Сплошная рубка	864,5	95	Искусственное лесовосстановление
Фировское, Рученское (Жилотковское)	168	2	Береза	0,8	210	170	Сплошная рубка	161,5	95	Естественное восстановление
Фировское, Рученское (Жилотковское)	168	3	Береза	2,2	250	520	Сплошная рубка	494	95	Искусственное лесовосстановление
Фировское, Рученское (Жилотковское)	168	4	Береза	3,5	230	800	Сплошная рубка	760	95	Искусственное лесовосстановление

Лесничество, участковое лесничество	№ квартала	№ выдела	Преобладающая порода	Площадь, га	Запас, м³		Форма, вид рубки	Выру-баемый запас	%% выборки (для выборочных рубок)	Рекомендуемые способы лесовосстановления
					на 1 га	на выделе				
1	2	3	4	5	6	7	8	9	10	11
Фировское, Рученское (Жилотковское)	168	6	Береза	2,7	230	620	Сплошная рубка	589	95	Искусственное лесовосстановление
Фировское, Рученское (Жилотковское)	168	7	Береза	1	210	210	Сплошная рубка	199,5	95	Естественное восстановление
Фировское, Рученское (Жилотковское)	168	14	Береза	0,6	230	140	Сплошная рубка	133	95	Естественное восстановление
Фировское, Рученское (Жилотковское)	168	15	Береза	1,1	230	250	Сплошная рубка	237,5	95	Искусственное лесовосстановление
Фировское, Рученское (Жилотковское)	168	22	Береза	0,7	180	130	Сплошная рубка	123,5	95	Естественное восстановление
Фировское, Рученское (Жилотковское)	170	23	Береза	1,3	230	320	Сплошная рубка	304	95	Искусственное лесовосстановление
Фировское, Рученское (Жилотковское)	174	2	Береза	3,2	240	790	Сплошная рубка	750,5	95	Искусственное лесовосстановление
Фировское, Рученское (Жилотковское)	174	7	Береза	1,2	250	300	Сплошная рубка	285	95	Искусственное лесовосстановление
Фировское, Рученское (Жилотковское)	174	15	Береза	2,4	230	550	Сплошная рубка	522,5	95	Искусственное лесовосстановление
Фировское, Рученское (Жилотковское)	174	16	Береза	4,8	280	1370	Сплошная рубка	1301,5	95	Искусственное лесовосстановление
Фировское, Рученское (Жилотковское)	75	5	Ольха черная	5	310	1580	Сплошная рубка	1501	95	Естественное восстановление
Фировское, Рученское (Жилотковское)	27	8	Осина	2,6	270	730	Сплошная рубка	693,5	95	Искусственное лесовосстановление
Фировское, Рученское (Жилотковское)	27	19	Осина	3,4	260	880	Сплошная рубка	836	95	Искусственное лесовосстановление
Фировское, Рученское (Жилотковское)	27	20	Осина	4,2	300	1260	Сплошная рубка	1197	95	Искусственное лесовосстановление
Фировское, Рученское (Жилотковское)	27	25	Осина	14,3	310	4500	Сплошная рубка	4275	95	Искусственное лесовосстановление
Фировское, Рученское (Жилотковское)	27	33	Осина	5,5	230	1290	Сплошная рубка	1225,5	95	Искусственное лесовосстановление
Фировское, Рученское (Жилотковское)	28	24	Осина	1,6	170	270	Сплошная рубка	256,5	95	Искусственное лесовосстановление
Фировское, Рученское (Жилотковское)	28	25	Осина	12,1	250	3080	Сплошная рубка	2926	95	Искусственное лесовосстановление

Лесничество, участковое лесничество	№ квартала	№ выдела	Преобладающая порода	Площадь, га	Запас, м³		Форма, вид рубки	Выру-баемый запас	%% выборки (для выборочных рубок)	Рекомендуемые способы лесовосстановления
					на 1 га	на выделе				
1	2	3	4	5	6	7	8	9	10	11
Фировское, Рученское (Жилотковское)	56	6	Осина	0,5	320	160	Сплошная рубка	152	95	Естественное восстановление
Фировское, Рученское (Жилотковское)	56	9	Осина	13,1	300	3900	Сплошная рубка	3705	95	Искусственное лесовосстановление
Фировское, Рученское (Жилотковское)	56	17	Осина	3,5	210	980	Сплошная рубка	980	100	Сохранение подроста
Фировское, Рученское (Жилотковское)	56	18	Осина	2,6	230	580	Сплошная рубка	551	95	Искусственное лесовосстановление
Фировское, Рученское (Жилотковское)	56	21	Осина	3,6	300	1080	Сплошная рубка	1026	95	Искусственное лесовосстановление
Фировское, Рученское (Жилотковское)	58	24	Осина	5,7	270	1540	Сплошная рубка	1463	95	Искусственное лесовосстановление
Фировское, Рученское (Жилотковское)	59	1	Осина	8,9	280	2490	Сплошная рубка	2365,5	95	Искусственное лесовосстановление
Фировское, Рученское (Жилотковское)	59	11	Осина	4,7	310	1460	Сплошная рубка	1387	95	Искусственное лесовосстановление
Фировское, Рученское (Жилотковское)	59	22	Осина	1,2	290	350	Сплошная рубка	332,5	95	Искусственное лесовосстановление
Фировское, Рученское (Жилотковское)	60	9	Осина	2,2	200	580	Сплошная рубка	551	95	Искусственное лесовосстановление
Фировское, Рученское (Жилотковское)	60	19	Осина	5,7	280	2130	Сплошная рубка	2023,5	95	Искусственное лесовосстановление
Фировское, Рученское (Жилотковское)	61	34	Осина	3,7	230	850	Сплошная рубка	807,5	95	Искусственное лесовосстановление
Фировское, Рученское (Жилотковское)	72	12	Осина	3,2	310	990	Сплошная рубка	940,5	95	Искусственное лесовосстановление
Фировское, Рученское (Жилотковское)	72	18	Осина	9,1	310	2820	Сплошная рубка	2679	95	Искусственное лесовосстановление
Фировское, Рученское (Жилотковское)	75	3	Осина	2,2	270	590	Сплошная рубка	560,5	95	Искусственное лесовосстановление
Фировское, Рученское (Жилотковское)	75	10	Осина	2,7	280	760	Сплошная рубка	722	95	Искусственное лесовосстановление
Фировское, Рученское (Жилотковское)	77	5	Осина	1,6	340	540	Сплошная рубка	513	95	Искусственное лесовосстановление
Фировское, Рученское (Жилотковское)	78	14	Осина	1,9	310	590	Сплошная рубка	560,5	95	Искусственное лесовосстановление

Лесничество, участковое лесничество	№ квартала	№ выдела	Преобладающая порода	Площадь, га	Запас, м³		Форма, вид рубки	Выру-баемый запас	%% выборки (для выборочных рубок)	Рекомендуемые способы лесовосстановления
					на 1 га	на выделе				
1	2	3	4	5	6	7	8	9	10	11
Фировское, Рученское (Жилотковское)	80	2	Осина	0,2	340	70	Сплошная рубка	70	100	Сохранение подроста
Фировское, Рученское (Жилотковское)	81	6	Осина	1	320	320	Сплошная рубка	304	95	Естественное восстановление
Фировское, Рученское (Жилотковское)	93	3	Осина	13,1	310	4060	Сплошная рубка	3857	95	Искусственное лесовосстановление
Фировское, Рученское (Жилотковское)	94	24	Осина	3	280	900	Сплошная рубка	855	95	Искусственное лесовосстановление
Фировское, Рученское (Жилотковское)	95	5	Осина	1,9	280	530	Сплошная рубка	503,5	95	Искусственное лесовосстановление
Фировское, Рученское (Жилотковское)	95	14	Осина	6,6	270	1780	Сплошная рубка	1691	95	Искусственное лесовосстановление
Фировское, Рученское (Жилотковское)	109	18	Осина	5	210	1070	Сплошная рубка	1016,5	95	Естественное восстановление
Фировское, Рученское (Жилотковское)	110	8	Осина	0,6	210	130	Сплошная рубка	123,5	95	Естественное восстановление
Фировское, Рученское (Жилотковское)	115	13	Осина	4,8	250	1200	Сплошная рубка	1140	95	Искусственное лесовосстановление
Фировское, Рученское (Жилотковское)	115	24	Осина	1,2	260	310	Сплошная рубка	294,5	95	Искусственное лесовосстановление
Фировское, Рученское (Жилотковское)	117	13	Осина	6,3	270	1700	Сплошная рубка	1615	95	Искусственное лесовосстановление
Фировское, Рученское (Жилотковское)	117	14	Осина	2,4	280	670	Сплошная рубка	636,5	95	Искусственное лесовосстановление
Фировское, Рученское (Жилотковское)	117	16	Осина	5,2	270	1400	Сплошная рубка	1330	95	Искусственное лесовосстановление
Фировское, Рученское (Жилотковское)	118	9	Осина	8,6	320	2720	Сплошная рубка	2584	95	Искусственное лесовосстановление
Фировское, Рученское (Жилотковское)	119	3	Осина	15,9	310	4930	Сплошная рубка	4683,5	95	Искусственное лесовосстановление
Фировское, Рученское (Жилотковское)	120	8	Осина	1,4	290	440	Сплошная рубка	418	95	Искусственное лесовосстановление
Фировское, Рученское (Жилотковское)	120	15	Осина	13	320	4420	Сплошная рубка	4199	95	Искусственное лесовосстановление
Фировское, Рученское (Жилотковское)	123	18	Осина	2,1	250	520	Сплошная рубка	520	100	Сохранение подроста

Лесничество, участковое лесничество	№ квартала	№ выдела	Преобладающая порода	Площадь, га	Запас, м³		Форма, вид рубки	Выру-баемый запас	%% выборки (для выборочных рубок)	Рекомендуемые способы лесовосстановления
					на 1 га	на выделе				
1	2	3	4	5	6	7	8	9	10	11
Фировское, Рученское (Жилотковское)	124	8	Осина	1,8	210	360	Сплошная рубка	342	95	Естественное восстановление
Фировское, Рученское (Жилотковское)	129	3	Осина	4,2	310	1300	Сплошная рубка	1235	95	Искусственное лесовосстановление
Фировское, Рученское (Жилотковское)	129	5	Осина	4,6	280	1290	Сплошная рубка	1225,5	95	Искусственное лесовосстановление
Фировское, Рученское (Жилотковское)	129	10	Осина	4,6	310	1430	Сплошная рубка	1358,5	95	Искусственное лесовосстановление
Фировское, Рученское (Жилотковское)	129	13	Осина	18	320	5760	Сплошная рубка	5472	95	Искусственное лесовосстановление
Фировское, Рученское (Жилотковское)	129	15	Осина	6,9	310	2140	Сплошная рубка	2033	95	Искусственное лесовосстановление
Фировское, Рученское (Жилотковское)	130	2	Осина	18,9	270	5700	Сплошная рубка	5415	95	Искусственное лесовосстановление
Фировское, Рученское (Жилотковское)	130	4	Осина	3,8	320	1380	Сплошная рубка	1311	95	Искусственное лесовосстановление
Фировское, Рученское (Жилотковское)	130	7	Осина	26,3	300	8790	Сплошная рубка	8350,5	95	Искусственное лесовосстановление
Фировское, Рученское (Жилотковское)	130	10	Осина	17,4	320	6240	Сплошная рубка	5928	95	Искусственное лесовосстановление
Фировское, Рученское (Жилотковское)	131	12	Осина	3,8	280	1060	Сплошная рубка	1007	95	Искусственное лесовосстановление
Фировское, Рученское (Жилотковское)	131	14	Осина	20,3	320	6500	Сплошная рубка	6175	95	Искусственное лесовосстановление
Фировское, Рученское (Жилотковское)	131	17	Осина	2,2	280	620	Сплошная рубка	589	95	Искусственное лесовосстановление
Фировское, Рученское (Жилотковское)	132	16	Осина	28,4	280	7950	Сплошная рубка	7552,5	95	Искусственное лесовосстановление
Фировское, Рученское (Жилотковское)	132	21	Осина	2	170	460	Сплошная рубка	460	100	Сохранение подроста
Фировское, Рученское (Жилотковское)	132	26	Осина	0,7	310	220	Сплошная рубка	209	95	Естественное восстановление
Фировское, Рученское (Жилотковское)	132	30	Осина	0,4	290	120	Сплошная рубка	114	95	Естественное восстановление
Фировское, Рученское (Жилотковское)	132	41	Осина	4,6	280	1290	Сплошная рубка	1225,5	95	Искусственное лесовосстановление

Лесничество, участковое лесничество	№ квартала	№ выдела	Преобладающая порода	Площадь, га	Запас, м³		Форма, вид рубки	Выру-баемый запас	%% выборки (для выборочных рубок)	Рекомендуемые способы лесовосстановления
					на 1 га	на выделе				
1	2	3	4	5	6	7	8	9	10	11
Фировское, Рученское (Жилотковское)	133	17	Осина	0,7	260	180	Сплошная рубка	171	95	Естественное восстановление
Фировское, Рученское (Жилотковское)	133	18	Осина	1,1	280	310	Сплошная рубка	294,5	95	Искусственное лесовосстановление
Фировское, Рученское (Жилотковское)	133	19	Осина	15,4	310	4770	Сплошная рубка	4531,5	95	Искусственное лесовосстановление
Фировское, Рученское (Жилотковское)	134	2	Осина	25,5	300	7650	Сплошная рубка	7267,5	95	Искусственное лесовосстановление
Фировское, Рученское (Жилотковское)	134	6	Осина	2,7	310	840	Сплошная рубка	798	95	Искусственное лесовосстановление
Фировское, Рученское (Жилотковское)	134	8	Осина	2,9	300	870	Сплошная рубка	826,5	95	Искусственное лесовосстановление
Фировское, Рученское (Жилотковское)	134	13	Осина	7,2	320	2300	Сплошная рубка	2185	95	Искусственное лесовосстановление
Фировское, Рученское (Жилотковское)	134	18	Осина	10,2	300	3060	Сплошная рубка	2907	95	Искусственное лесовосстановление
Фировское, Рученское (Жилотковское)	134	19	Осина	7,9	310	2450	Сплошная рубка	2327,5	95	Искусственное лесовосстановление
Фировское, Рученское (Жилотковское)	134	23	Осина	15,2	300	4560	Сплошная рубка	4332	95	Искусственное лесовосстановление
Фировское, Рученское (Жилотковское)	134	25	Осина	3,8	310	1180	Сплошная рубка	1121	95	Искусственное лесовосстановление
Фировское, Рученское (Жилотковское)	134	29	Осина	2,4	320	770	Сплошная рубка	770	100	Сохранение подроста
Фировское, Рученское (Жилотковское)	135	1	Осина	17,3	290	5020	Сплошная рубка	4769	95	Искусственное лесовосстановление
Фировское, Рученское (Жилотковское)	135	6	Осина	8,7	310	2700	Сплошная рубка	2565	95	Искусственное лесовосстановление
Фировское, Рученское (Жилотковское)	135	7	Осина	9	250	2250	Сплошная рубка	2137,5	95	Искусственное лесовосстановление
Фировское, Рученское (Жилотковское)	135	9	Осина	3,3	290	960	Сплошная рубка	912	95	Искусственное лесовосстановление
Фировское, Рученское (Жилотковское)	135	12	Осина	6,8	320	2180	Сплошная рубка	2071	95	Искусственное лесовосстановление
Фировское, Рученское (Жилотковское)	135	14	Осина	12,5	310	3880	Сплошная рубка	3686	95	Искусственное лесовосстановление

Лесничество, участковое лесничество	№ квартала	№ выдела	Преобладающая порода	Площадь, га	Запас, м³		Форма, вид рубки	Выру-баемый запас	%% выборки (для выборочных рубок)	Рекомендуемые способы лесовосстановления
					на 1 га	на выделе				
1	2	3	4	5	6	7	8	9	10	11
Фировское, Рученское (Жилотковское)	142	2	Осина	0,7	270	220	Сплошная рубка	209	95	Естественное восстановление
Фировское, Рученское (Жилотковское)	142	4	Осина	1,3	270	380	Сплошная рубка	361	95	Искусственное лесовосстановление
Фировское, Рученское (Жилотковское)	142	28	Осина	2,9	300	930	Сплошная рубка	883,5	95	Искусственное лесовосстановление
Фировское, Рученское (Жилотковское)	142	29	Осина	4,4	290	1360	Сплошная рубка	1292	95	Искусственное лесовосстановление
Фировское, Рученское (Жилотковское)	142	38	Осина	1	310	310	Сплошная рубка	294,5	95	Естественное восстановление
Фировское, Рученское (Жилотковское)	144	1	Осина	10,5	320	3360	Сплошная рубка	3192	95	Искусственное лесовосстановление
Фировское, Рученское (Жилотковское)	144	4	Осина	13,9	310	4310	Сплошная рубка	4094,5	95	Искусственное лесовосстановление
Фировское, Рученское (Жилотковское)	144	5	Осина	2,5	310	780	Сплошная рубка	741	95	Искусственное лесовосстановление
Фировское, Рученское (Жилотковское)	144	7	Осина	16	300	4800	Сплошная рубка	4560	95	Искусственное лесовосстановление
Фировское, Рученское (Жилотковское)	144	9	Осина	3,4	310	1050	Сплошная рубка	997,5	95	Искусственное лесовосстановление
Фировское, Рученское (Жилотковское)	144	12	Осина	3,1	310	960	Сплошная рубка	912	95	Искусственное лесовосстановление
Фировское, Рученское (Жилотковское)	144	13	Осина	9,4	310	2910	Сплошная рубка	2764,5	95	Искусственное лесовосстановление
Фировское, Рученское (Жилотковское)	145	2	Осина	2,7	290	870	Сплошная рубка	826,5	95	Искусственное лесовосстановление
Фировское, Рученское (Жилотковское)	145	10	Осина	15	300	5040	Сплошная рубка	4788	95	Искусственное лесовосстановление
Фировское, Рученское (Жилотковское)	145	23	Осина	1	280	310	Сплошная рубка	294,5	95	Естественное восстановление
Фировское, Рученское (Жилотковское)	146	1	Осина	30,2	300	11400	Сплошная рубка	10830	95	Искусственное лесовосстановление
Фировское, Рученское (Жилотковское)	147	2	Осина	4,4	320	1410	Сплошная рубка	1339,5	95	Искусственное лесовосстановление
Фировское, Рученское (Жилотковское)	147	5	Осина	6,6	230	1520	Сплошная рубка	1444	95	Искусственное лесовосстановление

Лесничество, участковое лесничество	№ квартала	№ выдела	Преобладающая порода	Площадь, га	Запас, м³		Форма, вид рубки	Выру-баемый запас	%% выборки (для выборочных рубок)	Рекомендуемые способы лесовосстановления
					на 1 га	на выделе				
1	2	3	4	5	6	7	8	9	10	11
Фировское, Рученское (Жилотковское)	147	14	Осина	1,1	220	330	Сплошная рубка	330	100	Сохранение подроста
Фировское, Рученское (Жилотковское)	147	30	Осина	0,1	250	20	Сплошная рубка	19	95	Естественное восстановление
Фировское, Рученское (Жилотковское)	147	31	Осина	0,2	250	50	Сплошная рубка	47,5	95	Естественное восстановление
Фировское, Рученское (Жилотковское)	148	3	Осина	8,9	280	2550	Сплошная рубка	2422,5	95	Искусственное лесовосстановление
Фировское, Рученское (Жилотковское)	148	5	Осина	4,5	240	1470	Сплошная рубка	1470	100	Сохранение подроста
Фировское, Рученское (Жилотковское)	148	7	Осина	11,1	240	3680	Сплошная рубка	3680	100	Сохранение подроста
Фировское, Рученское (Жилотковское)	148	12	Осина	0,7	230	160	Сплошная рубка	152	95	Естественное восстановление
Фировское, Рученское (Жилотковское)	148	26	Осина	3,1	260	830	Сплошная рубка	788,5	95	Искусственное лесовосстановление
Фировское, Рученское (Жилотковское)	152	15	Осина	3	230	690	Сплошная рубка	655,5	95	Искусственное лесовосстановление
Фировское, Рученское (Жилотковское)	152	17	Осина	3	300	900	Сплошная рубка	855	95	Искусственное лесовосстановление
Фировское, Рученское (Жилотковское)	154	1	Осина	1,6	290	460	Сплошная рубка	437	95	Искусственное лесовосстановление
Фировское, Рученское (Жилотковское)	154	2	Осина	25,1	310	7810	Сплошная рубка	7419,5	95	Искусственное лесовосстановление
Фировское, Рученское (Жилотковское)	154	4	Осина	2,3	280	640	Сплошная рубка	608	95	Искусственное лесовосстановление
Фировское, Рученское (Жилотковское)	154	6	Осина	9,7	250	3590	Сплошная рубка	3590	100	Сохранение подроста
Фировское, Рученское (Жилотковское)	155	9	Осина	5,3	280	1650	Сплошная рубка	1567,5	95	Искусственное лесовосстановление
Фировское, Рученское (Жилотковское)	155	16	Осина	4,2	220	1600	Сплошная рубка	1600	100	Сохранение подроста
Фировское, Рученское (Жилотковское)	155	30	Осина	3,8	280	1260	Сплошная рубка	1197	95	Искусственное лесовосстановление
Фировское, Рученское (Жилотковское)	156	27	Осина	1,3	200	280	Сплошная рубка	266	95	Искусственное лесовосстановление

Лесничество, участковое лесничество	№ квартала	№ выдела	Преобладающая порода	Площадь, га	Запас, м³		Форма, вид рубки	Выру-баемый запас	%% выборки (для выборочных рубок)	Рекомендуемые способы лесовосстановления
					на 1 га	на выделе				
1	2	3	4	5	6	7	8	9	10	11
Фировское, Рученское (Жилотковское)	156	29	Осина	6,1	310	2110	Сплошная рубка	2004,5	95	Искусственное лесовосстановление
Фировское, Рученское (Жилотковское)	156	31	Осина	4,8	300	1560	Сплошная рубка	1482	95	Искусственное лесовосстановление
Фировское, Рученское (Жилотковское)	157	2	Осина	4,5	310	1520	Сплошная рубка	1520	100	Сохранение подроста
Фировское, Рученское (Жилотковское)	157	21	Осина	2,6	290	810	Сплошная рубка	810	100	Сохранение подроста
Фировское, Рученское (Жилотковское)	158	2	Осина	3,7	250	920	Сплошная рубка	874	95	Искусственное лесовосстановление
Фировское, Рученское (Жилотковское)	158	6	Осина	7,4	340	2520	Сплошная рубка	2394	95	Искусственное лесовосстановление
Фировское, Рученское (Жилотковское)	158	12	Осина	1,9	260	490	Сплошная рубка	465,5	95	Искусственное лесовосстановление
Фировское, Рученское (Жилотковское)	158	18	Осина	1,6	240	380	Сплошная рубка	361	95	Искусственное лесовосстановление
Фировское, Рученское (Жилотковское)	158	19	Осина	10,2	320	3260	Сплошная рубка	3097	95	Искусственное лесовосстановление
Фировское, Рученское (Жилотковское)	158	23	Осина	0,5	310	160	Сплошная рубка	152	95	Естественное восстановление
Фировское, Рученское (Жилотковское)	159	3	Осина	1,4	280	450	Сплошная рубка	427,5	95	Искусственное лесовосстановление
Фировское, Рученское (Жилотковское)	161	11	Осина	6,1	310	1980	Сплошная рубка	1881	95	Искусственное лесовосстановление
Фировское, Рученское (Жилотковское)	163	8	Осина	2,7	340	920	Сплошная рубка	874	95	Искусственное лесовосстановление
Фировское, Рученское (Жилотковское)	165	19	Осина	2,7	290	780	Сплошная рубка	741	95	Искусственное лесовосстановление
Фировское, Рученское (Жилотковское)	166	1	Осина	2,9	310	900	Сплошная рубка	855	95	Искусственное лесовосстановление
Фировское, Рученское (Жилотковское)	166	4	Осина	5	250	1250	Сплошная рубка	1187,5	95	Искусственное лесовосстановление
Фировское, Рученское (Жилотковское)	166	6	Осина	4,3	320	1380	Сплошная рубка	1311	95	Искусственное лесовосстановление
Фировское, Рученское (Жилотковское)	166	12	Осина	7	290	2030	Сплошная рубка	1928,5	95	Искусственное лесовосстановление

Лесничество, участковое лесничество	№ квартала	№ выдела	Преобладающая порода	Площадь, га	Запас, м³		Форма, вид рубки	Выру-баемый запас	%% выборки (для выборочных рубок)	Рекомендуемые способы лесовосстановления
					на 1 га	на выделе				
1	2	3	4	5	6	7	8	9	10	11
Фировское, Рученское (Жилотковское)	168	18	Осина	12,7	300	3810	Сплошная рубка	3619,5	95	Искусственное лесовосстановление
Фировское, Рученское (Жилотковское)	170	2	Осина	2,6	260	730	Сплошная рубка	693,5	95	Искусственное лесовосстановление
Фировское, Рученское (Жилотковское)	174	10	Осина	2,4	300	720	Сплошная рубка	684	95	Искусственное лесовосстановление
Фировское, Рученское (Жилотковское)	174	18	Осина	5,8	260	1530	Сплошная рубка	1453,5	95	Искусственное лесовосстановление
Фировское, Рученское (Жилотковское)	174	20	Осина	5,9	300	1800	Сплошная рубка	1710	95	Искусственное лесовосстановление
Фировское, Рученское (Жилотковское)	174	21	Осина	11	270	3020	Сплошная рубка	2869	95	Искусственное лесовосстановление
Фировское, Рученское (Жилотковское)	174	29	Осина	0,7	340	240	Сплошная рубка	228	95	Естественное восстановление
Итого: Сплошная рубка				**4516,5**		**1184620**		**1127483,5**		
Фировское, Рученское (Жилотковское)	51	31	-	1,6	-	296	Расчистка дорог	296	100	-
Фировское, Рученское (Жилотковское)	65	36	-	0,9	-	166,5	Расчистка дорог	166,5	100	-
Фировское, Рученское (Жилотковское)	66	51	-	3,6	-	666	Расчистка дорог	666	100	-
Фировское, Рученское (Жилотковское)	67	3	-	1,3	-	240,5	Расчистка дорог	240,5	100	-
Фировское, Рученское (Жилотковское)	67	30	-	1,1	-	203,5	Расчистка дорог	203,5	100	-
Фировское, Рученское (Жилотковское)	84	8	-	2,1	-	388,5	Расчистка дорог	388,5	100	-
Фировское, Рученское (Жилотковское)	84	20	-	2,6	-	481	Расчистка дорог	481	100	-
Фировское, Рученское (Жилотковское)	84	31	-	0,3	-	55,5	Расчистка дорог	55,5	100	-
Фировское, Рученское (Жилотковское)	84	37	-	0,2	-	37	Расчистка дорог	37	100	-
Фировское, Рученское (Жилотковское)	84	40	-	0,2	-	37	Расчистка дорог	37	100	-
Фировское, Рученское (Жилотковское)	85	9	-	3,1	-	573,5	Расчистка дорог	573,5	100	-

Лесничество, участковое лесничество	№ квартала	№ выдела	Преобладающая порода	Площадь, га	Запас, м³		Форма, вид рубки	Выру-баемый запас	%% выборки (для выборочных рубок)	Рекомендуемые способы лесовосстановления
					на 1 га	на выделе				
1	2	3	4	5	6	7	8	9	10	11
Фировское, Рученское (Жилотковское)	86	6	-	0,6	-	111	Расчистка дорог	111	100	-
Фировское, Рученское (Жилотковское)	86	46	-	0,8	-	148	Расчистка дорог	148	100	-
Итого: Расчистка дорог			-	**18,4**	-	**3404**		**3404**	100	-
Фировское, Рученское (Жилотковское)	93	19	-	0,5	-	92,5	Разрубка противопож. разрывов	92,5	100	-
Итого: Разрубка противопожарных разрывов				**0,5**		**92,5**		**92,5**		
Фировское, Рученское (Жилотковское)	27	46	-	0,3	-	55,5	Разрубка кв. просек	55,5	100	-
Фировское, Рученское (Жилотковское)	28	41	-	0,3	-	55,5	Разрубка кв. просек	55,5	100	-
Фировское, Рученское (Жилотковское)	29	27	-	0,3	-	55,5	Разрубка кв. просек	55,5	100	-
Фировское, Рученское (Жилотковское)	30	44	-	0,2	-	2	Расчистка кв. просек	2	100	-
Фировское, Рученское (Жилотковское)	33	32	-	0,2	-	2	Расчистка кв. просек	2	100	-
Фировское, Рученское (Жилотковское)	34	29	-	0,2	-	2	Расчистка кв. просек	2	100	-
Фировское, Рученское (Жилотковское)	41	21	-	0,2	-	37	Разрубка границ	37	100	-
Фировское, Рученское (Жилотковское)	41	22	-	0,3	-	55,5	Разрубка кв. просек	55,5	100	-
Фировское, Рученское (Жилотковское)	42	36	-	0,3	-	55,5	Разрубка кв. просек	55,5	100	-
Фировское, Рученское (Жилотковское)	43	27	-	0,2	-	37	Разрубка кв. просек	37	100	-
Фировское, Рученское (Жилотковское)	44	27	-	0,2	-	37	Разрубка кв. просек	37	100	-
Фировское, Рученское (Жилотковское)	45	34	-	0,2	-	37	Разрубка кв. просек	37	100	-
Фировское, Рученское (Жилотковское)	48	31	-	0,2	-	37	Разрубка кв. просек	37	100	-

Лесничество, участковое лесничество	№ квартала	№ выдела	Преобладающая порода	Площадь, га	Запас, м³		Форма, вид рубки	Выру-баемый запас	%% выборки (для выборочных рубок)	Рекомендуемые способы лесовосстановления
					на 1 га	на выделе				
1	2	3	4	5	6	7	8	9	10	11
Фировское, Рученское (Жилотковское)	49	48	-	0,1	-	1	Расчистка кв. просек	1	100	-
Фировское, Рученское (Жилотковское)	50	43	-	0,3	-	3	Расчистка кв. просек	3	100	-
Фировское, Рученское (Жилотковское)	51	41	-	0,2	-	2	Расчистка кв. просек	2	100	-
Фировское, Рученское (Жилотковское)	56	27	-	0,1	-	18,5	Разрубка границ	18,5	100	-
Фировское, Рученское (Жилотковское)	56	28	-	0,1	-	18,5	Разрубка кв. просек	18,5	100	-
Фировское, Рученское (Жилотковское)	58	28	-	0,4	-	74	Разрубка кв. просек	74	100	-
Фировское, Рученское (Жилотковское)	58	29	-	0,1	-	18,5	Разрубка границ	18,5	100	-
Фировское, Рученское (Жилотковское)	59	24	-	0,4	-	74	Разрубка кв. просек	74	100	-
Фировское, Рученское (Жилотковское)	60	31	-	0,2	-	37	Разрубка кв. просек	37	100	-
Фировское, Рученское (Жилотковское)	61	40	-	0,2	-	37	Разрубка кв. просек	37	100	-
Фировское, Рученское (Жилотковское)	64	24	-	0,2	-	2	Расчистка кв. просек	2	100	-
Фировское, Рученское (Жилотковское)	72	34	-	0,1	-	18,5	Разрубка границ	18,5	100	-
Фировское, Рученское (Жилотковское)	72	35	-	0,2	-	37	Разрубка кв. просек	37	100	-
Фировское, Рученское (Жилотковское)	73	21	-	0,2	-	37	Разрубка кв. просек	37	100	-
Фировское, Рученское (Жилотковское)	74	22	-	0,2	-	37	Разрубка кв. просек	37	100	-
Фировское, Рученское (Жилотковское)	75	36	-	0,5	-	92,5	Разрубка кв. просек	92,5	100	-
Фировское, Рученское (Жилотковское)	77	9	-	0,2	-	37	Разрубка границ	37	100	-
Фировское, Рученское (Жилотковское)	77	10	-	0,2	-	37	Разрубка кв. просек	37	100	-

Лесничество, участковое лесничество	№ квартала	№ выдела	Преобладающая порода	Площадь, га	Запас, м³		Форма, вид рубки	Выру-баемый запас	%% выборки (для выборочных рубок)	Рекомендуемые способы лесовосстановления
					на 1 га	на выделе				
1	2	3	4	5	6	7	8	9	10	11
Фировское, Рученское (Жилотковское)	78	17	-	0,4	-	74	Разрубка кв. просек	74	100	-
Фировское, Рученское (Жилотковское)	78	18	-	0,1	-	18,5	Разрубка границ	18,5	100	-
Фировское, Рученское (Жилотковское)	79	21	-	0,4	-	74	Разрубка кв. просек	74	100	-
Фировское, Рученское (Жилотковское)	80	25	-	0,5	-	92,5	Разрубка кв. просек	92,5	100	-
Фировское, Рученское (Жилотковское)	81	42	-	0,5	-	92,5	Разрубка кв. просек	92,5	100	-
Фировское, Рученское (Жилотковское)	92	30	-	0,1	-	18,5	Разрубка границ	18,5	100	-
Фировское, Рученское (Жилотковское)	92	31	-	0,3	-	55,5	Разрубка кв. просек	55,5	100	-
Фировское, Рученское (Жилотковское)	93	25	-	0,2	-	37	Разрубка кв. просек	37	100	-
Фировское, Рученское (Жилотковское)	94	29	-	0,4	-	74	Разрубка кв. просек	74	100	-
Фировское, Рученское (Жилотковское)	95	25	-	0,3	-	55,5	Разрубка границ	55,5	100	-
Фировское, Рученское (Жилотковское)	95	26	-	0,2	-	37	Разрубка кв. просек	37	100	-
Фировское, Рученское (Жилотковское)	100	28	-	0,2	-	2	Расчистка кв. просек	2	100	-
Фировское, Рученское (Жилотковское)	107	34	-	0,2	-	2	Расчистка кв. просек	2	100	-
Фировское, Рученское (Жилотковское)	108	27	-	0,2	-	2	Расчистка кв. просек	2	100	-
Фировское, Рученское (Жилотковское)	109	26	-	0,2	-	2	Расчистка кв. просек	2	100	-
Фировское, Рученское (Жилотковское)	115	26	-	0,2	-	37	Разрубка границ	37	100	-
Фировское, Рученское (Жилотковское)	115	27	-	0,2	-	37	Разрубка кв. просек	37	100	-
Фировское, Рученское (Жилотковское)	116	15	-	0,2	-	2	Расчистка границ	2	100	-

Лесничество, участковое лесничество	№ квартала	№ выдела	Преобладающая порода	Площадь, га	Запас, м³		Форма, вид рубки	Выру-баемый запас	%% выборки (для выборочных рубок)	Рекомендуемые способы лесовосстановления
					на 1 га	на выделе				
1	2	3	4	5	6	7	8	9	10	11
Фировское, Рученское (Жилотковское)	116	16	-	0,3	-	3	Расчистка кв. просек	3	100	-
Фировское, Рученское (Жилотковское)	117	22	-	0,2	-	37	Разрубка кв. просек	37	100	-
Фировское, Рученское (Жилотковское)	118	45	-	0,2	-	37	Разрубка кв. просек	37	100	-
Фировское, Рученское (Жилотковское)	118	46	-	0,1	-	18,5	Разрубка границ	18,5	100	-
Фировское, Рученское (Жилотковское)	119	11	-	0,2	-	37	Разрубка кв. просек	37	100	-
Фировское, Рученское (Жилотковское)	120	25	-	0,2	-	37	Разрубка границ	37	100	-
Фировское, Рученское (Жилотковское)	120	26	-	0,2	-	37	Разрубка кв. просек	37	100	-
Фировское, Рученское (Жилотковское)	122	39	-	0,1	-	1	Расчистка кв. просек	1	100	-
Фировское, Рученское (Жилотковское)	123	31	-	0,3	-	3	Расчистка кв. просек	3	100	-
Фировское, Рученское (Жилотковское)	124	29	-	0,5	-	5	Расчистка кв. просек	5	100	-
Фировское, Рученское (Жилотковское)	129	19	-	0,3	-	3	Расчистка кв. просек	3	100	-
Фировское, Рученское (Жилотковское)	129	20	-	0,2	-	2	Расчистка границ	2	100	-
Фировское, Рученское (Жилотковское)	130	16	-	0,2	-	2	Расчистка кв. просек	2	100	-
Фировское, Рученское (Жилотковское)	131	25	-	0,3	-	3	Расчистка кв. просек	3	100	-
Фировское, Рученское (Жилотковское)	133	31	-	0,3	-	55,5	Разрубка кв. просек	55,5	100	-
Фировское, Рученское (Жилотковское)	134	34	-	0,2	-	37	Разрубка границ	37	100	-
Фировское, Рученское (Жилотковское)	134	35	-	0,3	-	55,5	Разрубка кв. просек	55,5	100	-
Фировское, Рученское (Жилотковское)	135	19	-	0,1	-	18,5	Разрубка границ	18,5	100	-

Лесничество, участковое лесничество	№ квартала	№ выдела	Преобладающая порода	Площадь, га	Запас, м³		Форма, вид рубки	Выру-баемый запас	%% выборки (для выборочных рубок)	Рекомендуемые способы лесовосстановления
					на 1 га	на выделе				
1	2	3	4	5	6	7	8	9	10	11
Фировское, Рученское (Жилотковское)	135	20	-	0,2	-	37	Разрубка кв. просек	37	100	-
Фировское, Рученское (Жилотковское)	140	45	-	0,2	-	2	Расчистка кв. просек	2	100	-
Фировское, Рученское (Жилотковское)	141	53	-	0,2	-	2	Расчистка границ	2	100	-
Фировское, Рученское (Жилотковское)	142	45	-	0,2	-	2	Расчистка кв. просек	2	100	-
Фировское, Рученское (Жилотковское)	144	16	-	0,2	-	2	Расчистка кв. просек	2	100	-
Фировское, Рученское (Жилотковское)	145	29	-	0,2	-	37	Разрубка кв. просек	37	100	-
Фировское, Рученское (Жилотковское)	146	14	-	0,2	-	2	Расчистка границ	2	100	-
Фировское, Рученское (Жилотковское)	146	15	-	0,2	-	2	Расчистка кв. просек	2	100	-
Фировское, Рученское (Жилотковское)	147	38	-	0,3	-	3	Расчистка кв. просек	3	100	-
Фировское, Рученское (Жилотковское)	147	39	-	0,1	-	18,5	Разрубка границ	18,5	100	-
Фировское, Рученское (Жилотковское)	148	36	-	0,2	-	37	Разрубка границ	37	100	-
Фировское, Рученское (Жилотковское)	148	37	-	0,2	-	37	Разрубка кв. просек	37	100	-
Фировское, Рученское (Жилотковское)	152	41	-	0,2	-	2	Расчистка кв. просек	2	100	-
Фировское, Рученское (Жилотковское)	153	19	-	0,2	-	2	Расчистка границ	2	100	-
Фировское, Рученское (Жилотковское)	153	20	-	0,4	-	4	Расчистка кв. просек	4	100	-
Фировское, Рученское (Жилотковское)	154	25	-	0,1	-	18,5	Разрубка границ	18,5	100	-
Фировское, Рученское (Жилотковское)	154	26	-	0,2	-	37	Разрубка кв. просек	37	100	-
Фировское, Рученское (Жилотковское)	155	49	-	0,3	-	55,5	Разрубка кв. просек	55,5	100	-

Лесничество, участковое лесничество	№ квартала	№ выдела	Преобладающая порода	Площадь, га	Запас, м³		Форма, вид рубки	Выру-баемый запас	%% выборки (для выборочных рубок)	Рекомендуемые способы лесовосстановления
					на 1 га	на выделе				
1	2	3	4	5	6	7	8	9	10	11
Фировское, Рученское (Жилотковское)	156	49	-	0,2	-	37	Разрубка границ	37	100	-
Фировское, Рученское (Жилотковское)	156	50	-	0,2	-	37	Разрубка кв. просек	37	100	-
Фировское, Рученское (Жилотковское)	157	31	-	0,2	-	2	Расчистка кв. просек	2	100	-
Фировское, Рученское (Жилотковское)	158	31	-	0,2	-	2	Расчистка кв. просек	2	100	-
Фировское, Рученское (Жилотковское)	159	37	-	0,2	-	2	Расчистка границ	2	100	-
Фировское, Рученское (Жилотковское)	159	38	-	0,3	-	55,5	Разрубка кв. просек	55,5	100	-
Фировское, Рученское (Жилотковское)	161	25	-	0,3	-	55,5	Разрубка границ	55,5	100	-
Фировское, Рученское (Жилотковское)	161	26	-	0,8	-	148	Разрубка кв. просек	148	100	-
Фировское, Рученское (Жилотковское)	162	49	-	0,1	-	1	Расчистка границ	1	100	-
Фировское, Рученское (Жилотковское)	163	19	-	0,1	-	1	Расчистка границ	1	100	-
Фировское, Рученское (Жилотковское)	163	20	-	0,1	-	1	Расчистка кв. просек	1	100	-
Фировское, Рученское (Жилотковское)	165	32	-	0,2	-	37	Разрубка границ	37	100	-
Фировское, Рученское (Жилотковское)	165	33	-	0,2	-	37	Разрубка кв. просек	37	100	-
Фировское, Рученское (Жилотковское)	166	24	-	0,4	-	74	Разрубка границ	74	100	-
Фировское, Рученское (Жилотковское)	166	25	-	0,3	-	55,5	Разрубка кв. просек	55,5	100	-
Фировское, Рученское (Жилотковское)	168	26	-	0,2	-	37	Разрубка границ	37	100	-
Фировское, Рученское (Жилотковское)	168	27	-	0,2	-	37	Разрубка кв. просек	37	100	-
Фировское, Рученское (Жилотковское)	170	45	-	0,4	-	4	Расчистка границ	4	100	-

Лесничество, участковое лесничество	№ квартала	№ выдела	Преобладающая порода	Площадь, га	Запас, м³		Форма, вид рубки	Выру-баемый запас	%% выборки (для выборочных рубок)	Рекомендуемые способы лесовосстановления
					на 1 га	на выделе				
1	**2**	**3**	**4**	**5**	**6**	**7**	**8**	**9**	**10**	**11**
Фировское, Рученское (Жилотковское)	170	46	-	0,4	-	4	Расчистка кв. просек	4	100	-
Фировское, Рученское (Жилотковское)	171	31	-	0,2	-	2	Расчистка границ	2	100	-
Итого:				*25,0*		*3085,0*		*3085,0*		
Итого эксплуатационные леса				*4724,5*		*1214955,5*		*1142378,0*		
Всего				*4769,2*		*1225595,5*		*1145250,0*		
ВСЕГО				**17929,0**		**4099381,0**		**3611102,5**		
Защитные леса				**776,7**		**176457,5**		**52274,5**		
Эксплуатационные леса				**17152,3**		**3922923,5**		**3558828,0**		

Примечание: тематическая лесная карта пространственного размещения лесотаксационных выделов, в которых проектируется заготовка древесины, приведена в книге 2 Проекта «Тематические лесные карты».

В соответствии с п.51 Правил заготовки древесины на лесосеках сплошных рубок спелых и перестойных лесных насаждений проектируется сохранение источников обсеменения, оставляемых в виде семенников, семенных групп, куртин, полос из ***хвойных пород***, в объеме не менее 5% от общего объема вырубаемой древесины на лесосеке.

Арендатор осуществляет заготовку древесины на лесном участке в объемах, установленных Договором аренды и Дополнительными соглашениями к нему. При этом в соответствии с Правилами заготовки, Арендатор вправе использовать дополнительный объем древесины в текущем году за счет недоиспользованного установленного объема изъятия древесины по лесному участку за предыдущие три года при условии полного использования установленного на текущий год объема изъятия древесины по Договору аренды.

Недоиспользованный объем древесины определяется как разница между установленным допустимым объемом изъятия древесины по Договору аренды и объемом фактически заготовленной древесины за соответствующий год.

В соответствии с Правилами заготовки, при рубке лесных насаждений на лесном участке в целях повышения ***биоразнообразия могут*** сохраняться отдельные деревья в любом ярусе и их группы (старовозрастные деревья, деревья с дуплами, гнездами птиц, а также потенциально пригодные для гнездования и мест укрытия мелких животных). При этом перечни объектов биоразнообразия и размеры буферных зон для конкретного лесничества, указываются в Лесохозяйственном регламенте.

Приведенный в Лесохозяйственном регламенте Перечень объектов биоразнообразия для Фировского лесничества, в котором расположен лесной участок, носит рекомендательный характер, возможность их сохранения зависит от конкретных условий лесопользования:

1. Ключевой биотоп

№	Ключевой биотоп	Критерии	Меры охраны
1	Местообитание редких и находящихся под угрозой исчезновения видов животных, растений и других организмов.	Наличие на лесном участке мест обитания (произрастания) видов, занесенных в Красную книгу Российской Федерации или Тверской области.	В случае обнаружения на лесосеке вида, занесенного в Красную книгу Российской Федерации и/или Тверской области, его местообитание подлежит сохранению. Установление границ ключевого биотопа должно соответствовать естественному контуру лесного участка, при этом устанавливается буферная зона вокруг места обитания вида, подлежащего охране – полоса леса шириной, равной полуторной средней высоте окружающего древесного полога, но не менее 20 метров. Допускается рубка только погибших и отмирающих деревьев.
2	Участки имеющие особое значение для жизненных циклов животных.	Наличие на лесном участке мест обитания указанных животных, птиц и др.(глухариные, тетеревиные и журавлиные тока; берлоги медведей; солонцы; логова, норы крупных и средних млекопитающих; бобровые хатки и плотины и др.).	Вокруг указанных биотопов устанавливается буферная зона шириной, равной полуторной средней высоте окружающего древесного полога, но не менее 20 м.
3	Участки группового произрастания редких видов деревьев и кустарников, пищевых и медоносных пород.	Наличие на лесном участке видов деревьев и кустарников указанных пород (клён, ясень, липа, дуб, вяз, лиственница, пихта, можжевельник, яблоня, рябина).	Сохраняются участки леса, включающие группы компактно произрастающих деревьев указанных пород.
4	Заболоченные участки леса в бессточных или слабопроточных понижениях, болота с ключевым питанием.	5 класс бонитета и ниже; естественная полнота древостоя 0,4 и ниже; преобладающие типы лесорастительных условий – сфагновый, долгомошный, приручейный.	Данные участки леса рубке не подлежат и исключаются из эксплуатационной части лесосек. Контур охраняемого участка устанавливается по естественному контуру ландшафта. Ширина буферной зоны вокруг выявленных объектов должна составлять не менее 20 м.

№	Ключевой биотоп	Критерии	Меры охраны
5	Окраины болот, болота с редким лесом и участки леса среди болот.	5 класс бонитета и ниже; естественная полнота древостоя 0,4 и ниже; высокая фаутность древостоя; участок безлесный или с редким древостоем; неосушенные территории.	Не проводятся все виды рубок в пределах буферной зоны, примыкающей к болоту, шириной, равной полуторной средней высоте окружающего древесного полога, но не менее 20 м. Полностью сохраняются участки леса среди болот, если их площадь составляет не менее 3 га.
6	Участки леса вокруг постоянных и временных водных объектов.	вдоль ручьев, рек, вокруг озер, родников; приручейный тип условий произрастания (лог), затапливаемые участки леса.	Размеры водоохранных зон и меры охраны устанавливаются в соответствии с действующим законодательством Российской Федерации. Около мелких водных объектов, на которые не распространяется действующее законодательство, устанавливается водоохранная зона (в обе стороны от оси направления течения ручьев и рек, вокруг ключей, родников, мест выклинивания грунтовых вод) шириной 30 м, где не проводятся все виды рубок. Около временных водных объектов, на которые не распространяется действующее законодательство, устанавливается водоохранная зона (в обе стороны от оси направления течения ручьев и рек, вокруг ключей, родников, мест выклинивания грунтовых вод) шириной 10 м, где не проводятся все виды рубок. Ширина буферной зоны вокруг природных выходов подземных вод и небольших лесных озер должна составлять не менне 50 м. В случае необходимости устанавливаются временные съемные переезды для пересечения техникой водотоков.
7	Заросшие окна распада (вывала) древостоя с естественным возобновлением.	Участки леса с наличием указанных ключевых элементов древостоя с естественным возобновлением хвойных пород.	Данные участки леса рубке не подлежат и исключаются из эксплуатационной части лесосек. При этом сохраняются деревья иных пород, представленные внутри лесного участка. Буферная зона должна сохраняться в границах объекта.
8	Участки леса на каменистых россыпях, скальных обнажениях и карстовых образованиях.	Наличие на участке леса указанных ключевых биотопов.	Данные участки леса рубке не подлежат и исключаются из эксплуатационной части лесосек. Вокруг каменистых россыпей, скальных обнажений и карстовых образований устанавливается буферная зона шириной, равной полуторной средней высоте окружающего древесного полога, но не менее 20 м.
9	Опушки леса по границе с безлесным пространством (лугом, полем).	Наличие на участке леса указанных ключевых биотопов.	Сохраняется полоса леса по границе с безлесным пространством шириной, равной полуторной средней высоте окружающего древесного полога, но не менее 20 м.
10	Естественные низкопродуктивные и безлесные участки.	Наличие на участке леса указанных ключевых биотопов (полнотой ниже 0,4 и с запасом менее 50 куб. м/га).	Данные участки леса рубке не подлежат и исключаются из эксплуатационной части лесосек. Установление границ ключевого биотопа должно

№	Ключевой биотоп	Критерии	Меры охраны
			соответствовать естественному контуру лесного участка.

2. Ключевые элементы биоразнообразия

№	Ключевой элемент	Критерии	Меры охраны
1	Старовозрастные (перестойные), усыхающие и сухостойные хвойные и лиственные деревья и их группы, остолопы (пни, обломанные на различной высоте).	Наличие на участке леса единичных перестойных, усыхающих и сухостойных хвойных и лиственных деревьев и их групп, деревьев с нестандартным стволом или формой кроны, обломанной вершиной, в т. ч. «деревья-ветераны»	Сохраняются единичные усыхающие, сухостойные деревья и высокие пни (до 30 шт. на га) вне технологической сети, не представляющие опасность при разработке лесосеки, в случаях если данные ключевые элементы древостоя не несут угрозы распространения вредителей и болезней леса. В исключительных случаях для обеспечения технической безопасности сухостойные деревья превращают в высокие пни (при машинной валке). При ручной валке убираются стволы, представляющие непосредственную опасность для работников. Сохраняются единичные старые деревья, возраст которых значительно (более 40 лет) превосходит средний возраст преобладающего количества деревьев этой же породы.
2	Деревья редких пород.	Клён, ясень, липа, дуб, вяз, лиственница, пихта, можжевельник, яблоня, рябина.	Единичные деревья указанных пород сохраняются вне технологической сети.
3	Деревья с гнездами и дуплами. Деревья, потенциальные для гнездования: многовершинные, с раздвоенным стволом, обломанной вершиной.	Наличие на участке леса указанных элементов древостоя.	Деревья с дуплами рубке не подлежат и, по возможности, включаются в состав сохраняемых лесных участков. Деревья с гнездами диаметром от 1 метра и более рубке не подлежат. Приостанавливаются все виды рубок в любое время года. Полностью сохраняется окружающий древостой радиусом 200 метров, для уточнения мер охраны и видовой принадлежности гнезда необходимо проконсультироваться со специалистом-орнитологом.
4	Валеж, ветровально-почвенные комплексы («выворотны»).	Валеж на разной стадии разложения (за исключением разработки ветровально-буреломных лесосек): - упавшие стволы всех порд на разной стадии разложения; - ветровально-почвенные комплексы.	Сохраняется в нетронутом состоянии крупный валеж диаметром более 25 см вне технологической сети (по возможности, крупные валежины распиливаются на 1-2 метровые отрезки, для прохождения лесовосстановительной техники при дальнейшей подготовке почвы к восстановлению).
5	Крупные муравейники.	Наличие на участке леса крупных муравейников.	Сохраняются в нетронутом состоянии крупные муравейники диаметром в основании около 1 м и более сохраняются буферные зоны диаметром 20 метров.

7.4.Общие сведения о проектируемых ежегодных объемах заготовки древесины

Среднегодовые объемом использования лесов по Договору аренды установлены в объеме 115,9 тыс.м^3. Заготовка древесины предусматривается при проведении сплошных и выборочных рубок спелых и перестойных лесных насаждений, при осуществлении рубок ухода (прореживания и проходные рубки).

Сведения о ежегодных объемах заготовки древесины на лесном участке, приведены в таблице 26.

Таблица 26

(приложение №28 к Составу проекта освоения и порядку его разработки)

Общие сведения о проектируемых ежегодных объемах заготовки древесины

Хозяйство	Ежегодный объем заготовки древесины		
	площадь, га	запас, тыс. м^3	
		корневой	ликвидный
1	*2*	*3*	*4*
Защитные леса			
при рубке спелых и перестойных насаждений			
Хвойное	8	0,3	0,3
сосна	7	0,3	0,3
ель	1	-	-
Мягколиственное	9	0,2	0,2
береза	8	0,2	0,2
осина	1	-	-
Итого	17	0,5	0,5
при уходе за лесами			
Хвойное	-	-	-
Мягколиственное	-	-	-
Итого	-	-	-
при вырубке погибших и поврежденных лесных насаждений			
Хвойное	-	-	-
Мягколиственное	-	-	-
Итого	-	-	-
Всего в защитных лесах			
Хвойное	8	0,3	0,3
сосна	7	0,3	0,3
ель	1	-	-
Мягколиственное	9	0,2	0,2
береза	8	0,2	0,2
осина	1	-	-
Итого	17	0,5	0,5
Эксплуатационные леса при рубке спелых и перестойных насаждений			
Хвойное	196	46,8	40,9
сосна	125	27,6	24,1
ель	71	19,2	16,8
Мягколиственное	370	80,7	68,7
береза	273	56,5	49,6
осина	96	24,2	19,1
ольха черная	1	-	-
Итого	566	127,5	109,6
при уходе за лесами (прореживания)			
Хвойное	91	3,2	2,7
сосна	4	0,2	0,1
ель	87	3,0	2,6
Мягколиственное	1	-	-
береза	1	-	-
Итого	92	3,2	2,7
при уходе за лесами (проходные рубки)			
Хвойное	32	1,4	1,2
сосна	16	0,7	0,6
ель	16	0,7	0,6
Мягколиственное	44	2,1	1,9
береза	44	2,1	1,9
Итого	76	3,5	3,1

Хозяйство	Ежегодный объем заготовки древесины		
	площадь, га	запас, тыс. м^3	
		корневой	ликвидный
1	*2*	*3*	*4*
Всего при уходе за лесами			
Хвойное	123	4,6	3,9
сосна	20	0,9	0,7
ель	103	3,7	3,2
Мягколиственное	45	2,1	1,9
береза	45	2,1	1,9
Итого	168	6,7	5,8
при вырубке погибших и поврежденных лесных насаждений			
Хвойные	-	-	-
Мягколиственные	-	-	-
Итого	-	-	-
Всего в эксплуатационных лесах			
Хвойное	319	51,4	44,8
сосна	145	28,5	24,8
ель	174	22,9	20,0
Мягколиственное	415	82,8	70,6
береза	318	58,6	51,5
осина	96	24,2	19,1
ольха черная	1	-	-
Итого	734	134,2	115,4
Всего в защитных и эксплуатационных лесах при рубке спелых и перестойных насаждений			
Хвойное	204	47,1	41,2
сосна	132	27,9	24,4
ель	72	19,2	16,8
Мягколиственное	379	80,9	68,9
береза	281	56,7	49,8
осина	97	24,2	19,1
Ольха черная	1	-	-
Итого	583	128,0	110,1
при уходе за лесами			
Хвойное	123	4,6	3,9
сосна	20	0,9	0,7
ель	103	3,7	3,2
Мягколиственное	45	2,1	1,9
береза	45	2,1	1,9
Итого	168	6,7	5,8
при вырубке погибших и поврежденных лесных насаждений			
Хвойное	-	-	-
Твердолиственное	-	-	-
Мягколиственное	-	-	-
Итого	-	-	-
Всего на лесном участке			
Хвойное	327	51,7	45,1
сосна	152	28,8	25,1
ель	175	22,9	20,0
Мягколиственное	424	83,0	70,8
береза	326	58,8	51,7
осина	97	24,2	19,1
Ольха черная	1	-	-
Итого	751	134,7	115,9

Проект освоения лесов на лесном участке, предоставленном в аренду для заготовки древесины, разработан в соответствии с действующим лесным законодательством, в т.ч. с учетом условий Договора, положений Лесохозяйственного регламента и нормативными правовыми актами в области лесных отношений, что позволит использовать леса с соблюдением его основных принципов.

Использование лесов на лесном участке Арендатор обязан осуществлять на основании

лесной декларации, которая подается не менее чем за 10 дней до начала предполагаемого срока использования лесного участка.

Подготовка лесной декларации осуществляются в соответствии с Порядком, утвержденным приказом Минприроды России от 16.01.2015 №17.

Направление лесной декларации и использование лесов на лесном участке возможно Арендатором только после получения положительного заключения государственной экспертизы на настоящий Проект.

Арендатор также обязан в установленные сроки представлять отчеты об использовании, охране лесов от пожаров и защите лесов, воспроизводстве лесов и лесоразведении, в соответствии с приказами Минприроды России от 21.08.2017 № 451, от 09.03.2017 № 78 и от 21.08.2017 № 452.